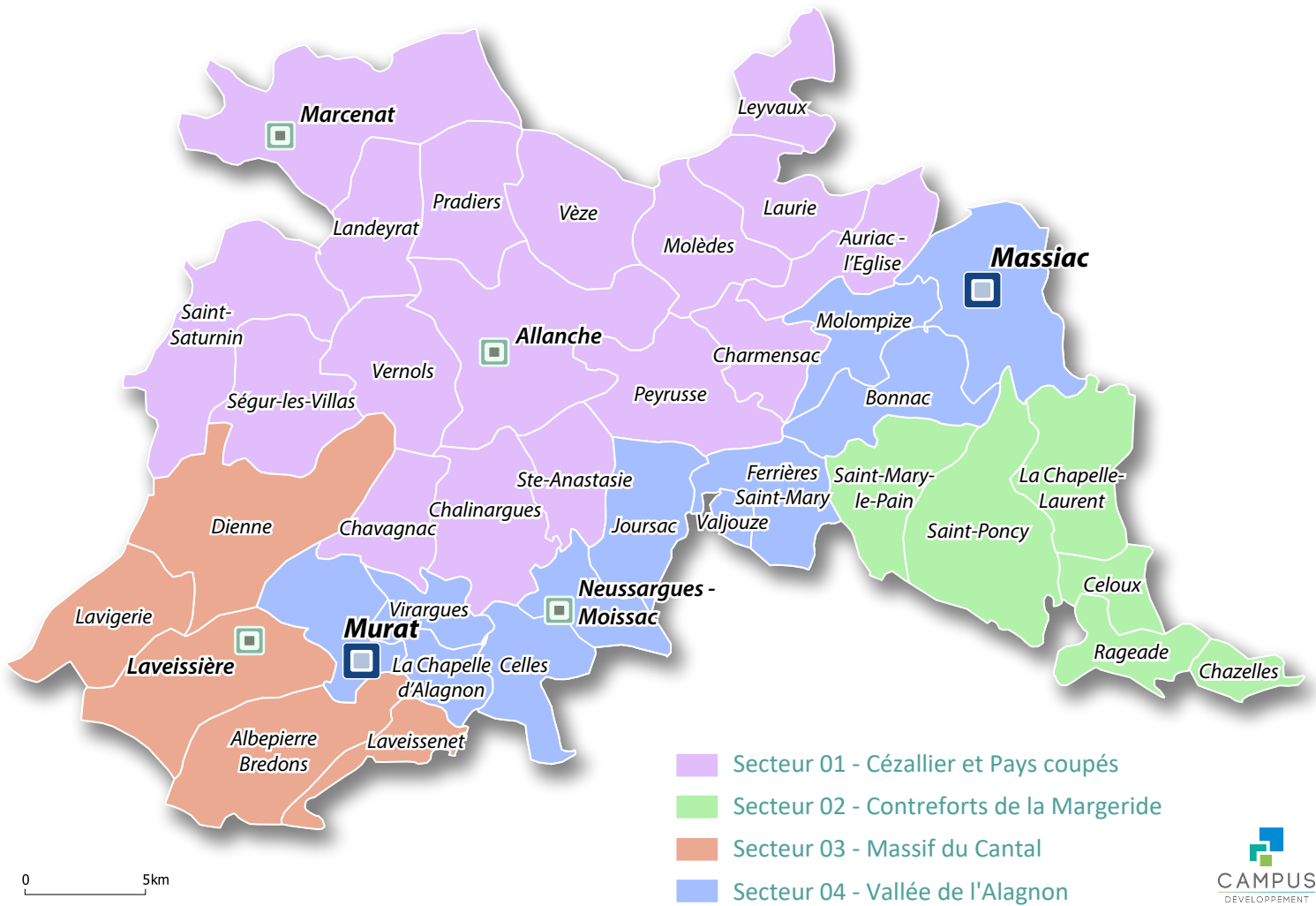






Hautes Terres Communauté a défini quatre plans de secteur pour son Plan Local d'Urbanisme intercommunal :

- **Secteur 01 - Cézallier et pays coupés** : Allanche, Auriac-l'Église, Chalinargues, Charmensac, Chavagnac, Landeyrat, Laurie, Leyvaux, Marcenat, Molèdes, Peyrusse, Pradiers, Sainte-Anastasie, Saint-Saturnin, Ségur-les-Villas, Vernols et Vèze
- **Secteur 02 - Contreforts de la Margeride** : Celoux, Chazelles, La Chapelle-Laurent, Rageade, Saint-Mary-le-Plain, Saint-Poncy
- **Secteur 03 - Massif du Cantal** : Albepierre-Bredons, Dienne, Laveissenet, Laveissière et Lavigerie
- **Secteur 04 - Vallée de l'Alagnon** : Bonnac, Celles, Ferrières-Saint-Mary, Joursac, La Chapelle d'Alagnon, Massiac, Molompize, Murat, Neussargues-Moissac, Valjouze et Virargues

Plans de secteur du PLUi de Hautes Terres Communauté



Chaque plan de secteur comprend son propre règlement (écrit et graphique) et ses propres orientations d'aménagement et de programmation (OAP) :

-  Le règlement écrit, le règlement graphique et les OAP du **Secteur 01 - Cézallier et Pays coupés** sont consultables dans le dossier : `Pieces_ecrites\7_Plans_de_secteur\Secteur_01`
-  Le règlement écrit, le règlement graphique et les OAP du **Secteur 02 - Contreforts de la Margeride** sont consultables dans le dossier : `Pieces_ecrites\7_Plans_de_secteur\Secteur_02`
-  Le règlement écrit, le règlement graphique et les OAP du **Secteur 03 - Massif du Cantal** sont consultables dans le dossier : `Pieces_ecrites\7_Plans_de_secteur\Secteur_03`
-  Le règlement écrit, le règlement graphique et les OAP du **Secteur 04 - Vallée de l'Alagnon** sont consultables dans le dossier : `Pieces_ecrites\7_Plans_de_secteur\Secteur_04`