

# EXTRAIT DU PLAN CADASTRAL INFORMATISE

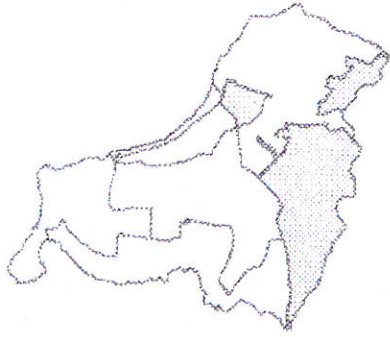


Tableau d'assemblage de la commune

Date d'édition : 21/06/2010

Echelle d'édition : 1 / 700

Département : ca

Commune :

rapilly

Section : 0A

Parcelle : 0195

Surface (ha) : 0 ha 30 a 96 ca

Nature



PARTIE A195 ≈ 15a  
PROJET DROIT DE PREEMPTION



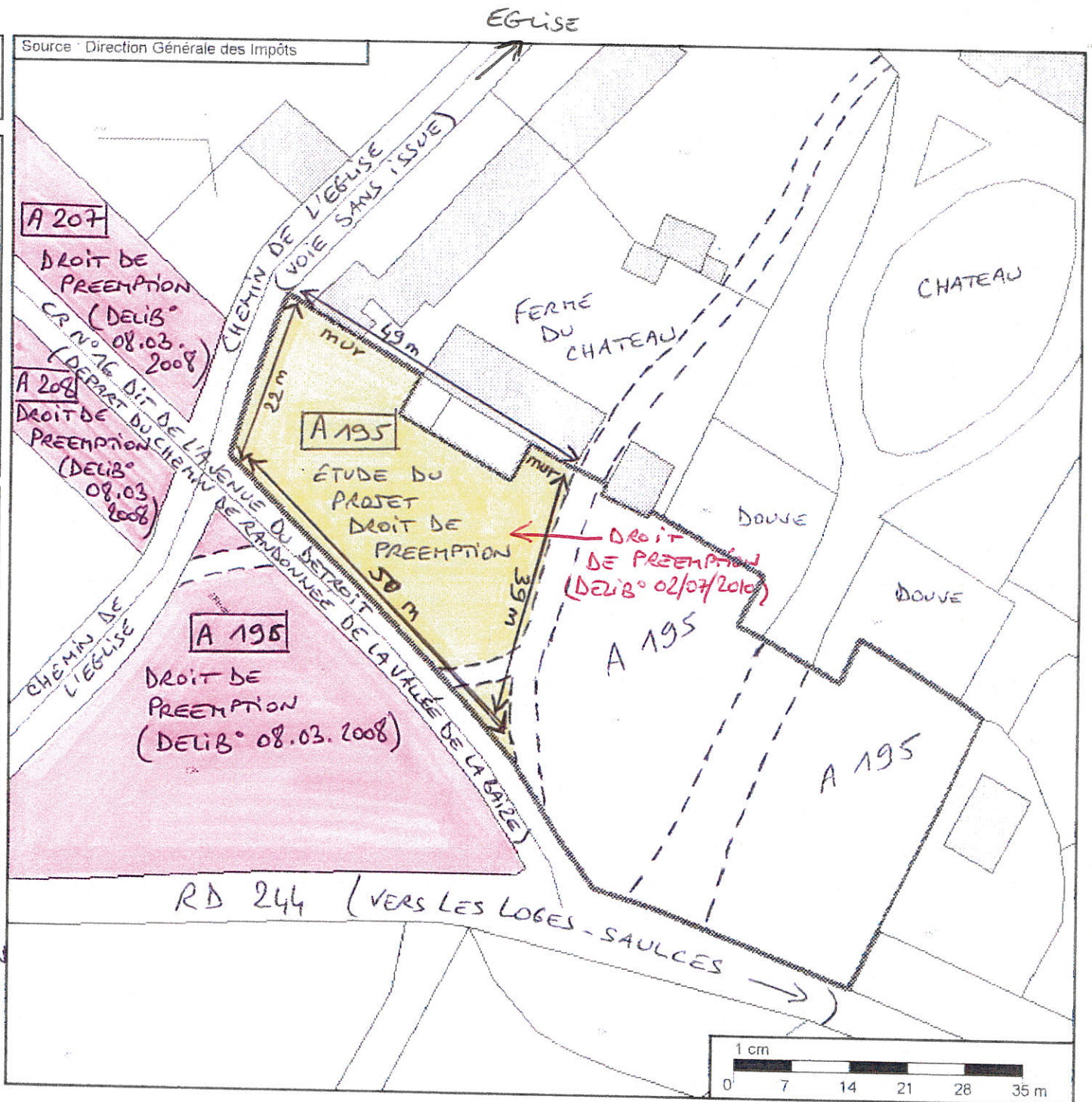
CHEMINS PRIVÉS



DROIT DE PREEMPTION

DELIBERATION 08 MARS 2008

Source : Direction Générale des Impôts



# EXTRAIT DU PLAN CADASTRAL INFORMATISE

Source : Direction Générale des Impôts

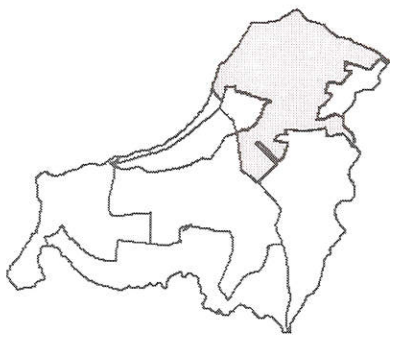

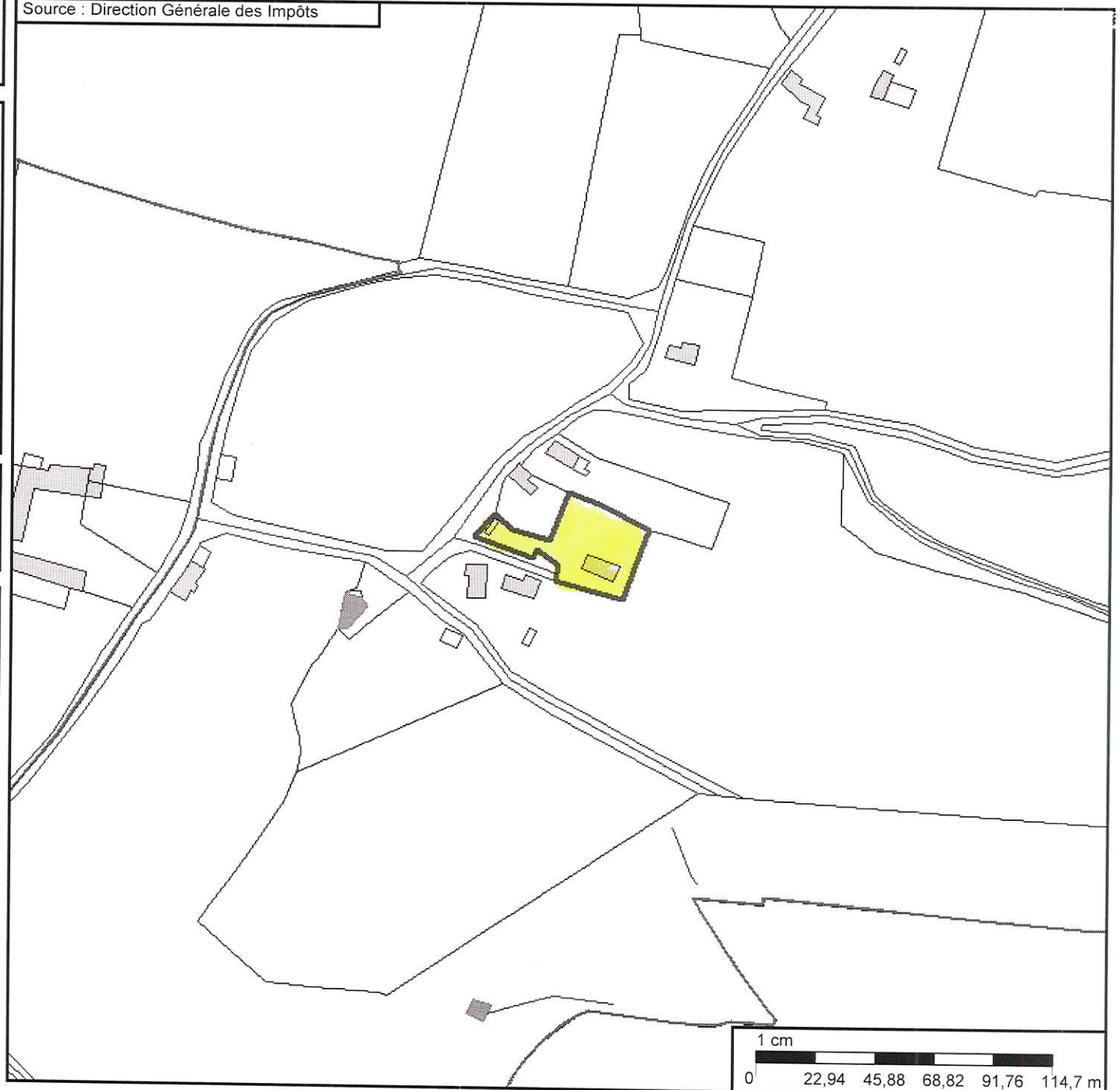


Tableau d'assemblage de la commune

Date d'édition 09/03/2008  
Echelle d'édition 1 / 2 294

Département : ca  
Commune : rapilly  
*LA FOSSE*

Section : ZC  
Parcelle : 0055  
Surface (ha) : 0 ha 11 a 73 ca  
Nature :



# EXTRAIT DU PLAN CADASTRAL INFORMATISE

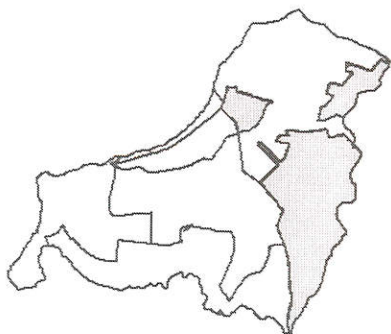


Tableau d'assemblage de la commune

Date d'édition 09/03/2008

Echelle d'édition 1 / 2 839

Département : ca

Commune :  
LE BOURG  
rapilly

Section : 0A

Parcelle : 0196

Surface (ha) : 0 ha 16 a 58 ca

Nature : +

A 207	→	68 a 01 ca
A 208	→	52 a 56 ca
ZB 26	→	49 a 73 ca

Source : Direction Générale des Impôts

