







## Servitudes d'utilité publique

-  Servitude AC1 : Monument historique
-  Servitude I4 : canalisations électriques
-  Projet de servitude AS1 : Protection de ressource en eau primètre sensible

## Contraintes

-  L.111.1.4 : zone inconstructible à moins de 75 m de l'axe de la RN
-  Zone de bruit


## Archéologie

-  1 Site archéologique

## Agriculture, chasse

-  Bâtiment d'élevage 100 m de recul
-  Epandage

## Projets

-  Parc éolien à l'étude

**Cintheaux**

Carte communale

Philippe Avice,  
architecte-urbaniste

Décembre 2008



Echelle : 1/25 000

1 km

