

DÉPARTEMENT DE L'AUDE

Commune de RIEUX-MINERVOIS

Plan Local d'Urbanisme

COMMISSION
21 OCT. 2011
M. LE TR. - PREFET

**RESEAU AEP
ET
DEFENSE INCENDIE**
Echelle : 1/7 500

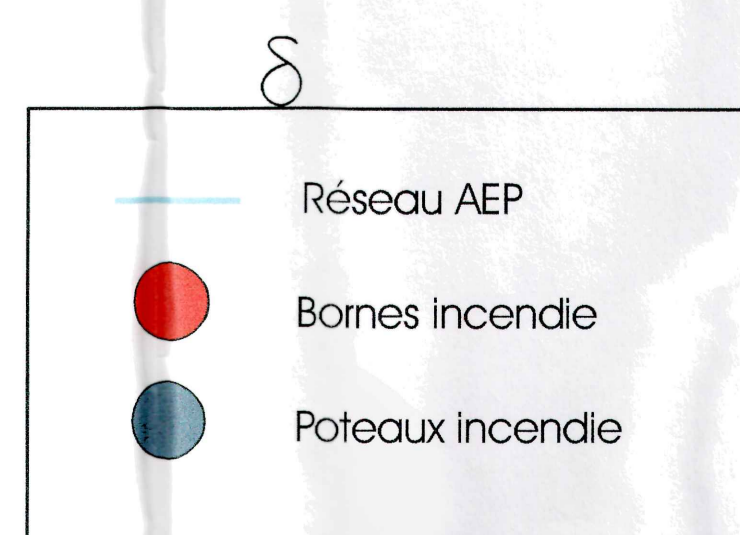
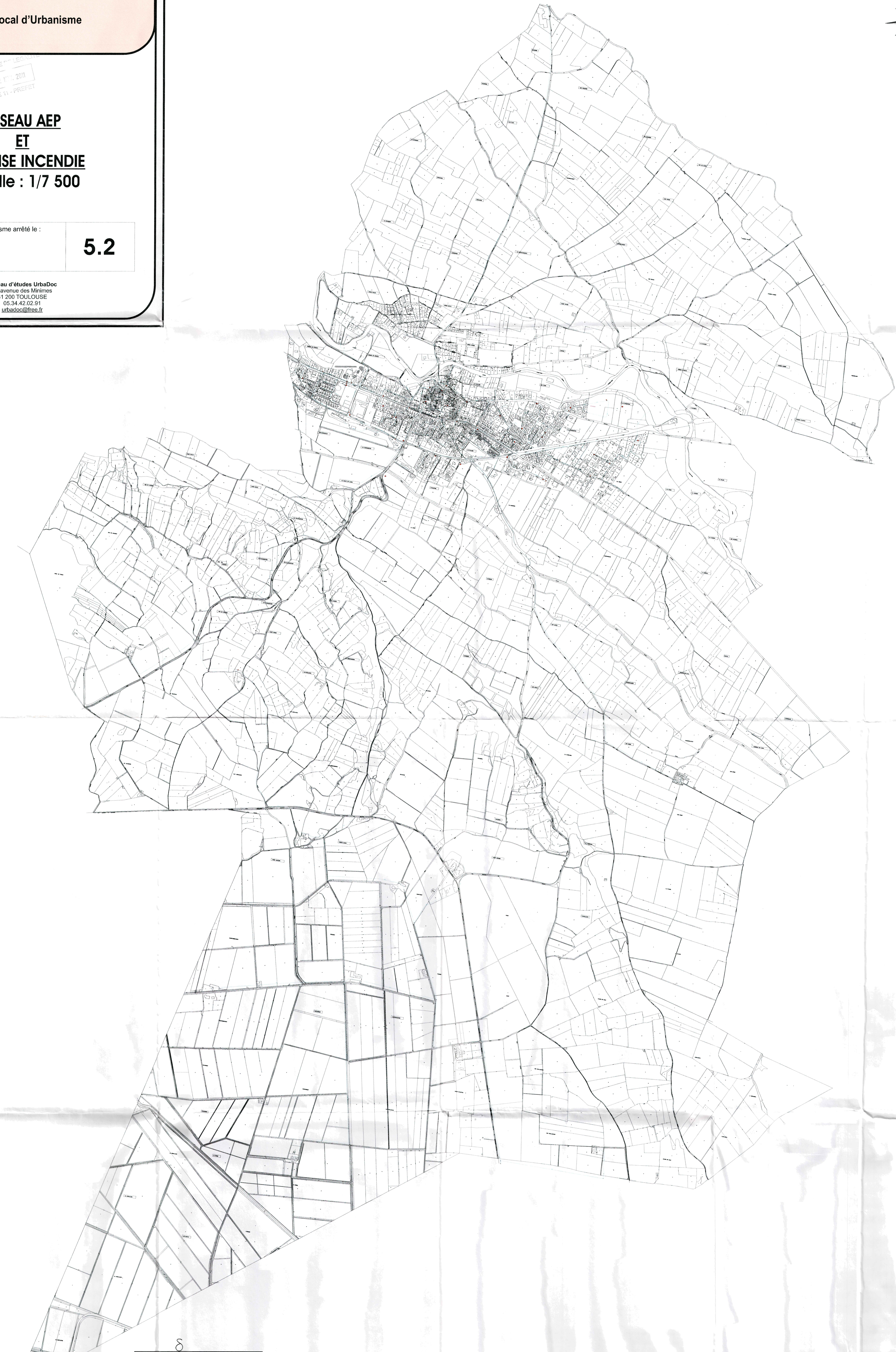

Projet de Plan Local d'Urbanisme arrêté le :

Enquête publique :

Approbation le :

5.2

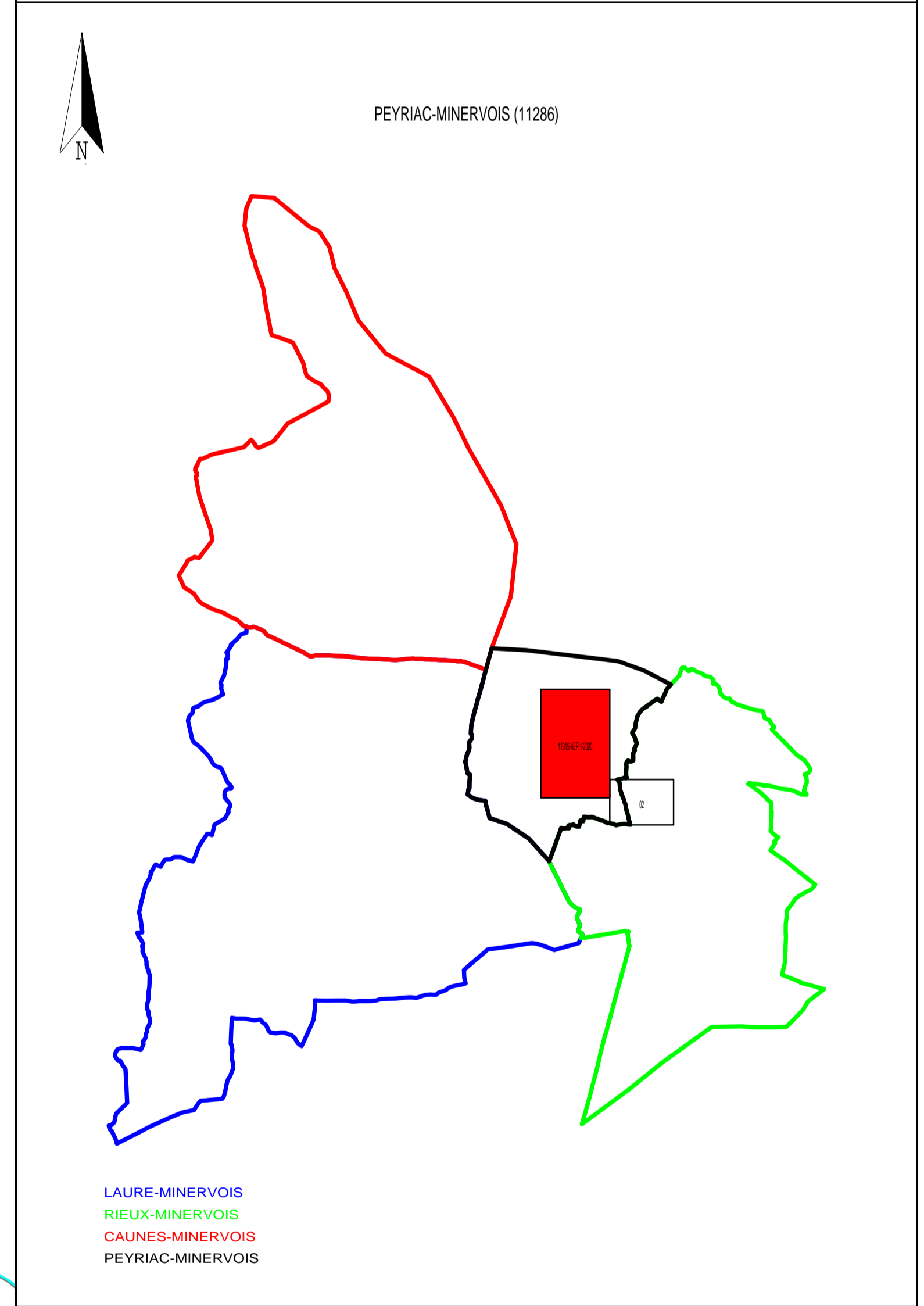
Bureau d'études UrbaDoc
56 avenue des Minimes
31 200 TOULOUSE
05 34 42 02 91
urbaDoc@free.fr





LEGENDE

	FERMEE		OUIVERTE
			VIDANGE
			VENTOUSE
			COMPTEUR RESEAU
			POTEAU D'INCENDIE
			BOUCHE ARROSAGE
			REGULATEUR DE PRESSION
			BACHE
			BRISE CHARGE
			RESERVOIR
			STATION DE SURPRESSION REFOULEMENT



ER PYRENEES MEDITERRANEE
Centre Régional LANGUEDOC
8, RUE EYARISTE GALOIS - 34500 BEZIERS

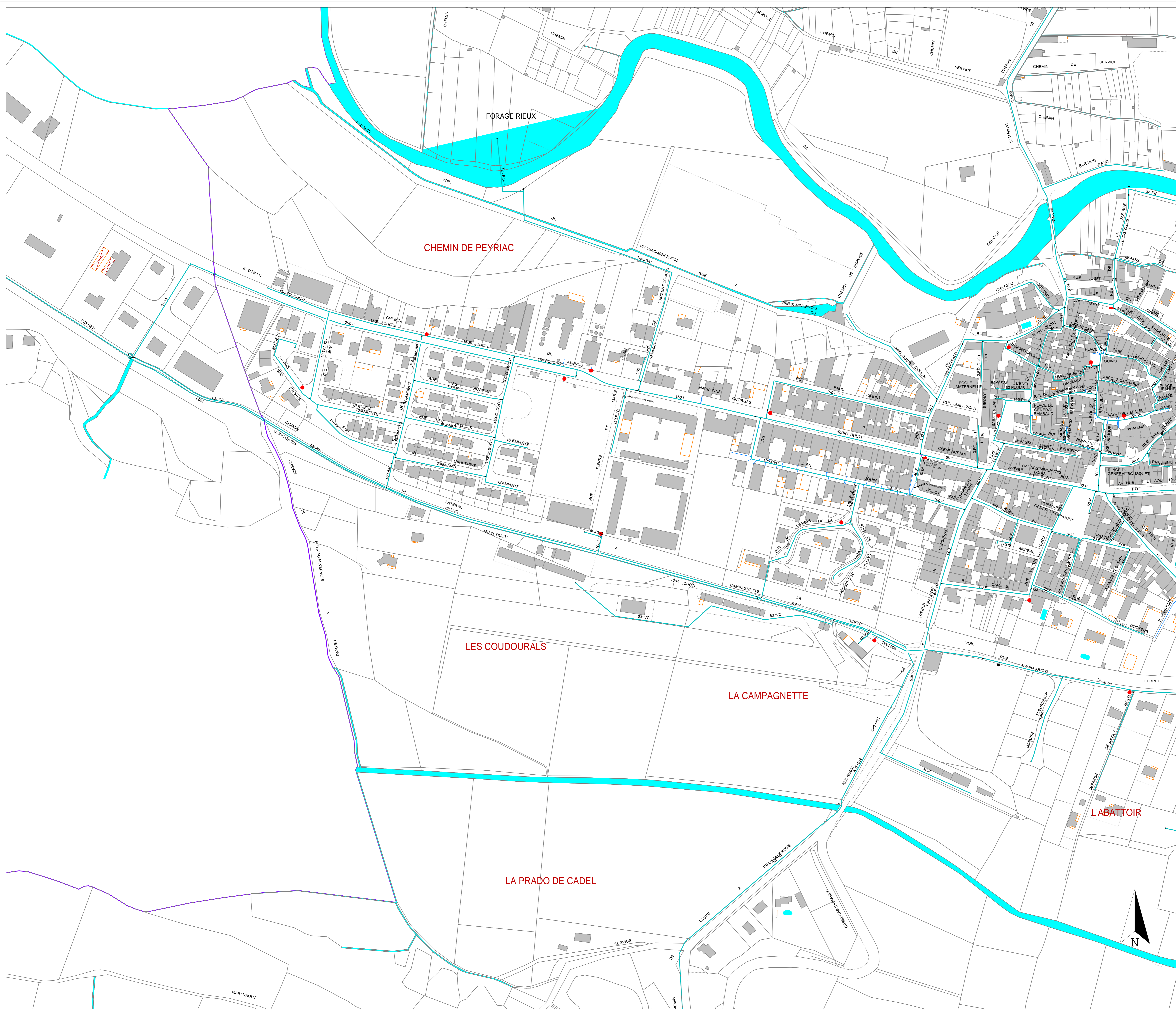
PEYRIAC-MINERVOIS (11286)














RESEAU D'EAU POTABLE

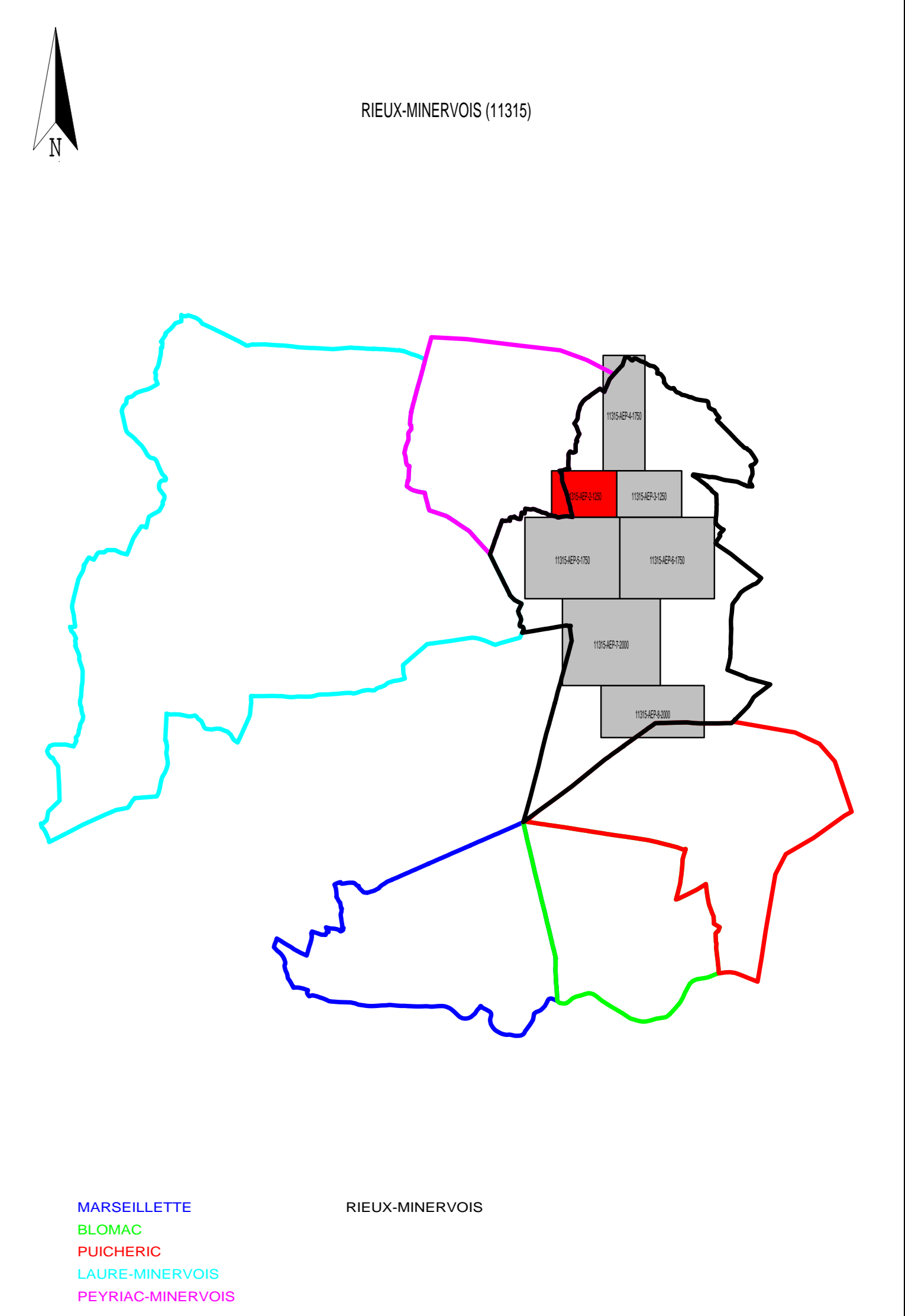
Indice	Date	Dessiné	Vérifié	Modifications


PLANCHE 01-ALIM PAR PEYRIAC

N° du plan : 11315-E-ADP-1-2006
Édité le : 18/05/2016
Échelle : 1/2000
Indice :



- LEGENDE**
-  FERMÉE
 -  OUVERTE
 -  VANNE RESEAU AEP
 -  VIDANGE
 -  VENTOUSE
 -  COMPTEUR RESEAU
 -  POTEAU D'INCENDIE
 -  BOUCHE ARROSAGE
 -  REGULATEUR DE PRESSION
 -  BACHE
 -  BRISE CHARGE
 -  RESERVOIR
 -  STATION DE SURPRESSION REFOULEMENT





ER PYRENEES MEDITERRANEE
Centre Régional LANGUEDOC
 8, RUE EYRIESTE GALOIS - 34500 BEZIERS

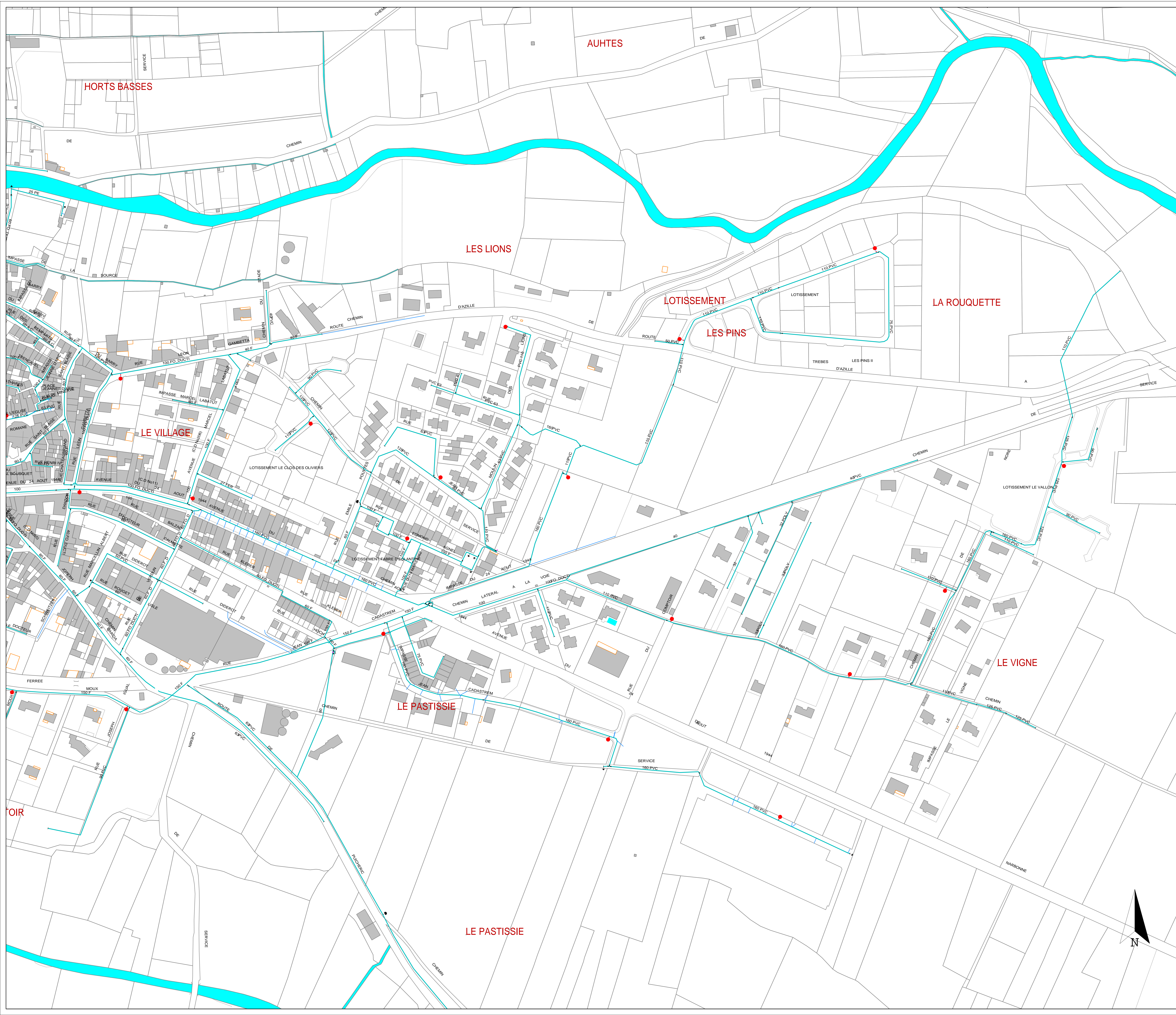
RIEUX-MINERVOIS (11315)













RESEAU D'EAU POTABLE

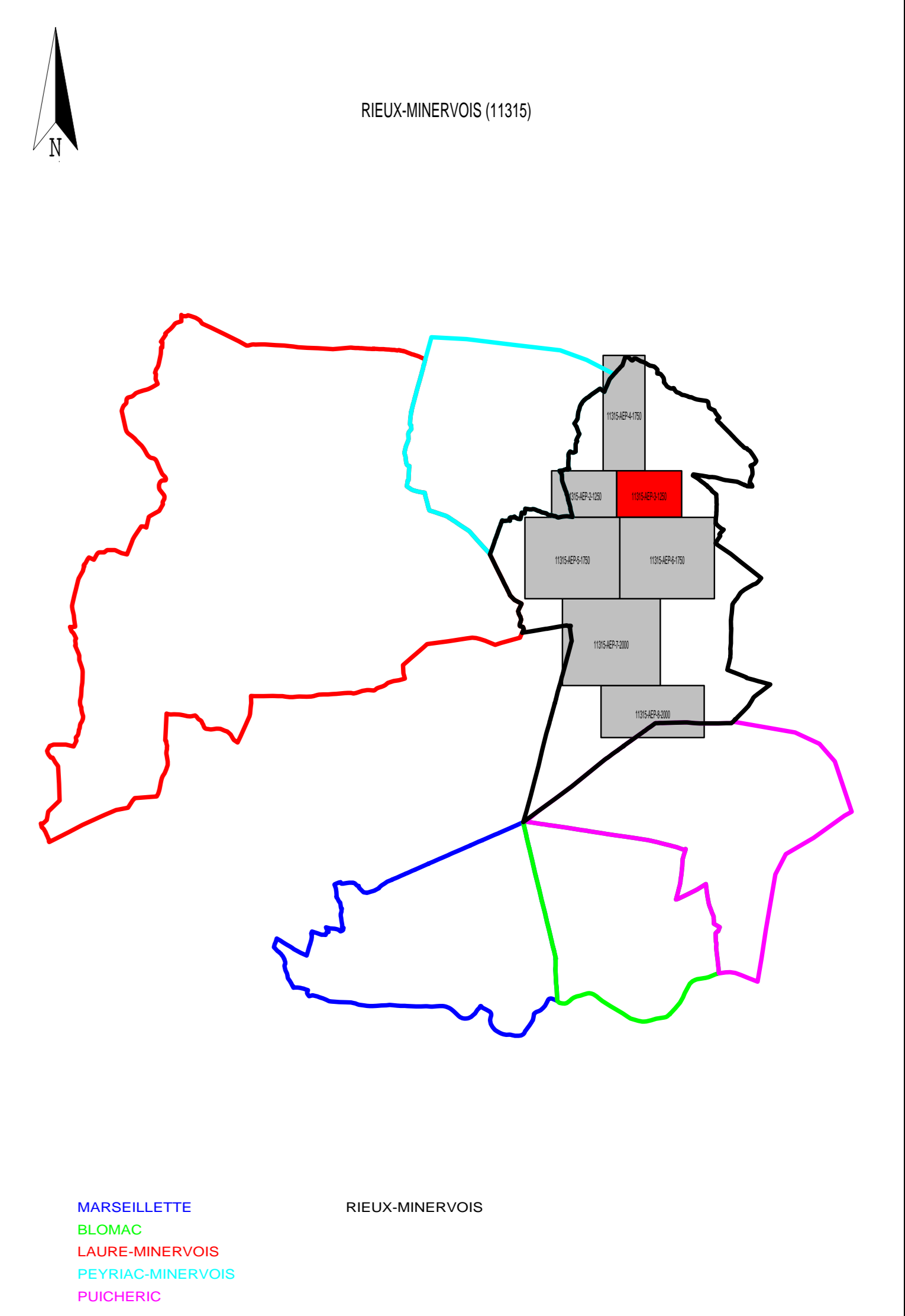
Indice	Date	Dessiné	Vérifié	Modifications


PLANCHE 02

N° du plan : 11315-E-AEP-2-1250
Édité le : 18/05/2016
Echelle : 1/1250
Indice :



- LEGENDE**
-  VANNE RESEAU AEP
 -  OUVERTE
 -  VIDANGE
 -  VENTOUSE
 -  COMPTEUR RESEAU
 -  POTEAU D'INCENDIE
 -  BOUCHE ARROSAGE
 -  REGULATEUR DE PRESSION
 -  BACHE
 -  BRISE CHARGE
 -  RESERVOIR
 -  STATION DE SURPRESSION REFOULEMENT





ER PYRENES MEDITERRANEE
Centre Régional LANGUEDOC
8, RUE EYRIESTE GALOIS - 34500 BEZIERS

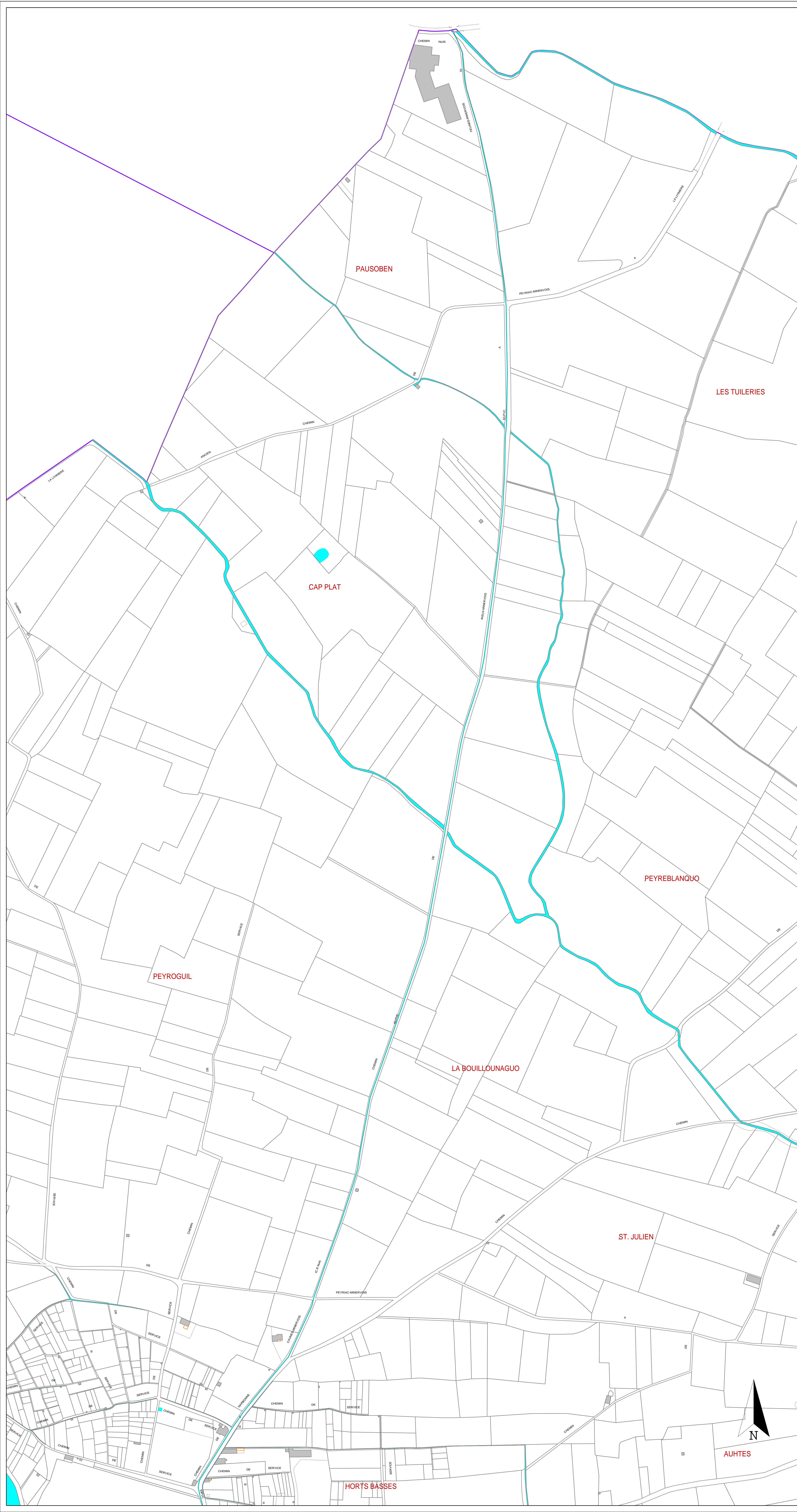
RIEUX-MINERVOIS (11315)

RESEAU D'EAU POTABLE

Indice	Date	Dessiné	Vérifié	Modifications

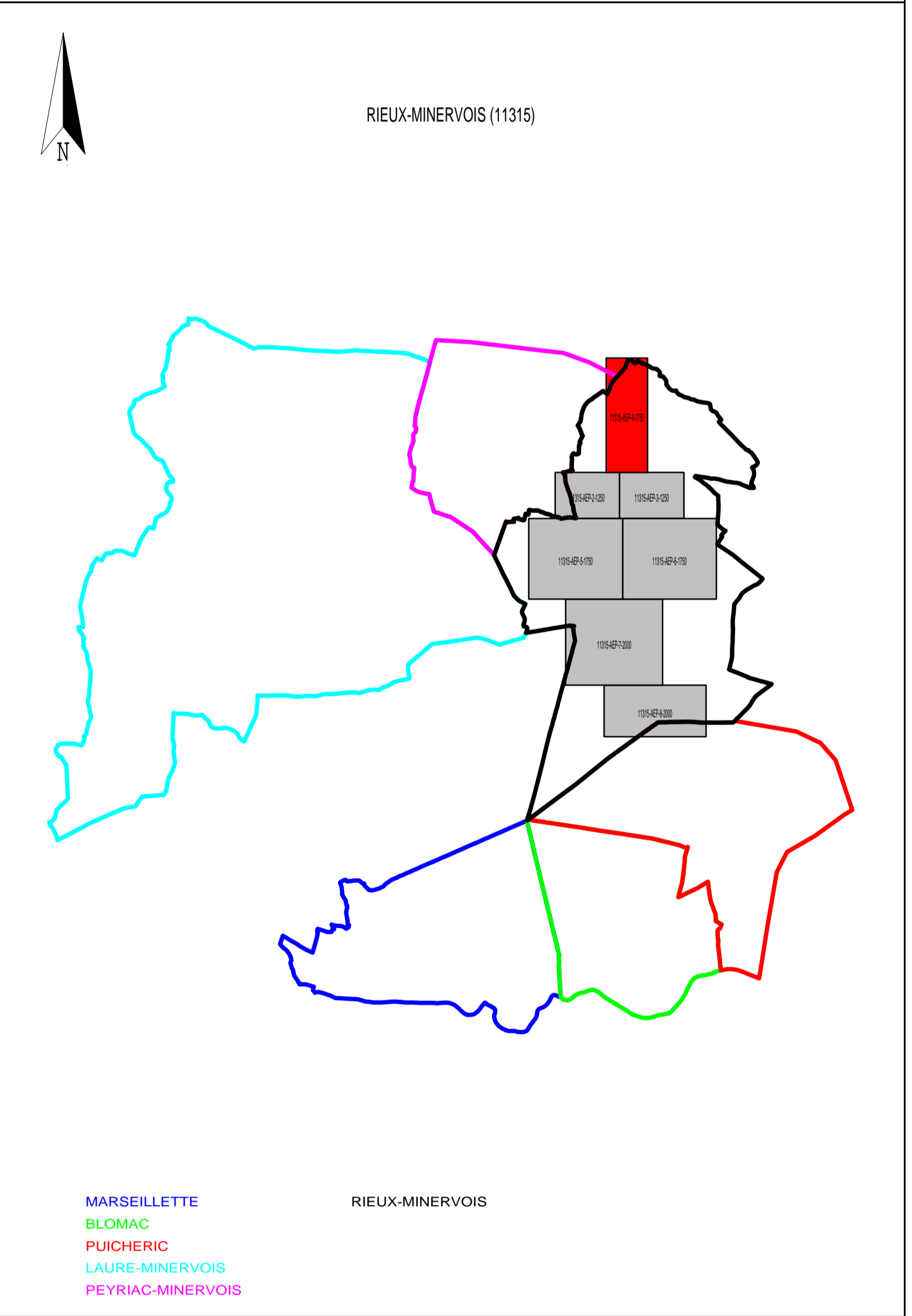
PLANCHE 03


N° du plan : 11315-E-AEP-3-1250 | Édité le : 18/05/2016 | Echelle : 1/1250 | Indice :



LEGENDE

	FERMEE		OUVERTE
	VIDANGE		VENTOUSE
	COMPTEUR RESEAU		POTEAU D'INCENDIE
	BOUCHE ARROSAGE		REGULATEUR DE PRESSION
	BACHE		BRISE CHARGE
	RESERVOIR		STATION DE SURPRESSION REFOULEMENT





ER PYRENEES MEDITERRANEE
Centre Régional LANGUEDOC
8, RUE ETIENNE GALOIS - 34500 BEZIERS

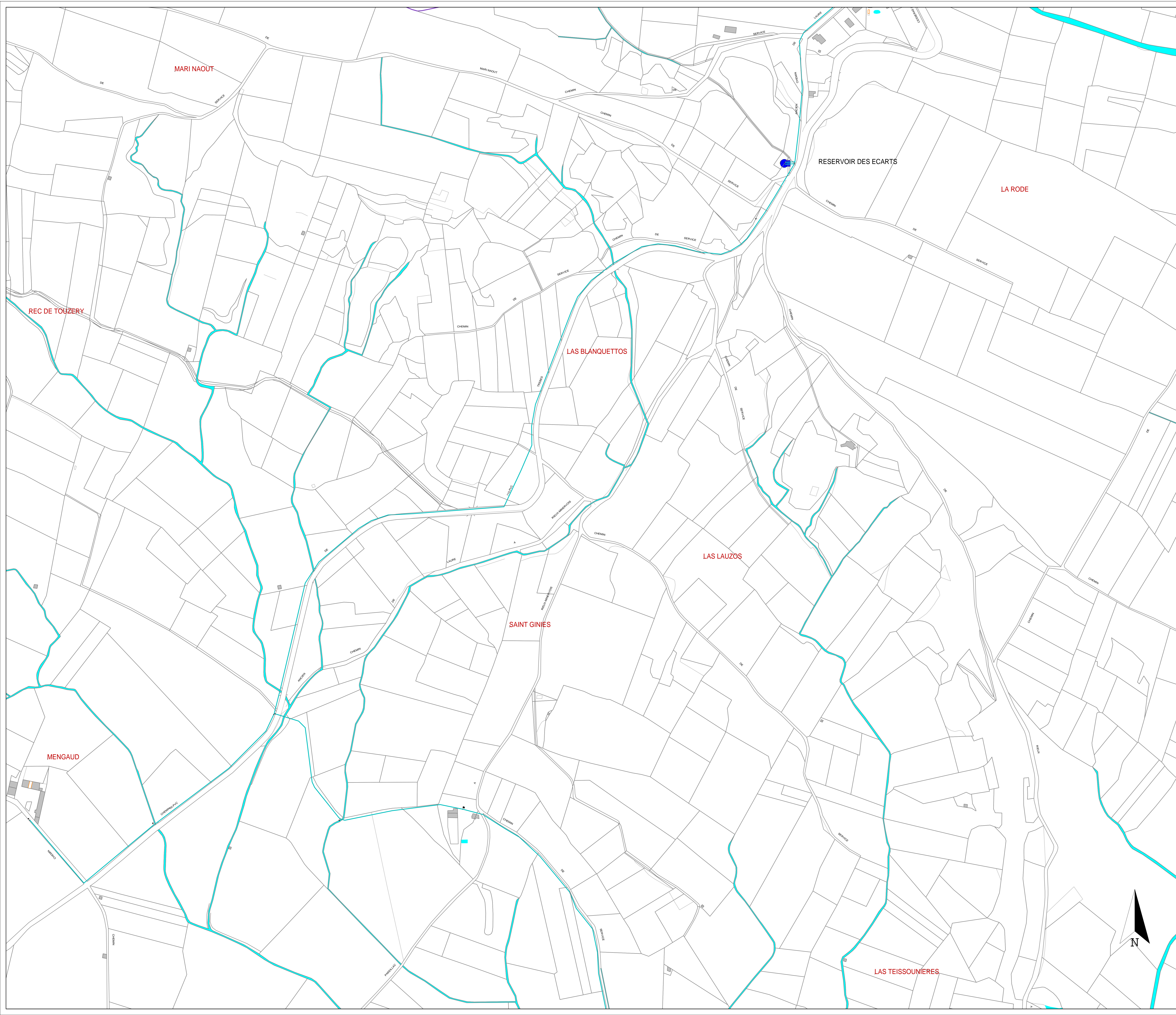
RIEUX-MINERVOIS (11315)

RESEAU D'EAU POTABLE

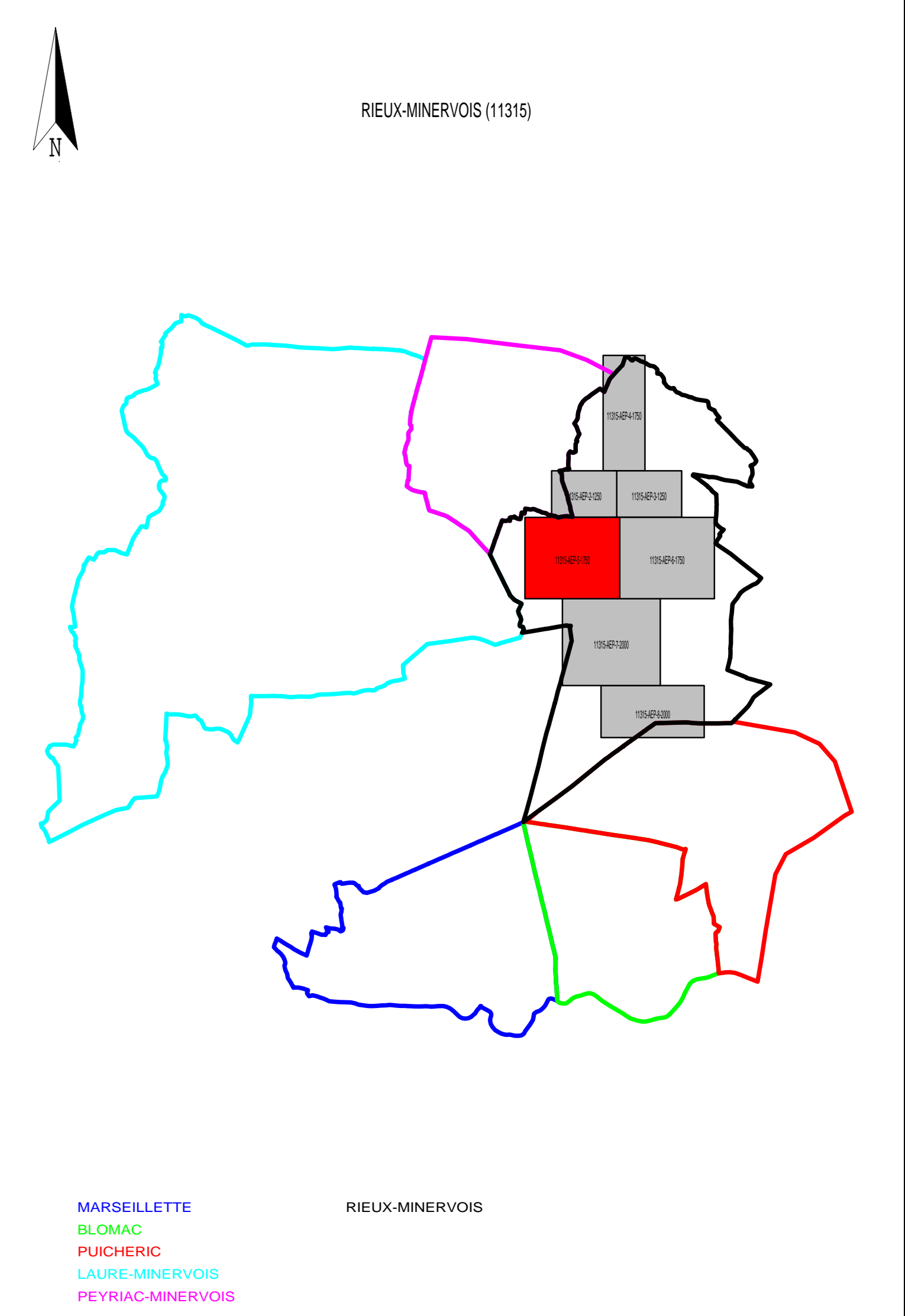
Indice	Date	Dessiné	Vérifié	Modifications


PLANCHE 04

N° du plan : 11315-E-AEP-4-1750 | Édité le : 18/05/2016 | Echelle : 1/1750 | Indice :



- LÉGENDE**
-  VANNE RESEAU AEP
 -  VIDANGE
 -  VENTOUSE
 -  COMPTEUR RESEAU
 -  POTEAU D'INCENDIE
 -  BOUCHE ARROSAGE
 -  REGULATEUR DE PRESSION
 -  BACHE
 -  BRISE CHARGE
 -  RESERVOIR
 -  STATION DE SURPRESSION REFOULEMENT





ER PYRENEES MEDITERRANEE
Centre Régional LANGUEDOC
8, RUE EYBALISTE GAUJIS - 34500 BEZIERS

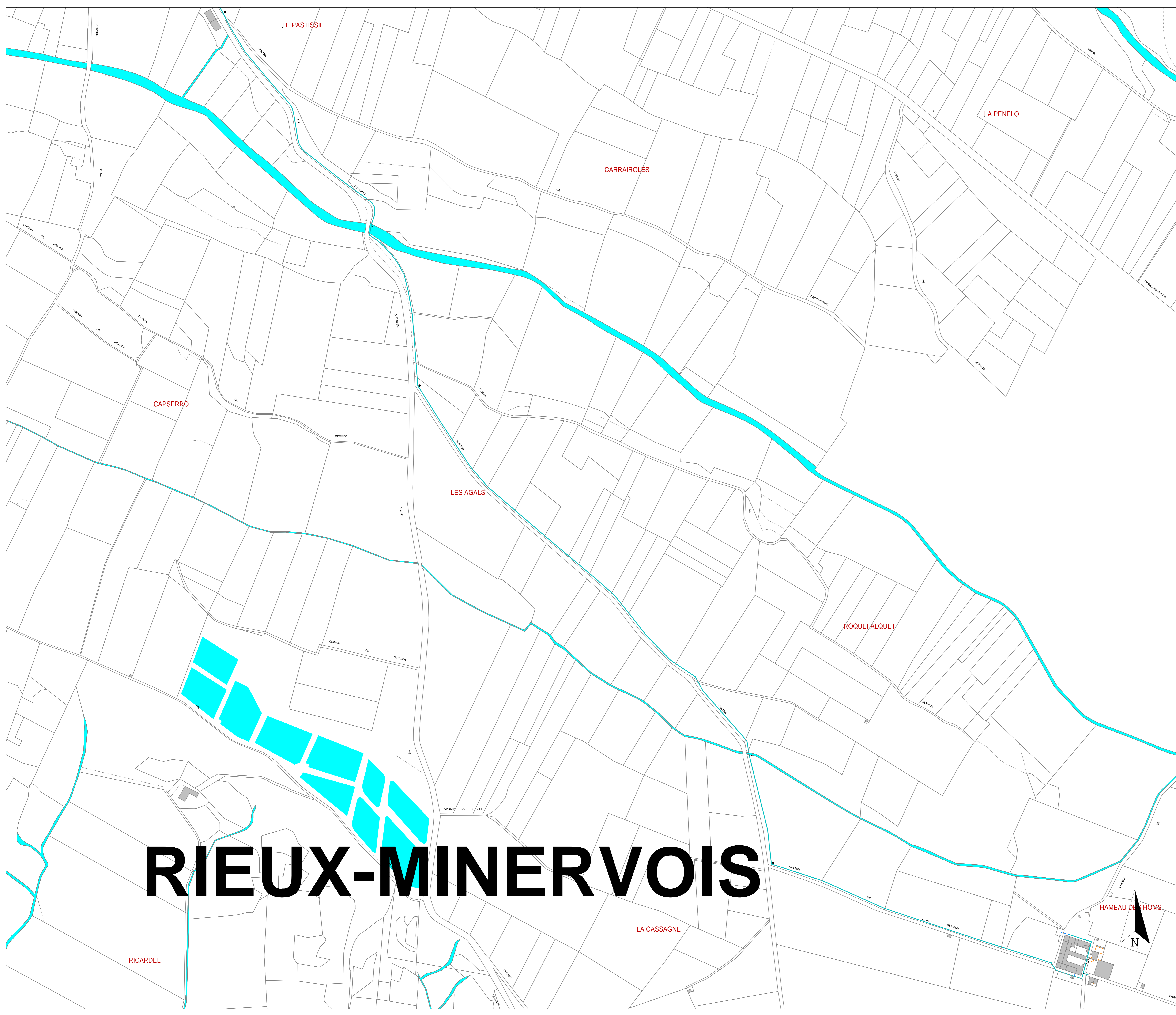
RIEUX-MINERVOIS (11315)












RESEAU D'EAU POTABLE

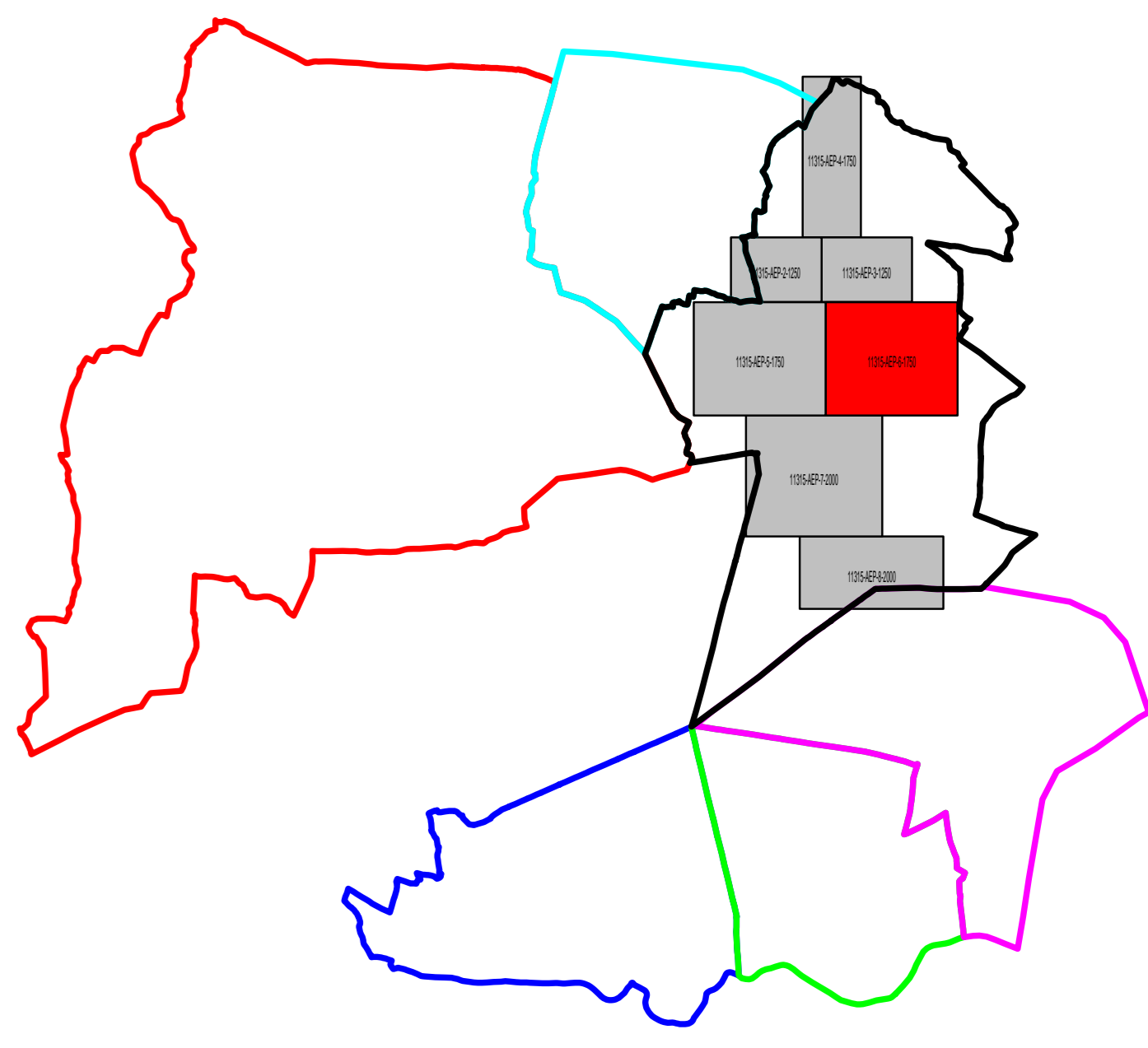

Indice	Date	Dessiné	Vérifié	Modifications

PLANCHE 05

N° du plan : 11315-E-AEP-5-1750 | Édité le : 18/05/2016 | Echelle : 1/1750 | Indice :




- LÉGENDE**
-  VANNE RESEAU AEP
 -  VIDANGE
 -  VENTOUSE
 -  COMPTEUR RESEAU
 -  POTEAU D'INCENDIE
 -  BOUCHE ARROSAGE
 -  REGULATEUR DE PRESSION
 -  BACHE
 -  BRISE CHARGE
 -  RESERVOIR
 -  STATION DE SURPRESSION REFOULEMENT



RIEUX-MINERVOIS (11315)

MARSELLETTE
GEMAC
LAURE-MINERVOIS
PEYRIAC-MINERVOIS
PUICHERIC

RIEUX-MINERVOIS



ER PYRENEES MEDITERRANEE
 Centre Régional LANGUEDOC
 8, RUE BYARRISTE GALOIS - 34500 BEZIERS

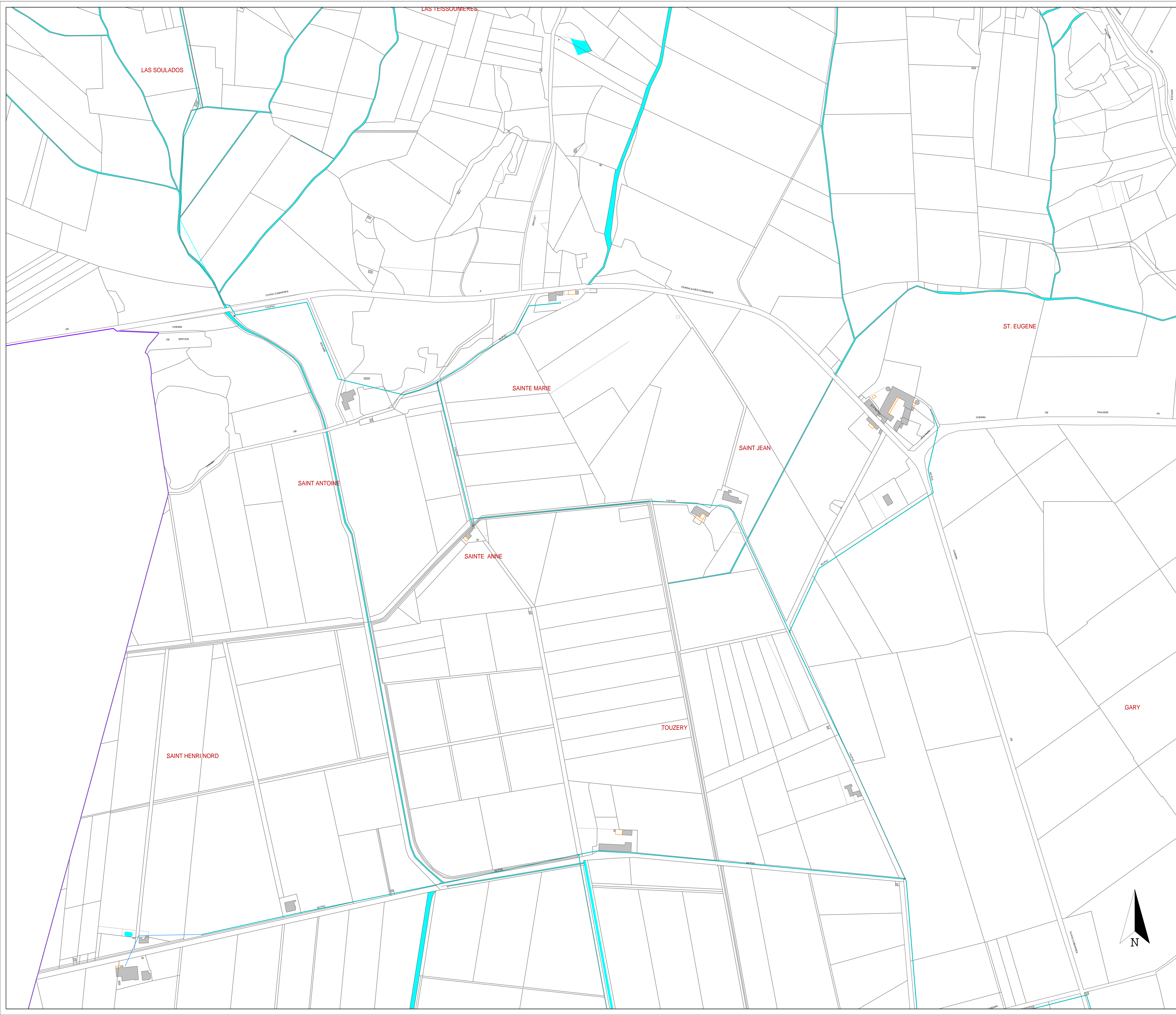
RIEUX-MINERVOIS (11315)



RESEAU D'EAU POTABLE

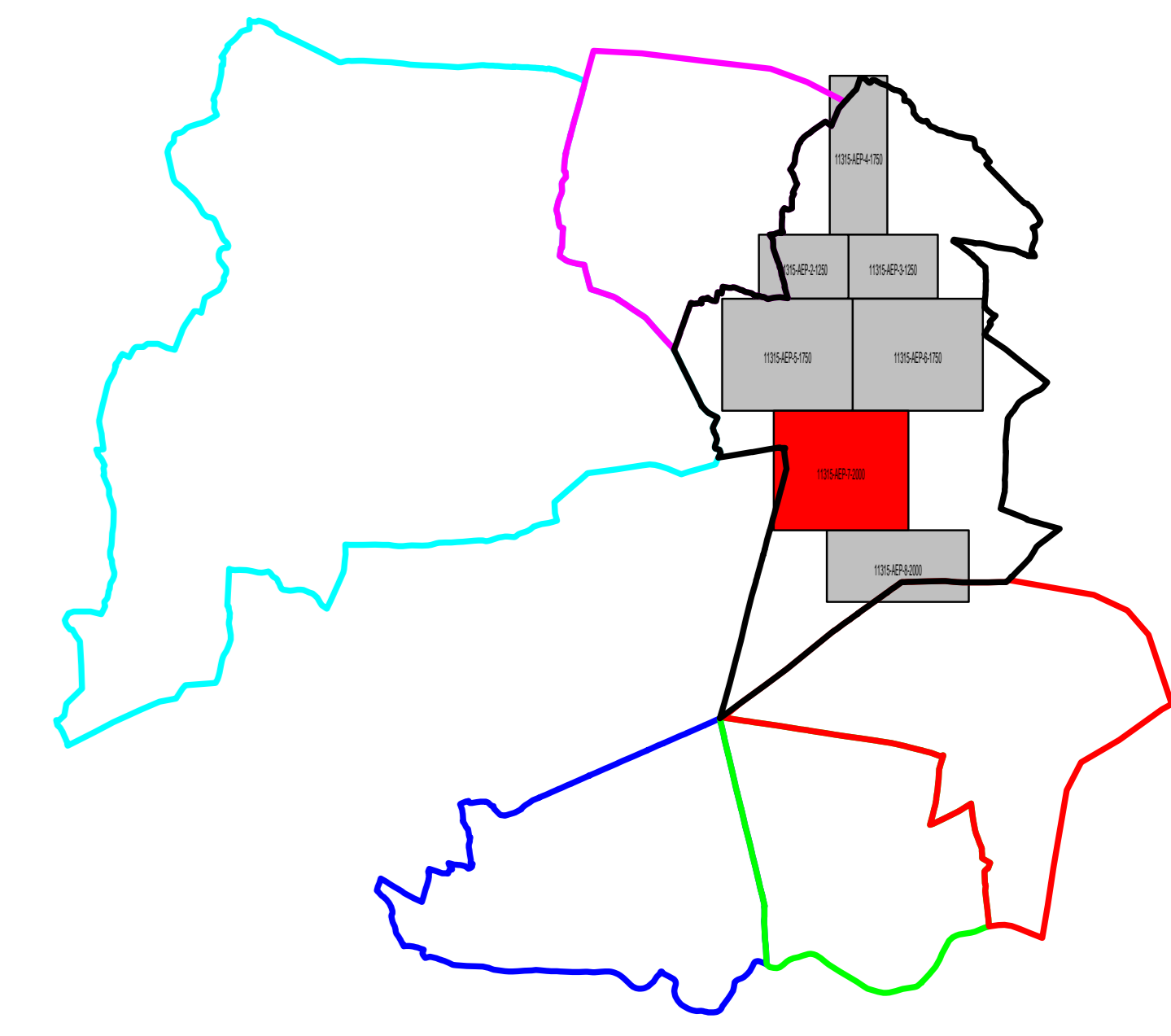

Indice	Date	Dessiné	Vérifié	Modifications

PLANCHE 06

N° du plan : 11315-E-AEP-6-1750 | Édité le : 18/05/2016 | Echelle : 1/1750 | Indice :



- LEGENDE**
-  VANNE RESEAU AEP
 -  VIDANGE
 -  VENTOUSE
 -  COMPTEUR RESEAU
 -  POTEAU D'INCENDIE
 -  BOUCHE ARROSAGE
 -  REGULATEUR DE PRESSION
 -  BACHE
 -  BRISE CHARGE
 -  RESERVOIR
 -  STATION DE SURPRESSION REFOULEMENT



MARSEILLETTE
 GLOMAC
 PUCHERIC
 LAURE-MINERVOIS
 PEYRIAC-MINERVOIS



ER PYRENEES MEDITERRANEE
 Centre Régional LANGUEDOC
 8, RUE EYRIAS GAIUS - 34500 BEZIERS

RIEUX-MINERVOIS (11315)













RESEAU D'EAU POTABLE

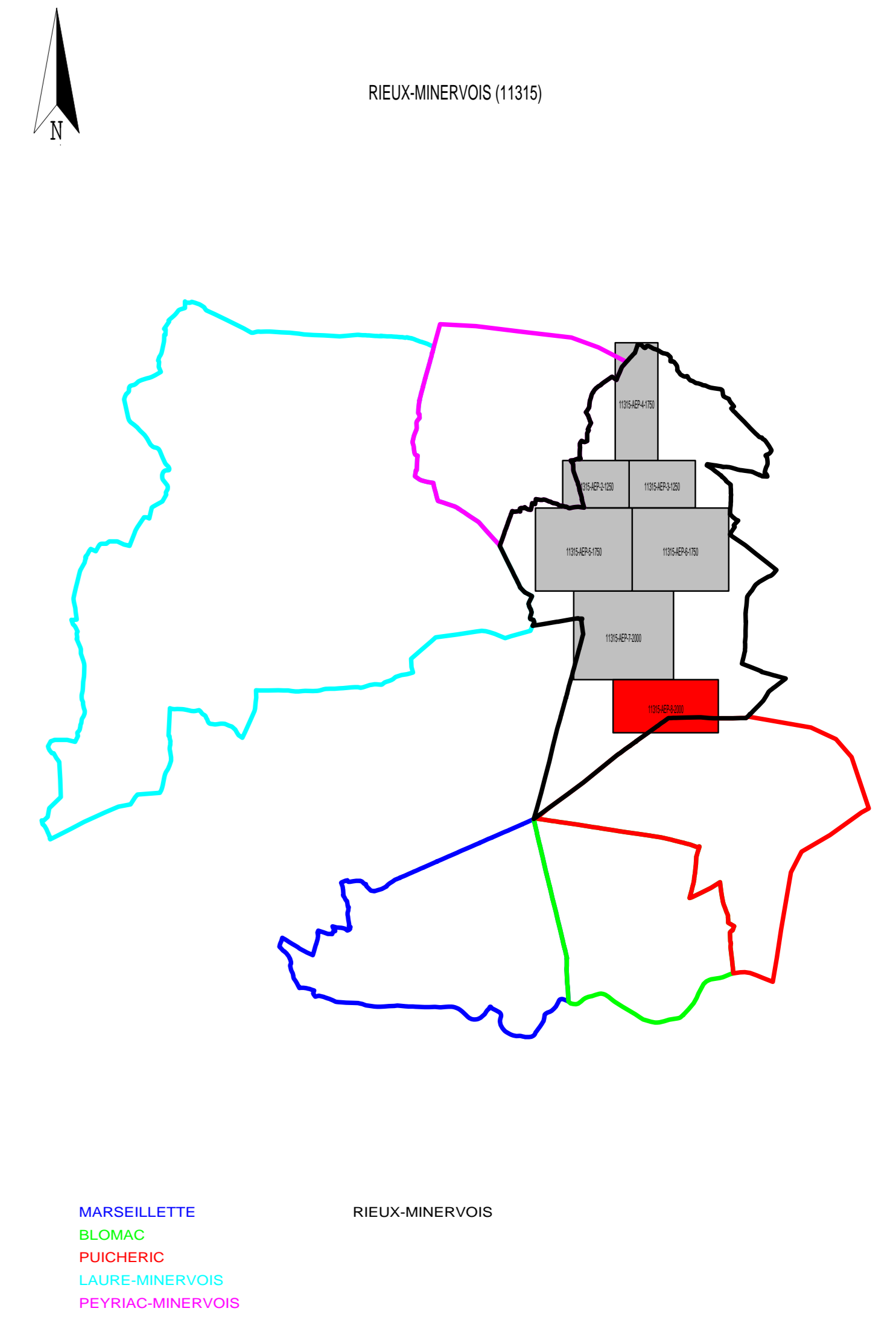
Indice	Date	Dessiné	Vérifié	Modifications


PLANCHE 07

N° du plan : 11315-E-AEP-7-2000 | Edité le : 18/05/2016 | Echelle : 1/2000 | Indice :



- LÉGENDE**
-  FERMÉE
 -  OUVERTE
 -  VIDANGE
 -  VENTOUSE
 -  COMPTEUR RESEAU
 -  POTEAU D'INCENDIE
 -  BOUCHE ARROSAGE
 -  REGULATEUR DE PRESSION
 -  BACHE
 -  BRISE CHARGE
 -  RESERVOIR
 -  STATION DE SURPRESSION REFOULEMENT





ER PYRENEES MEDITERRANEE
Centre Régional LANGUEDOC
8, RUE SYBALISTE GAUJIS - 34500 BEZIERS

RIEUX-MINERVOIS (11315)

RESEAU D'EAU POTABLE

Indice	Date	Dessiné	Vérifié	Modifications

PLANCHE 08

N° du plan : 11315-E-AEP-8-2000 | Édité le : 18/05/2016 | Echelle : 1/2000 | Indice :

