

- Légende de l'encart**
- 1 Page représentée sur la carte
 - 1 index des pages de l'atlas
 - Départements
 - Communes concernées par le site classé des abords du canal du Midi

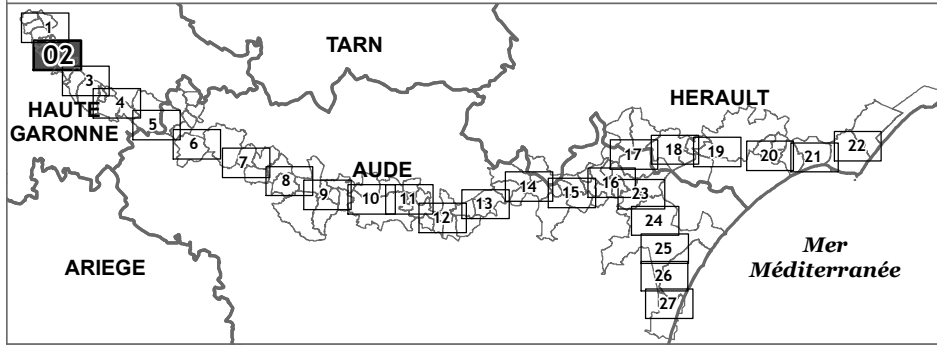
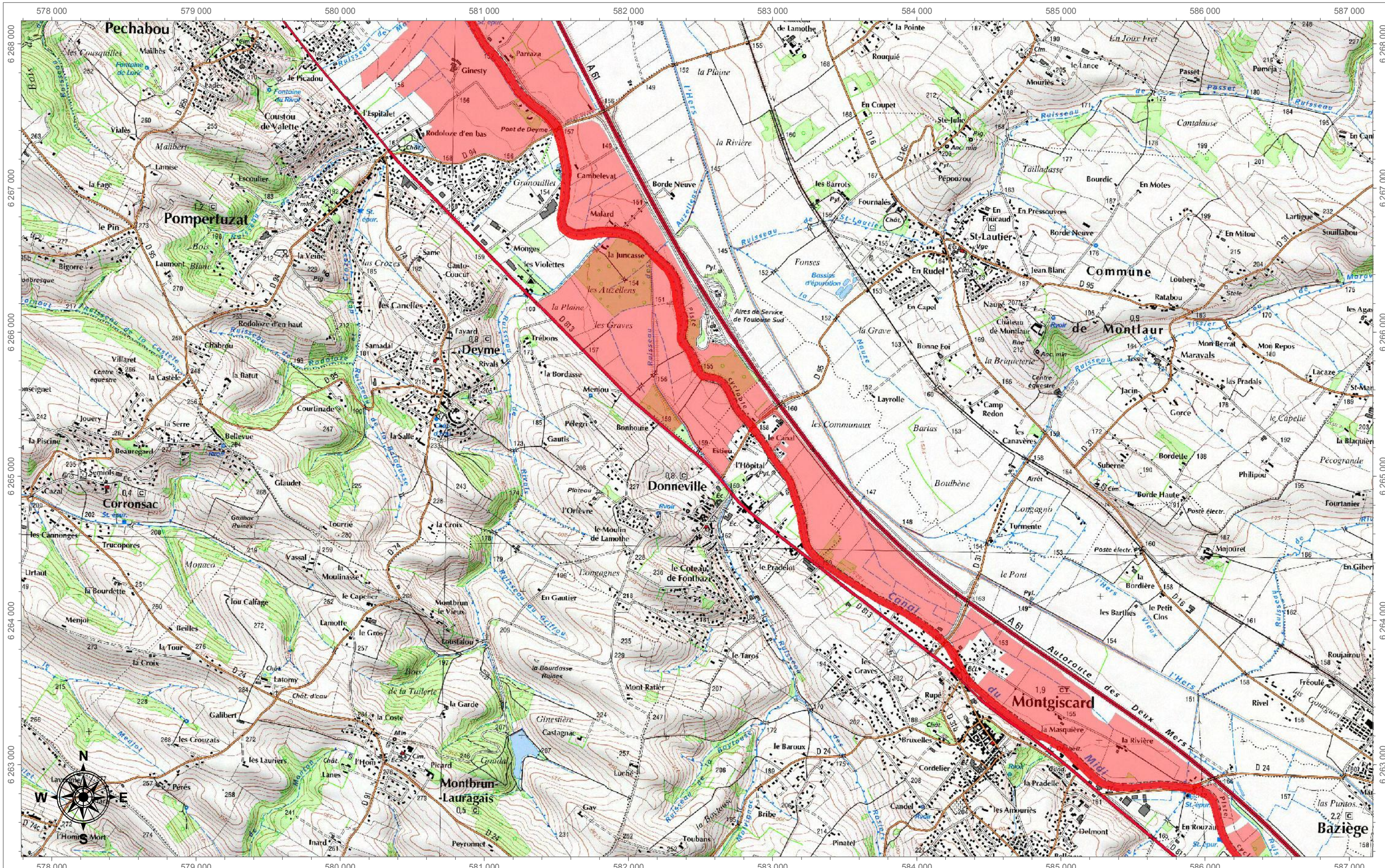
- Légende de la carte**
- Site classé des paysages du canal du Midi
 - Site classé du canal du Midi

1 : 25 000^{ème} au format A3

0 250 500 1 000 1 500 m

Projection : RGF93 - Lambert93
Carroyage : RGF93 - Lambert93 - Unité : Mètres
Sources :
Fond cartographique : ©IGN, SCAN25 R.2015
Données : ©DREAL Occitanie
Réalisé le : 03/07/2017
Par : Pyrénées Cartographie, DREAL Occitanie
Nom du document : Atlas_Scan25_A3_HAKIM.mxd





Légende de l'encart

- 02 Page représentée sur la carte
- 1 index des pages de l'atlas
- Départements
- Communes concernées par le site classé des abords du canal du Midi

Légende de la carte

- Site classé des paysages du canal du Midi
- Site classé du canal du Midi

1 : 25 000^{ème} au format A3



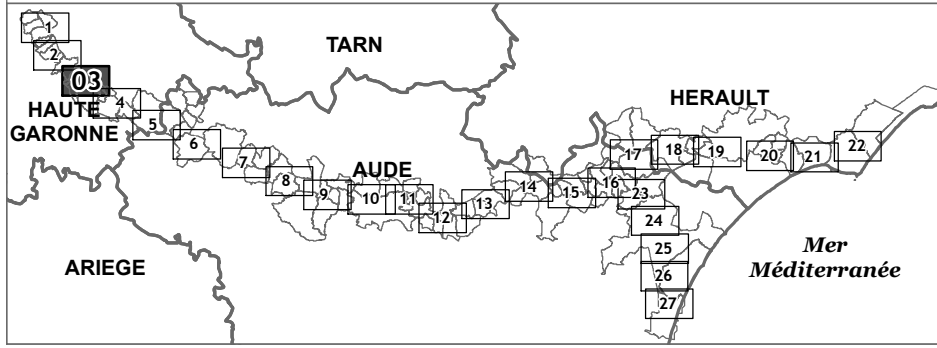
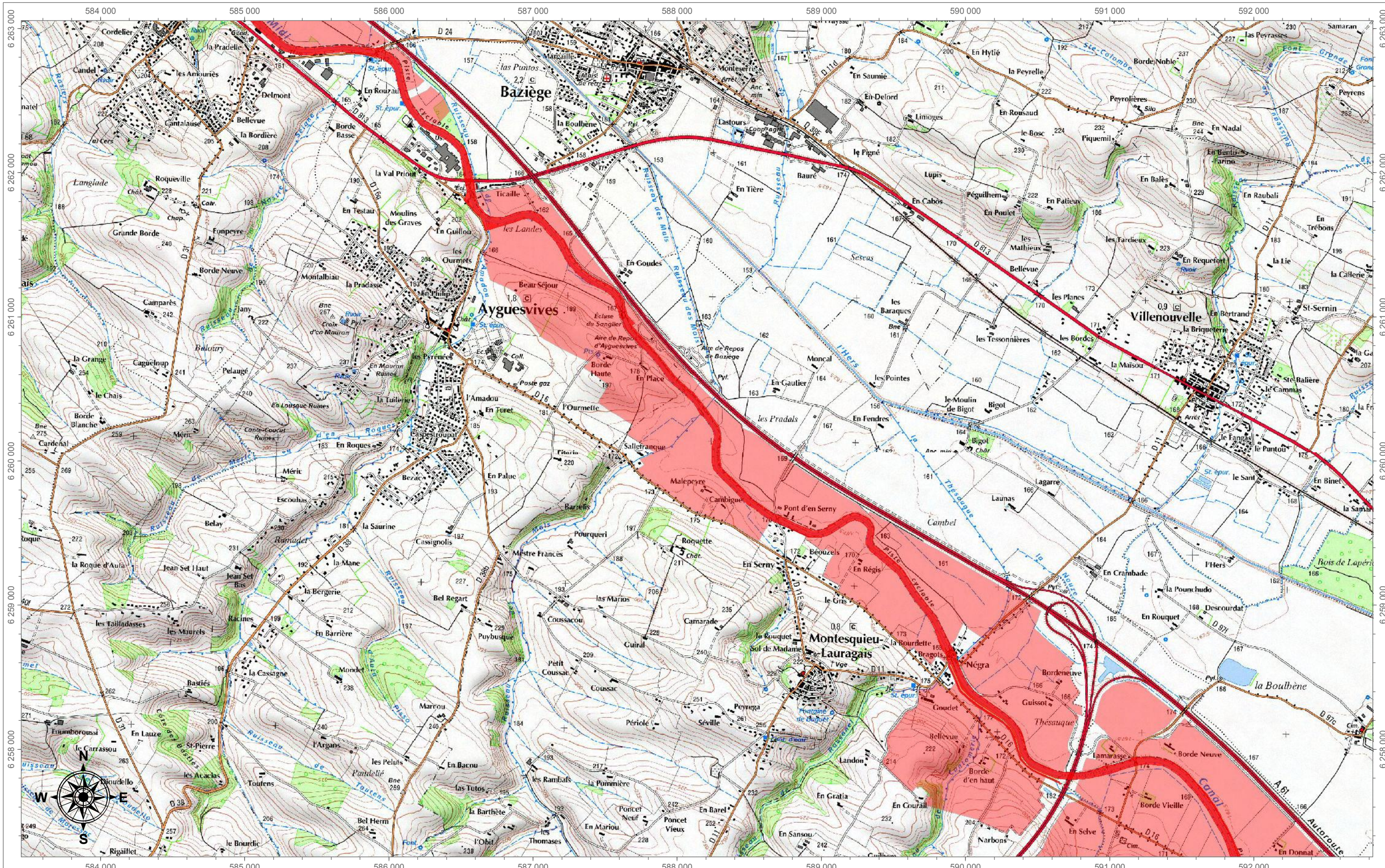
Projection : RGF93 - Lambert93
Carroyage : RGF93 - Lambert93 - Unité : Mètres
Sources :
Fond cartographique : ©IGN, SCAN25 R.2015
Données : ©DREAL Occitanie
Réalisé le : 03/07/2017
Par : Pyrénées Cartographie, DREAL Occitanie
Nom du document : Atlas_Scan25_A3_HAKIM.mxd





Site classé des paysages du canal du Midi

Atlas au 1/25 000^{ème} de l'ensemble du périmètre classé



Légende de l'encart

- Page représentée sur la carte
- index des pages de l'atlas
- Départements
- Communes concernées par le site classé des abords du canal du Midi

Légende de la carte

- Site classé des paysages du canal du Midi
- Site classé du canal du Midi

1 : 25 000^{ème} au format A3



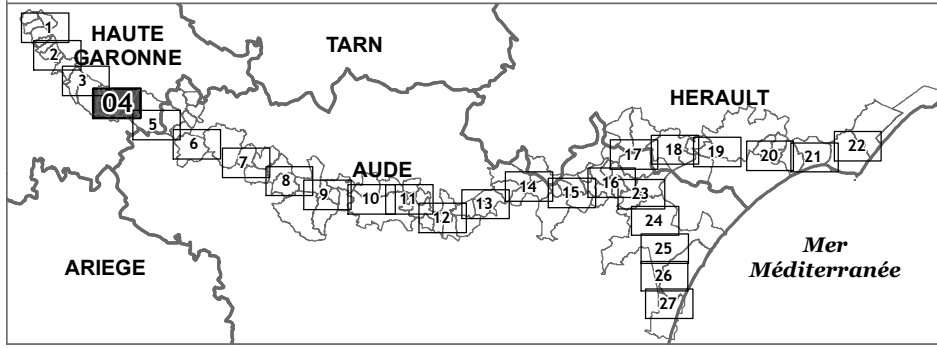
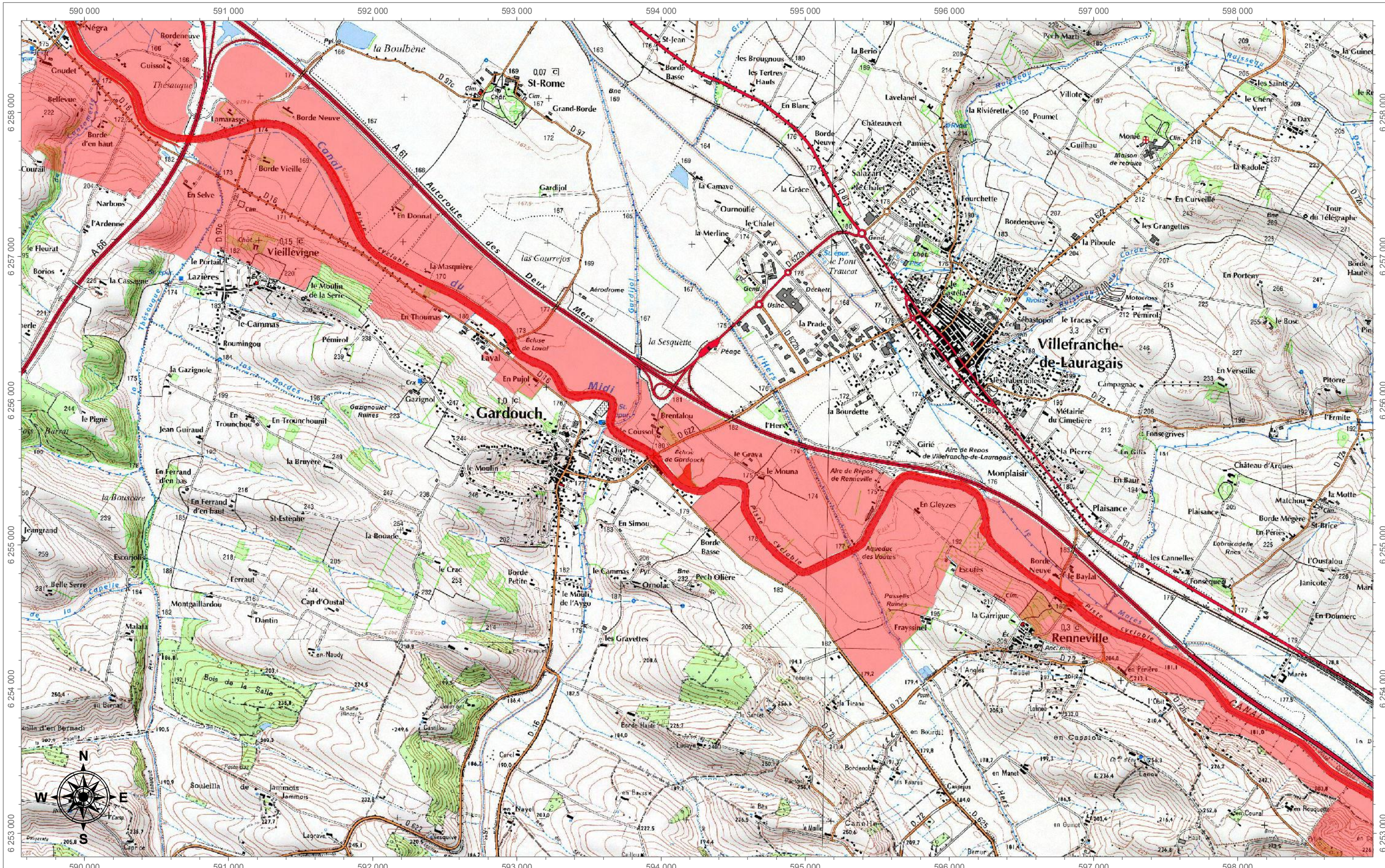
Projection : RGF93 - Lambert93
 Carroyage : RGF93 - Lambert93 - Unité : Mètres
 Sources :
 Fond cartographique : ©IGN, SCAN25 R.2015
 Données : ©DREAL Occitanie
 Réalisé le : 03/07/2017
 Par : Pyrénées Cartographie, DREAL Occitanie
 Nom du document : Atlas_Scan25_A3_HAKIM.mxd





Site classé des paysages du canal du Midi

Atlas au 1/25 000^{ème} de l'ensemble du périmètre classé



- Légende de l'encart**
- Page représentée sur la carte
 - index des pages de l'atlas
 - Départements
 - Communes concernées par le site classé des abords du canal du Midi

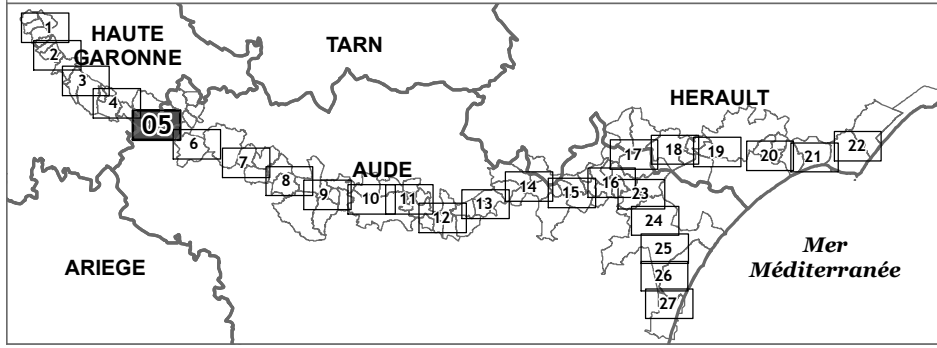
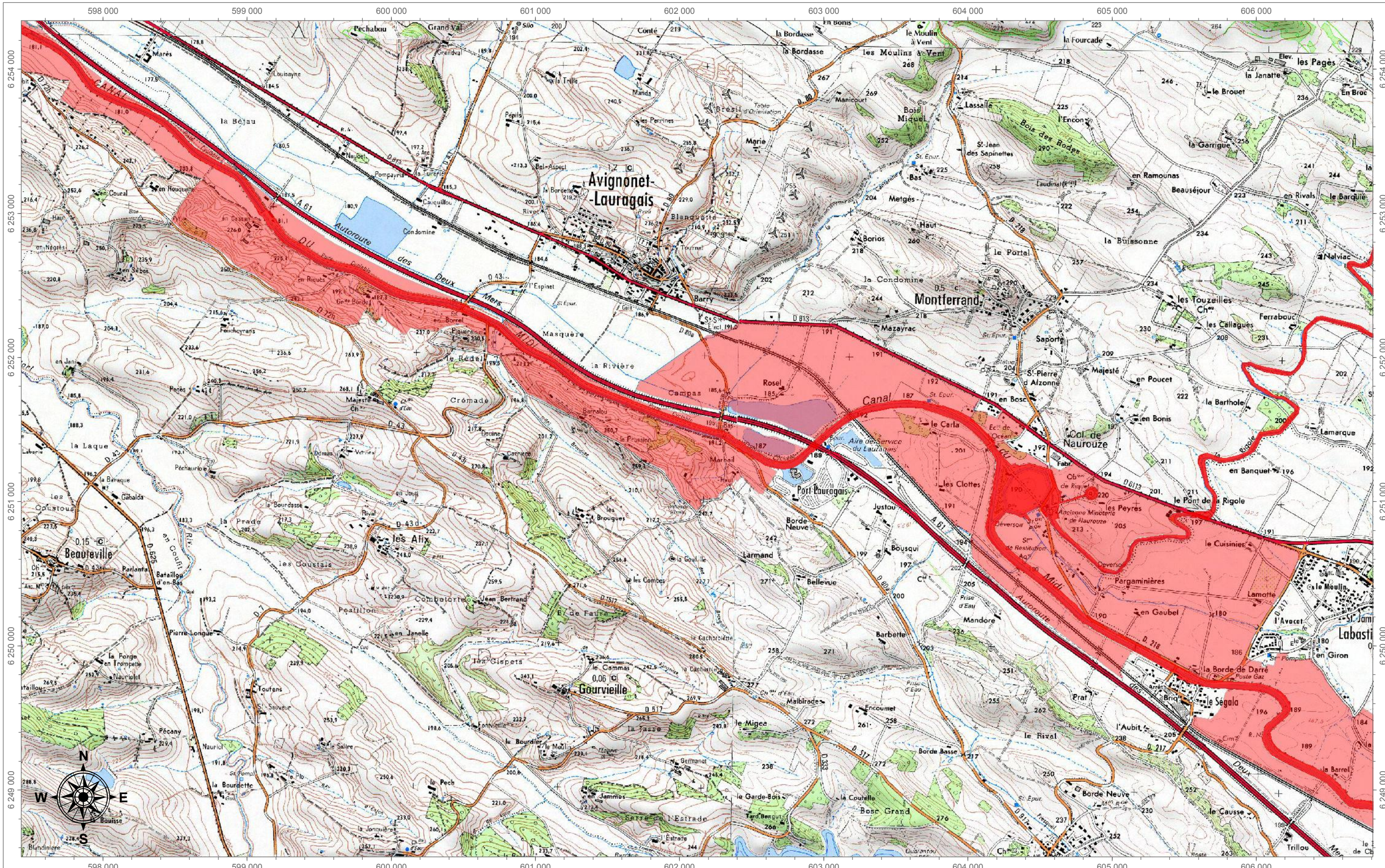
- Légende de la carte**
- Site classé des paysages du canal du Midi
 - Site classé du canal du Midi

1 : 25 000^{ème} au format A3

0 250 500 1 000 1 500 m

Projection : RGF93 - Lambert93
 Carroyage : RGF93 - Lambert93 - Unité : Mètres
 Sources :
 Fond cartographique : ©IGN, SCAN25 R.2015
 Données : ©DREAL Occitanie
 Réalisé le : 03/07/2017
 Par : Pyrénées Cartographie, DREAL Occitanie
 Nom du document : Atlas_Scan25_A3_HAKIM.mxd





- Légende de l'encart**
- 1 Page représentée sur la carte
 - 1 index des pages de l'atlas
 - Départements
 - Communes concernées par le site classé des abords du canal du Midi

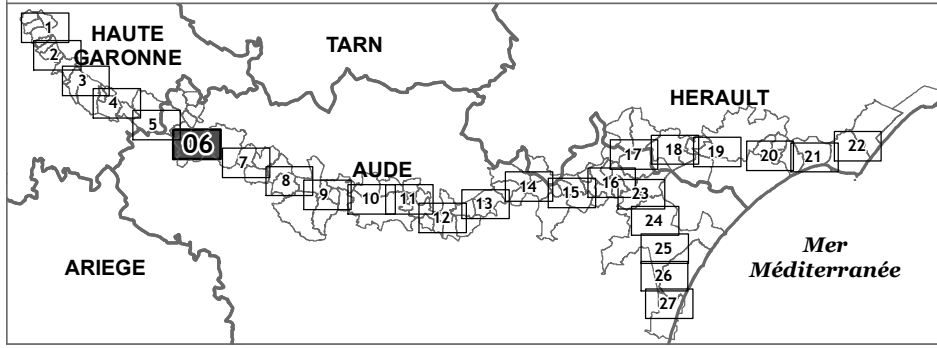
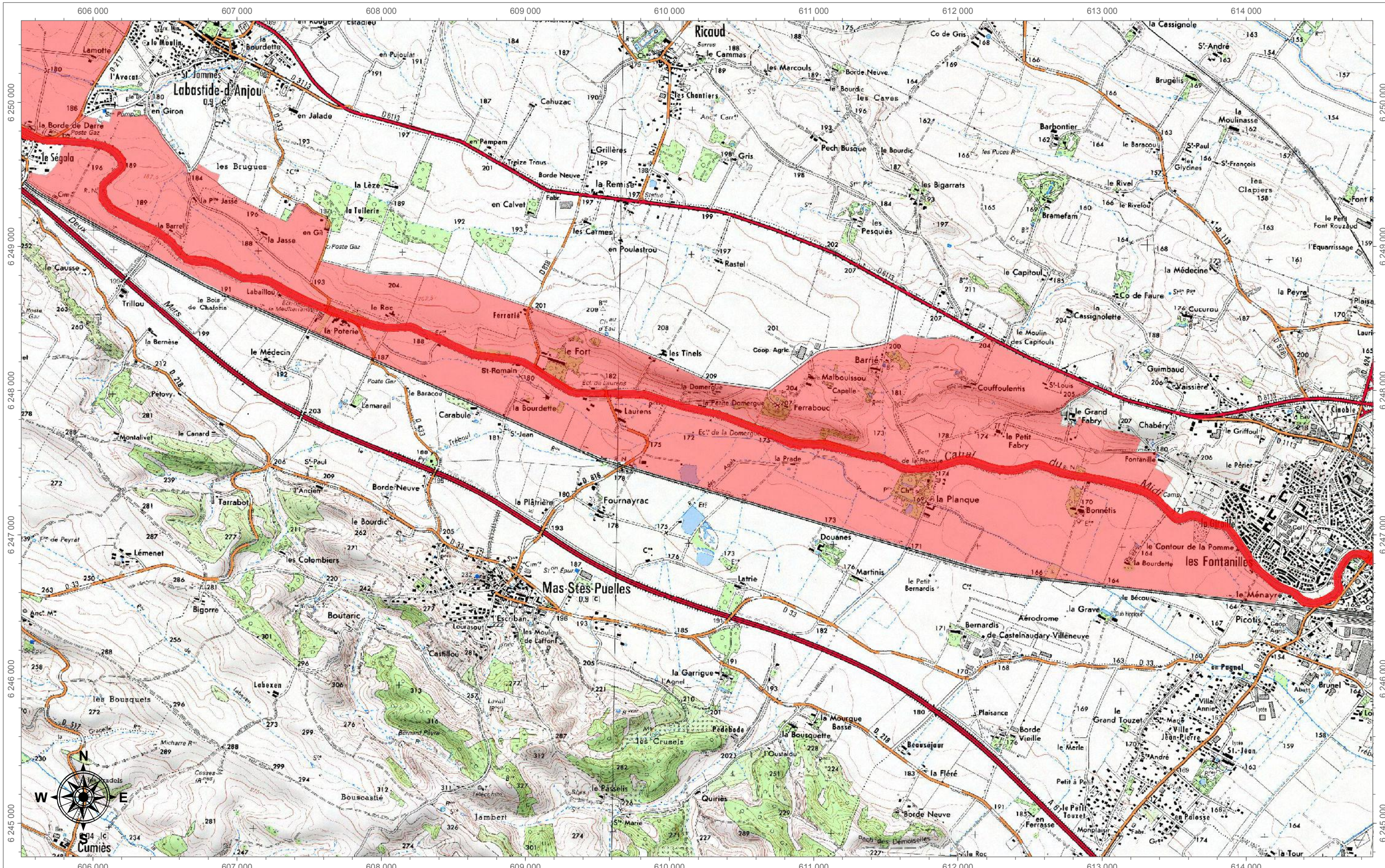
- Légende de la carte**
- Site classé des paysages du canal du Midi
 - Site classé du canal du Midi

1 : 25 000^{ème} au format A3





0 250 500 1 000 1 500 m

Projection : RGF93 - Lambert93
Carroyage : RGF93 - Lambert93 - Unité : Mètres
Sources :
Fond cartographique : ©IGN, SCAN25 R.2015
Données : ©DREAL Occitanie
Réalisé le : 03/07/2017
Par : Pyrénées Cartographie, DREAL Occitanie
Nom du document : Atlas_Scan25_A3_HAKIM.mxd







Légende de l'encart

-  Page représentée sur la carte
-  index des pages de l'atlas
-  Départements
-  Communes concernées par le site classé des abords du canal du Midi

Légende de la carte

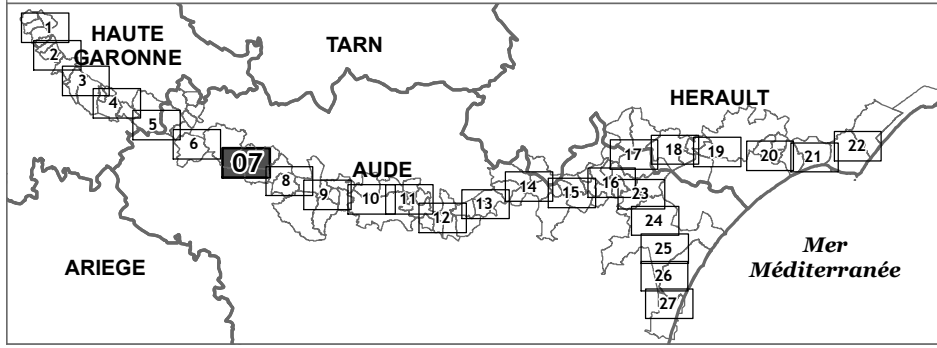
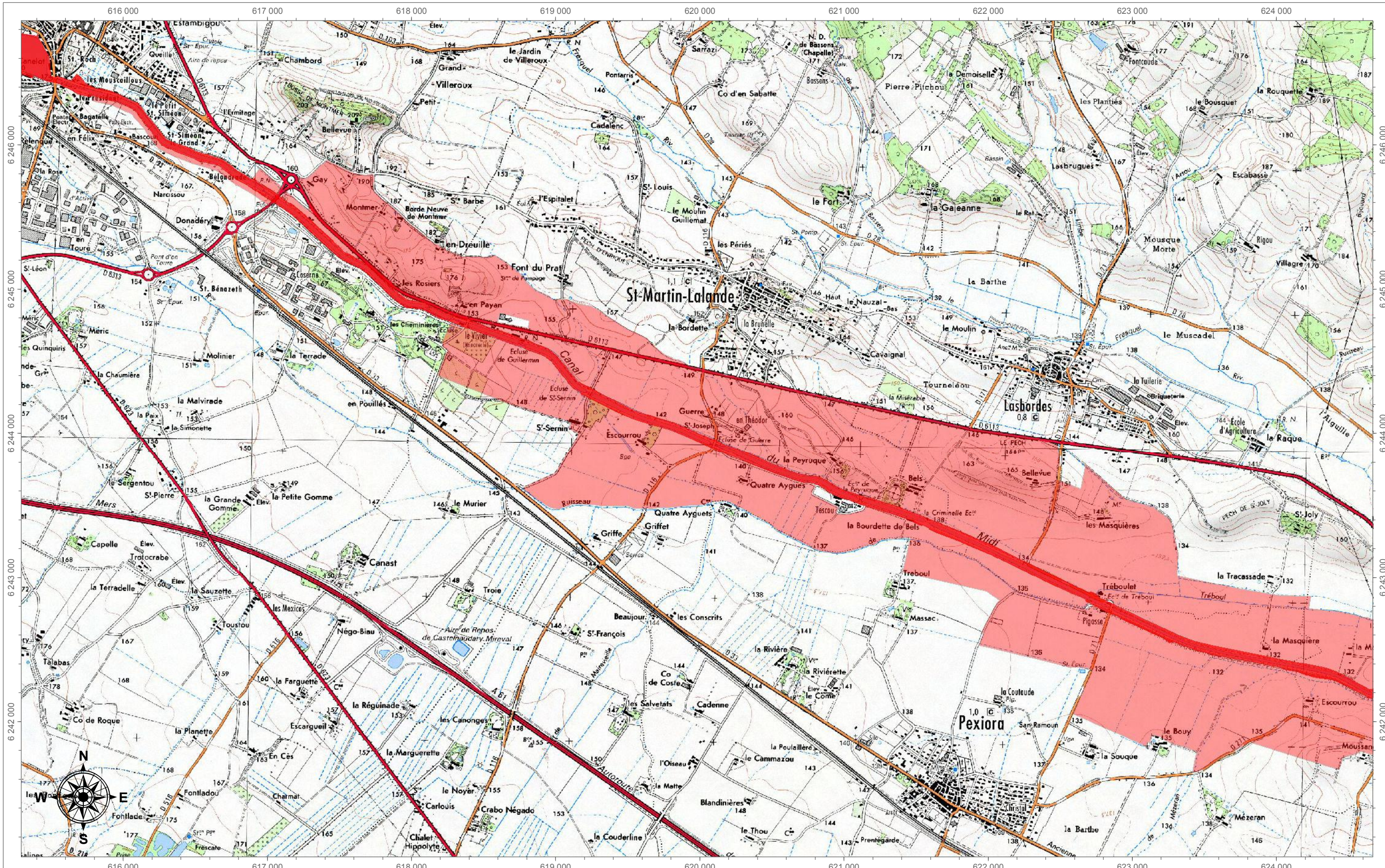
-  Site classé des paysages du canal du Midi
-  Site classé du canal du Midi

1 : 25 000^{ème} au format A3







Projection : RGF93 - Lambert93
 Carroyage : RGF93 - Lambert93 - Unité : Mètres
 Sources :
 Fond cartographique : ©IGN, SCAN25 R.2015
 Données : ©DREAL Occitanie
 Réalisé le : 03/07/2017
 Par : Pyrénées Cartographie, DREAL Occitanie
 Nom du document : Atlas_Scan25_A3_HAKIM.mxd







Légende de l'encart

-  Page représentée sur la carte
-  index des pages de l'atlas
-  Départements
-  Communes concernées par le site classé des abords du canal du Midi

Légende de la carte

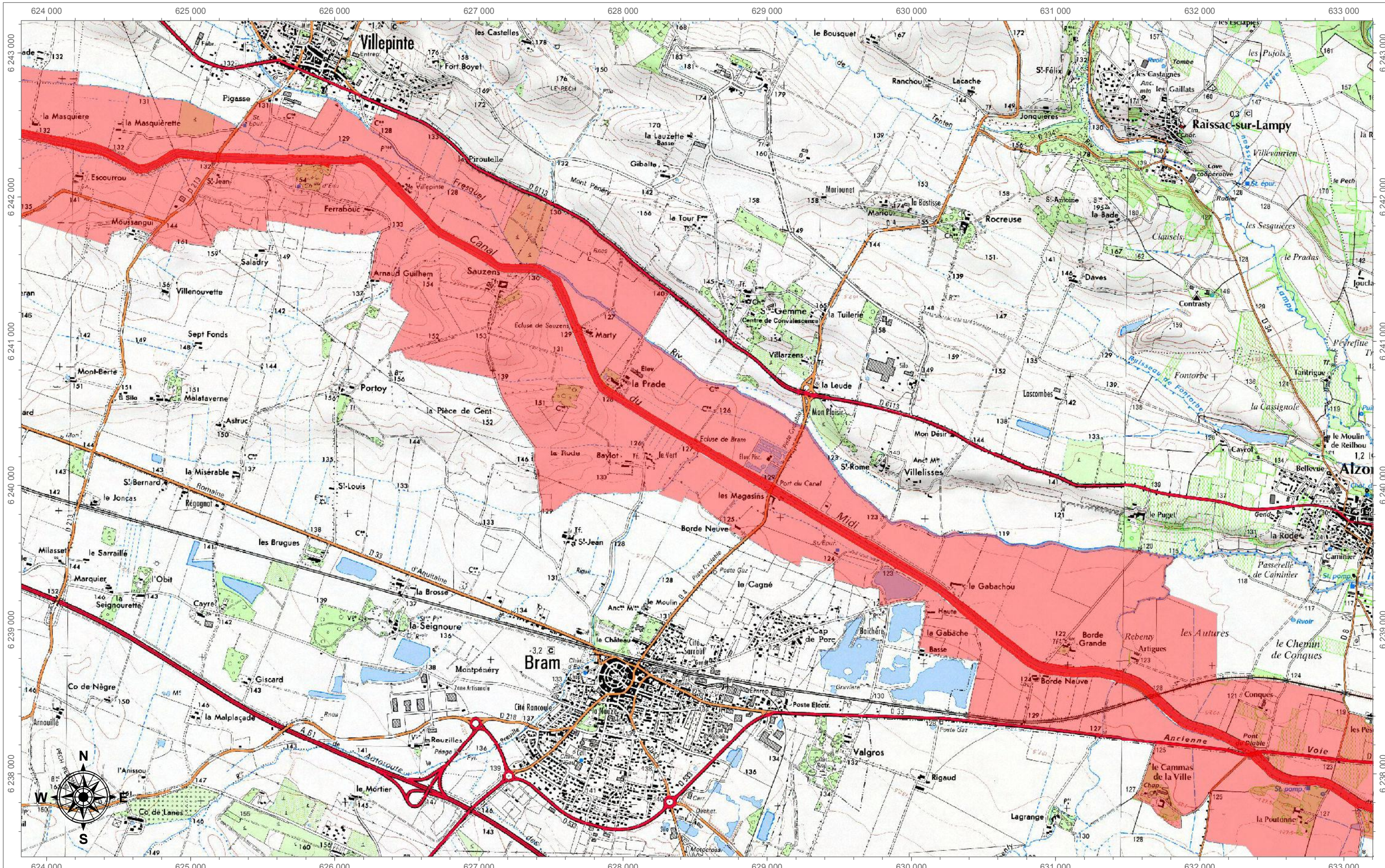
-  Site classé des paysages du canal du Midi
-  Site classé du canal du Midi

1 : 25 000^{ème} au format A3

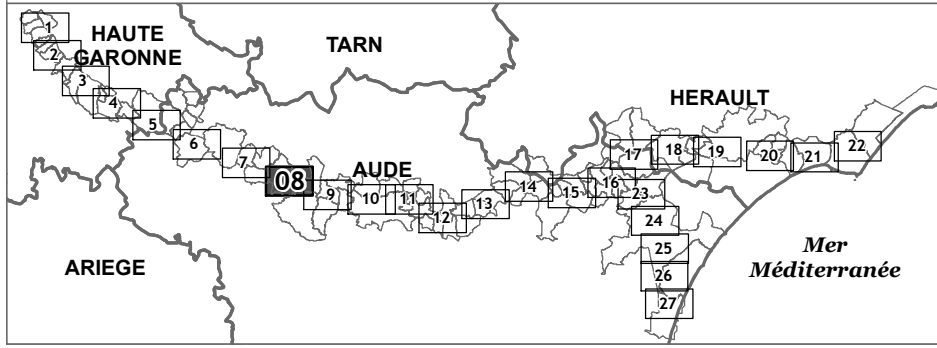


Projection : RGF93 - Lambert93
 Carroyage : RGF93 - Lambert93 - Unité : Mètres
 Sources :
 Fond cartographique : ©IGN, SCAN25 R.2015
 Données : ©DREAL Occitanie
 Réalisé le : 03/07/2017
 Par : Pyrénées Cartographie, DREAL Occitanie
 Nom du document : Atlas_Scan25_A3_HAKIM.mxd





Site classé des paysages du canal du Midi
Atlas au 1/25 000^{ème} de l'ensemble du périmètre classé



- Légende de l'encart**
- 1 Page représentée sur la carte
 - 1 index des pages de l'atlas
 - Départements
 - Communes concernées par le site classé des abords du canal du Midi

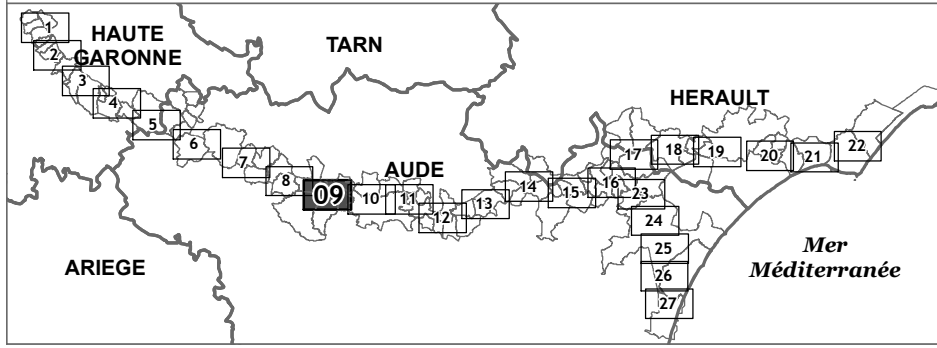
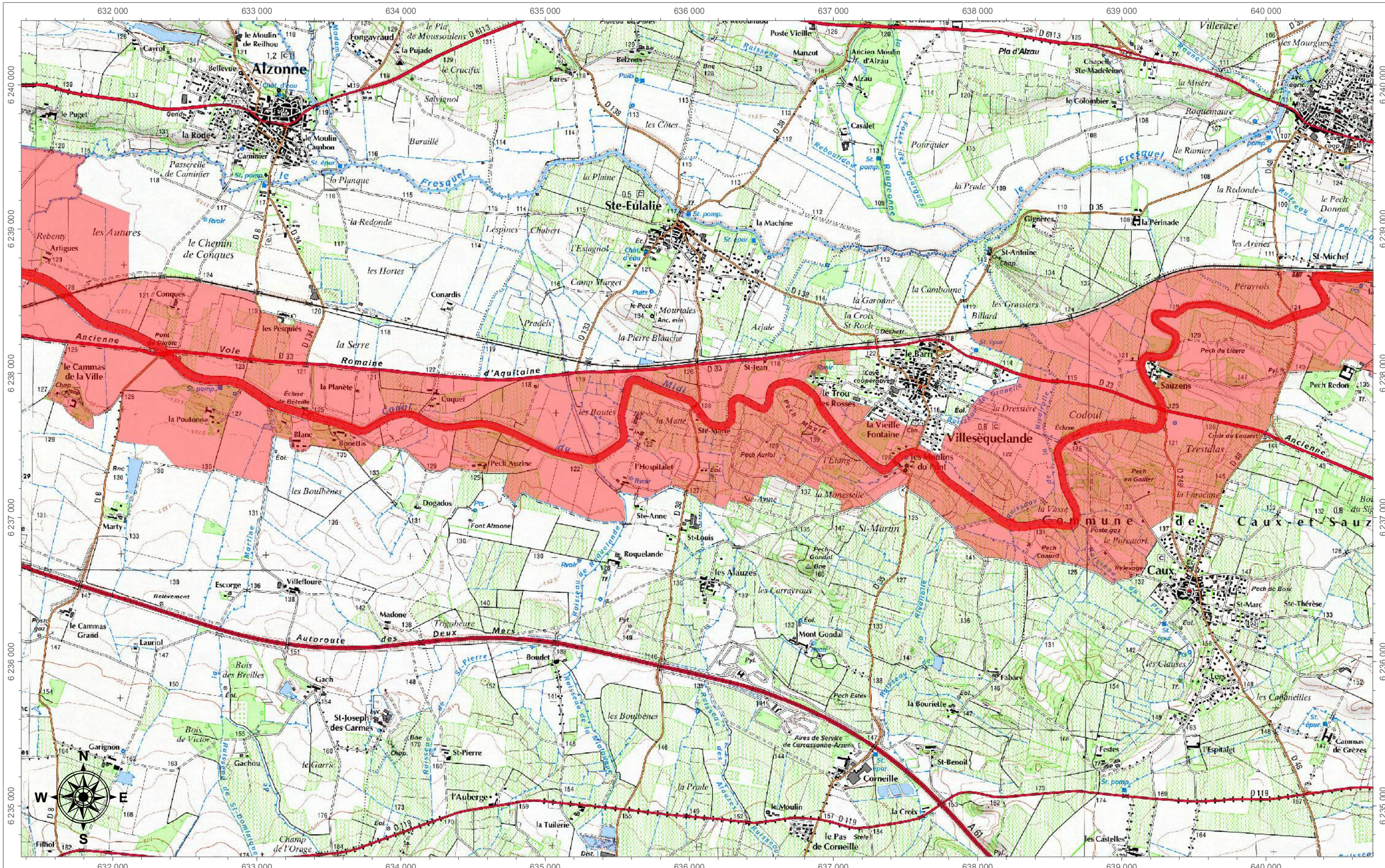
- Légende de la carte**
- Site classé des paysages du canal du Midi
 - Site classé du canal du Midi

1 : 25 000^{ème} au format A3

0 250 500 1 000 1 500 m

Projection : RGF93 - Lambert93
 Carroyage : RGF93 - Lambert93 - Unité : Mètres
 Sources :
 Fond cartographique : ©IGN, SCAN25 R.2015
 Données : ©DREAL Occitanie
 Réalisé le : 03/07/2017
 Par : Pyrénées Cartographie, DREAL Occitanie
 Nom du document : Atlas_Scan25_A3_HAKIM.mxd





- Légende de l'encart**
- Page représentée sur la carte
 - index des pages de l'atlas
 - Départements
 - Communes concernées par le site classé des abords du canal du Midi

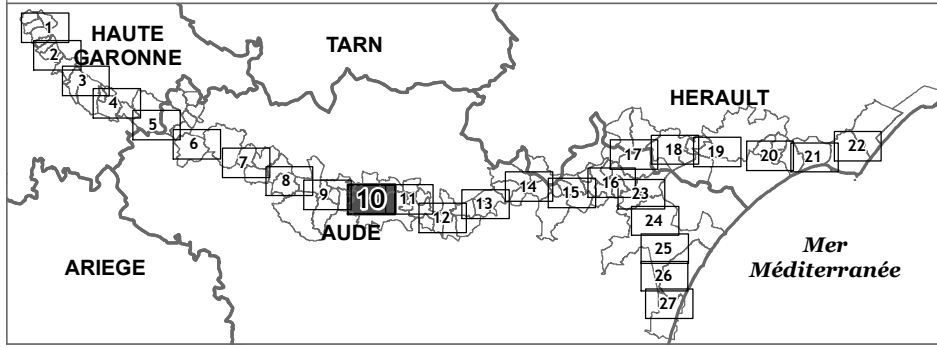
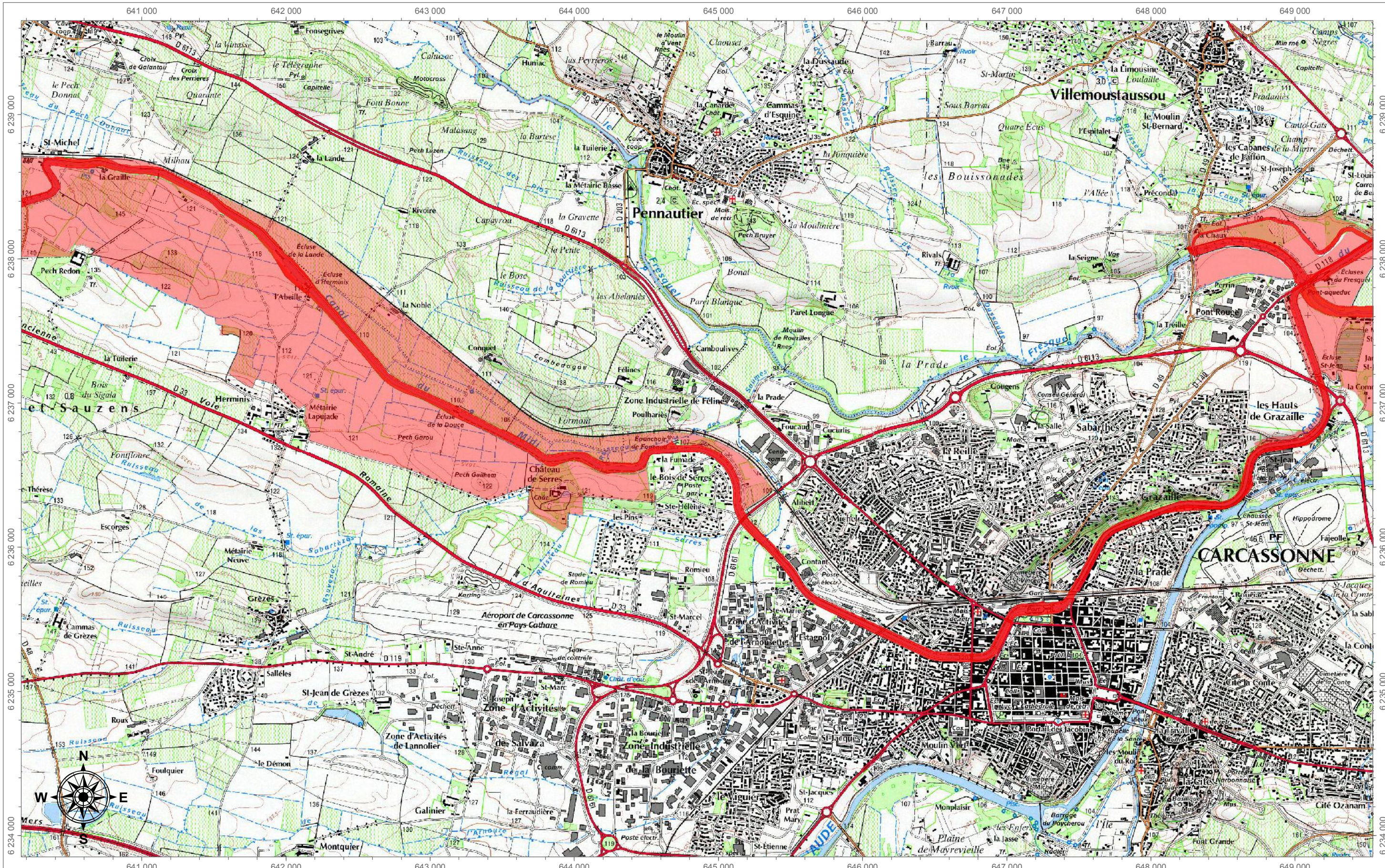
- Légende de la carte**
- Site classé des paysages du canal du Midi
 - Site classé du canal du Midi

1 : 25 000^{ème} au format A3

0 250 500 1 000 1 500 m

Projection : RGF93 - Lambert93
Carroyage : RGF93 - Lambert93 - Unité : Mètres
Sources :
Fond cartographique : ©IGN, SCAN25 R.2015
Données : ©DREAL Occitanie
Réalisé le : 03/07/2017
Par : Pyrénées Cartographie, DREAL Occitanie
Nom du document : Atlas_Scan25_A3_HAKIM.mxd





Légende de l'encart

- Page représentée sur la carte
- index des pages de l'atlas
- Départements
- Communes concernées par le site classé des abords du canal du Midi

Légende de la carte

- Site classé des paysages du canal du Midi
- Site classé du canal du Midi

1 : 25 000^{ème} au format A3



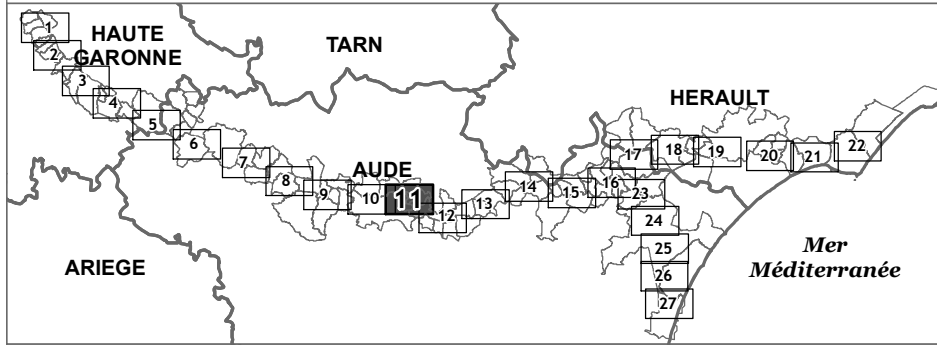
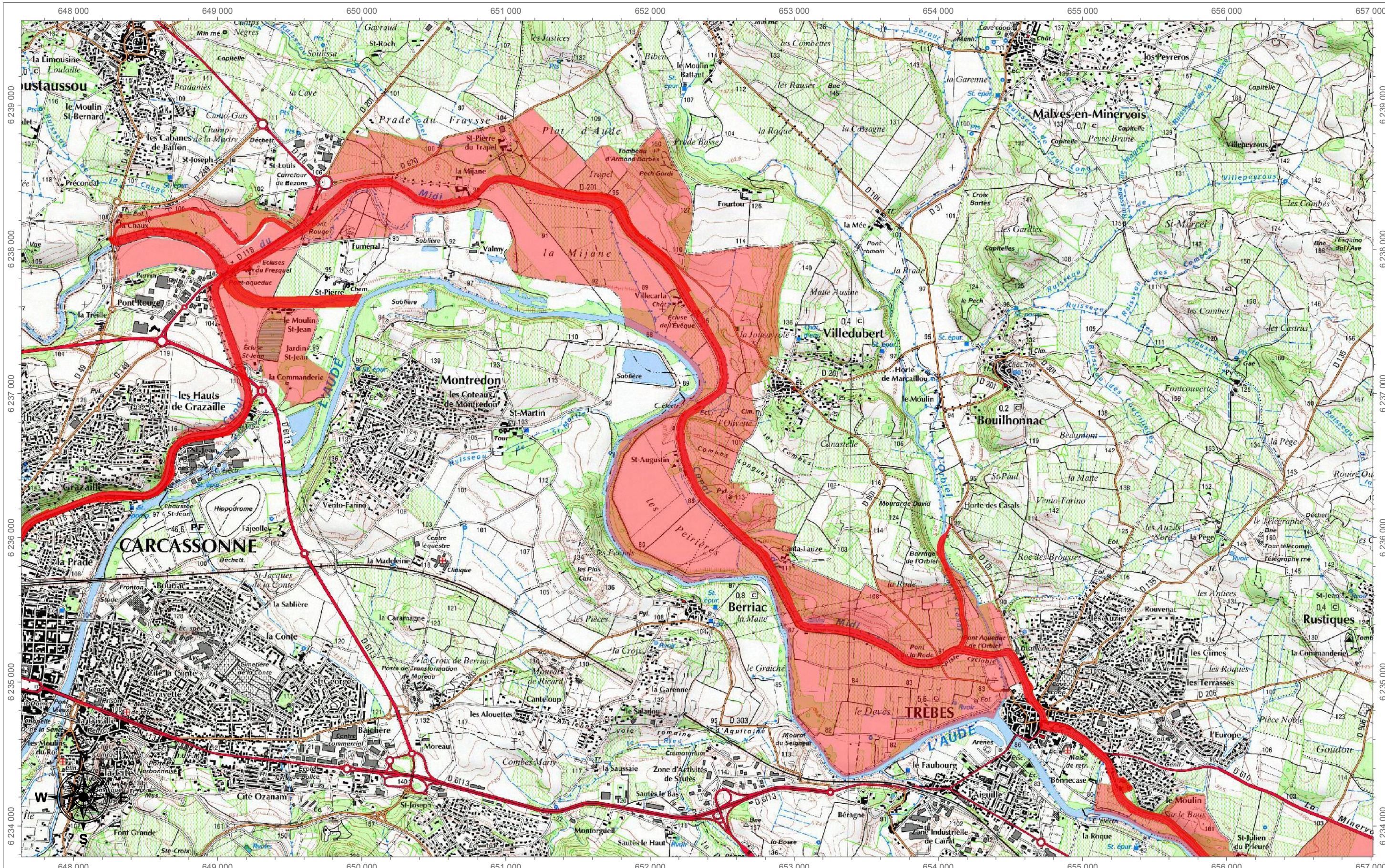
Projection : RGF93 - Lambert93
 Carroyage : RGF93 - Lambert93 - Unité : Mètres
 Sources :
 Fond cartographique : ©IGN, SCAN25 R.2015
 Données : ©DREAL Occitanie
 Réalisé le : 03/07/2017
 Par : Pyrénées Cartographie, DREAL Occitanie
 Nom du document : Atlas_Scan25_A3_HAKIM.mxd





Site classé des paysages du canal du Midi

Atlas au 1/25 000^{ème} de l'ensemble du périmètre classé



Légende de l'encart

- Page représentée sur la carte
- index des pages de l'atlas
- Départements
- Communes concernées par le site classé des abords du canal du Midi

Légende de la carte

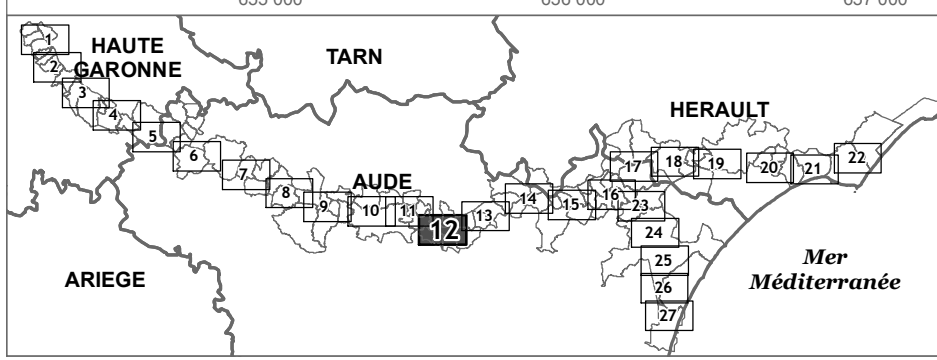
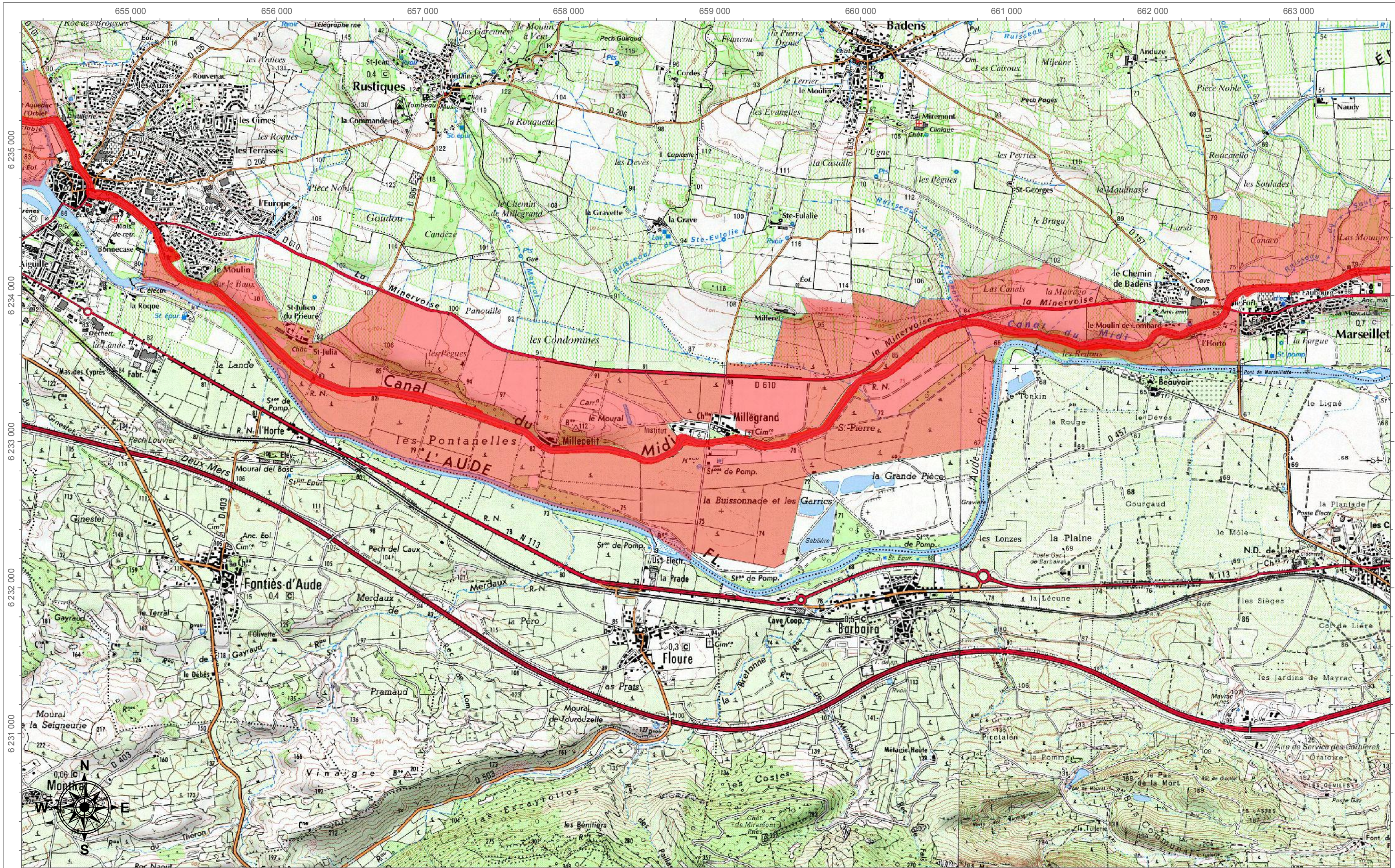
- Site classé des paysages du canal du Midi
- Site classé du canal du Midi

1 : 25 000^{ème} au format A3



Projection : RGF93 - Lambert93
 Carroyage : RGF93 - Lambert93 - Unité : Mètres
 Sources :
 Fond cartographique : ©IGN, SCAN25 R.2015
 Données : ©DREAL Occitanie
 Réalisé le : 03/07/2017
 Par : Pyrénées Cartographie, DREAL Occitanie
 Nom du document : Atlas_Scan25_A3_HAKIM.mxd





Légende de l'encart

- Page représentée sur la carte
- index des pages de l'atlas
- Départements
- Communes concernées par le site classé des abords du canal du Midi

Légende de la carte

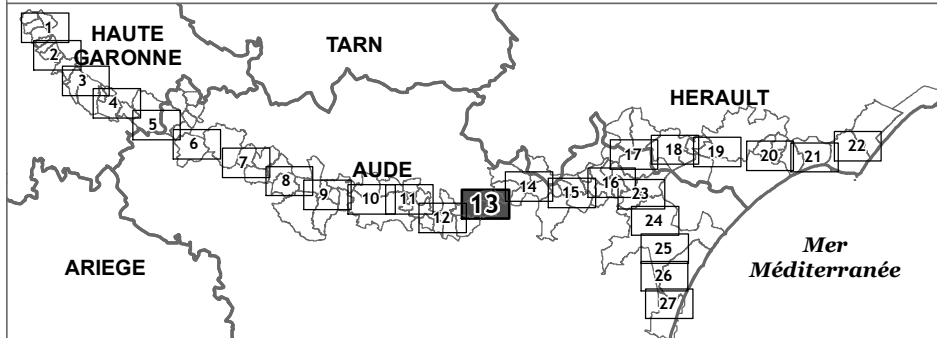
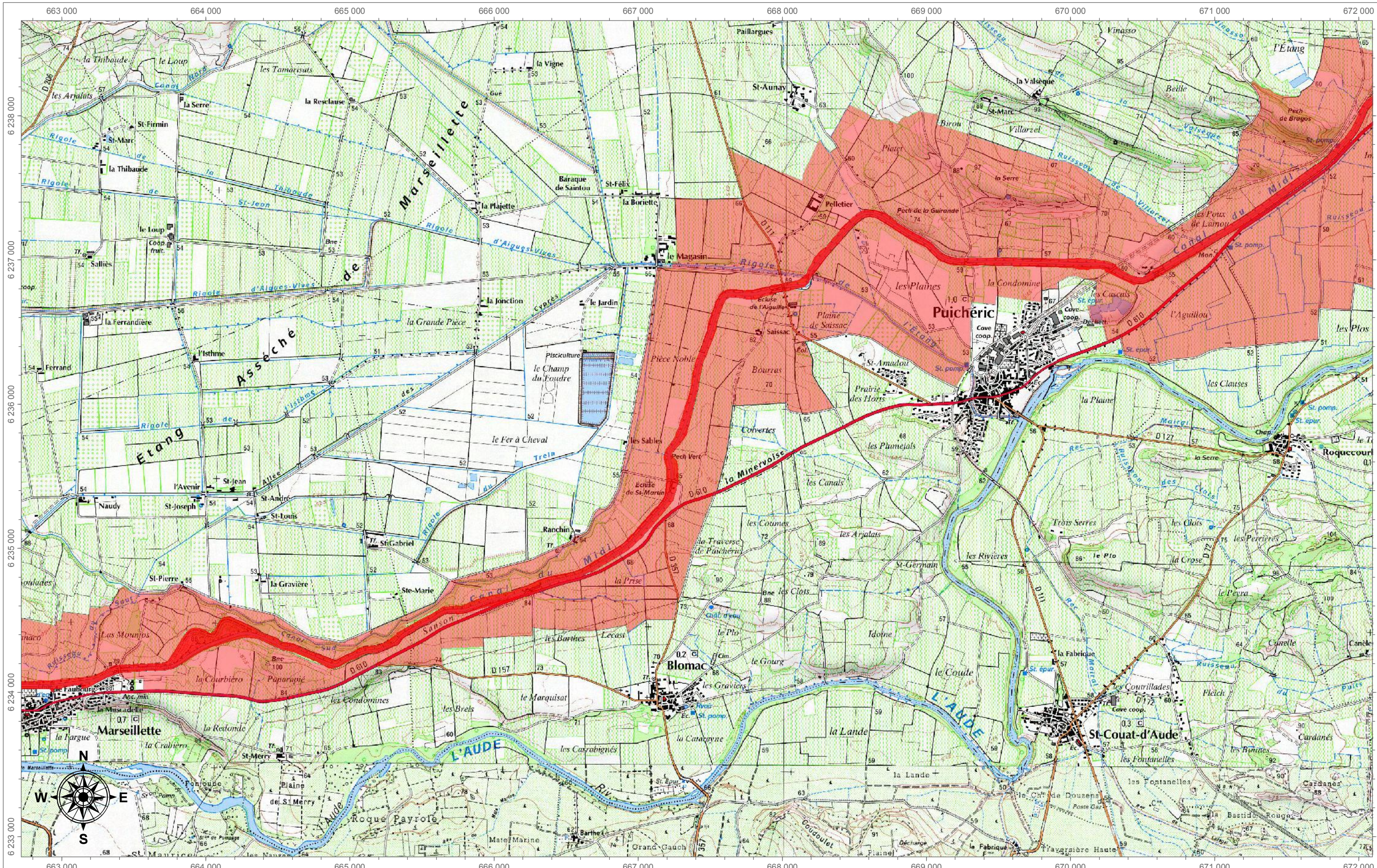
- Site classé des paysages du canal du Midi
- Site classé du canal du Midi

1 : 25 000^{ème} au format A3



Projection : RGF93 - Lambert93
 Carroyage : RGF93 - Lambert93 - Unité : Mètres
 Sources :
 Fond cartographique : ©IGN, SCAN25 R.2015
 Données : ©DREAL Occitanie
 Réalisé le : 03/07/2017
 Par : Pyrénées Cartographie, DREAL Occitanie
 Nom du document : Atlas_Scan25_A3_HAKIM.mxd





Légende de l'encart

- Page représentée sur la carte
- index des pages de l'atlas
- Départements
- Communes concernées par le site classé des abords du canal du Midi

Légende de la carte

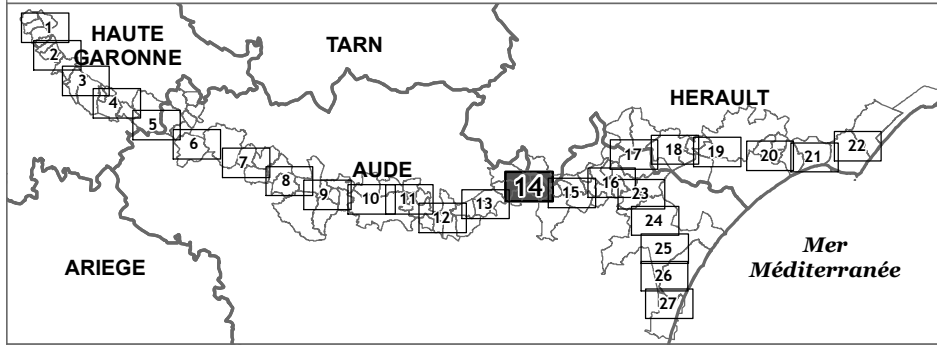
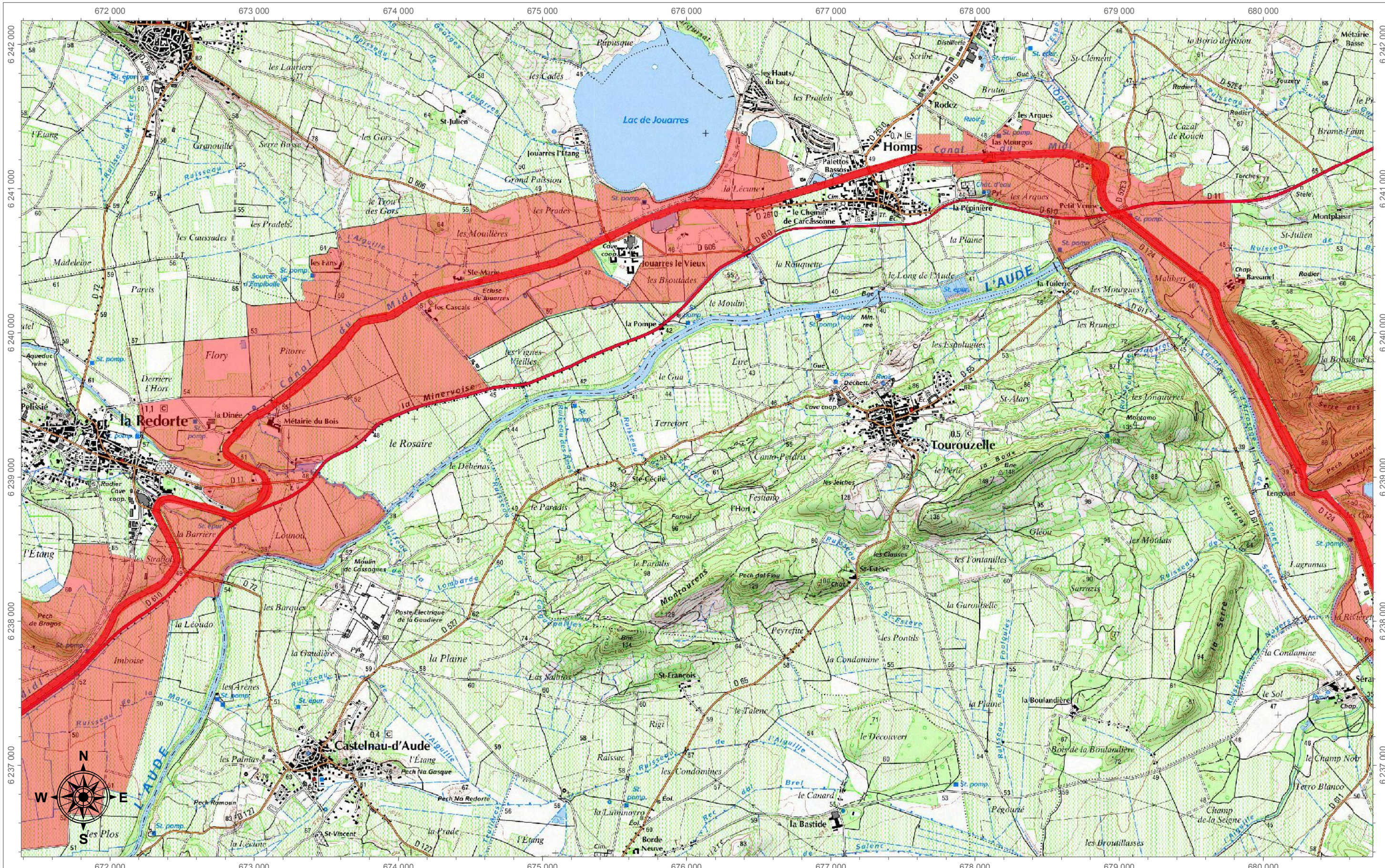
- Site classé des paysages du canal du Midi
- Site classé du canal du Midi

1 : 25 000^{ème} au format A3



Projection : RGF93 - Lambert93
 Carroyage : RGF93 - Lambert93 - Unité : Mètres
 Sources :
 Fond cartographique : ©IGN, SCAN25 R.2015
 Données : ©DREAL Occitanie
 Réalisé le : 03/07/2017
 Par : Pyrénées Cartographie, DREAL Occitanie
 Nom du document : Atlas_Scan25_A3_HAKIM.mxd





Légende de l'encart

- Page représentée sur la carte
- index des pages de l'atlas
- Départements
- Communes concernées par le site classé des abords du canal du Midi

Légende de la carte

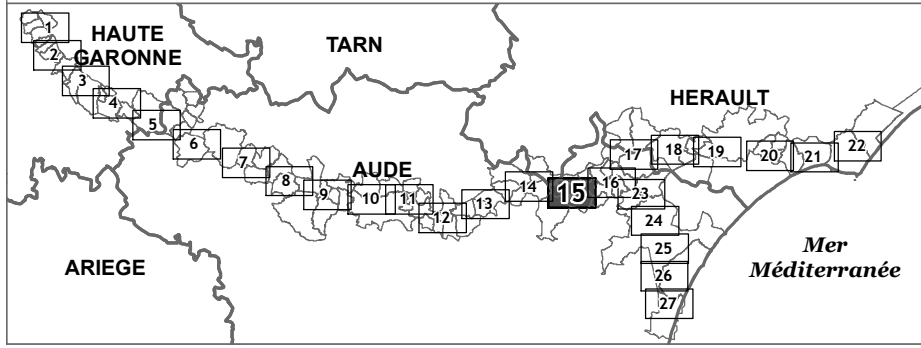
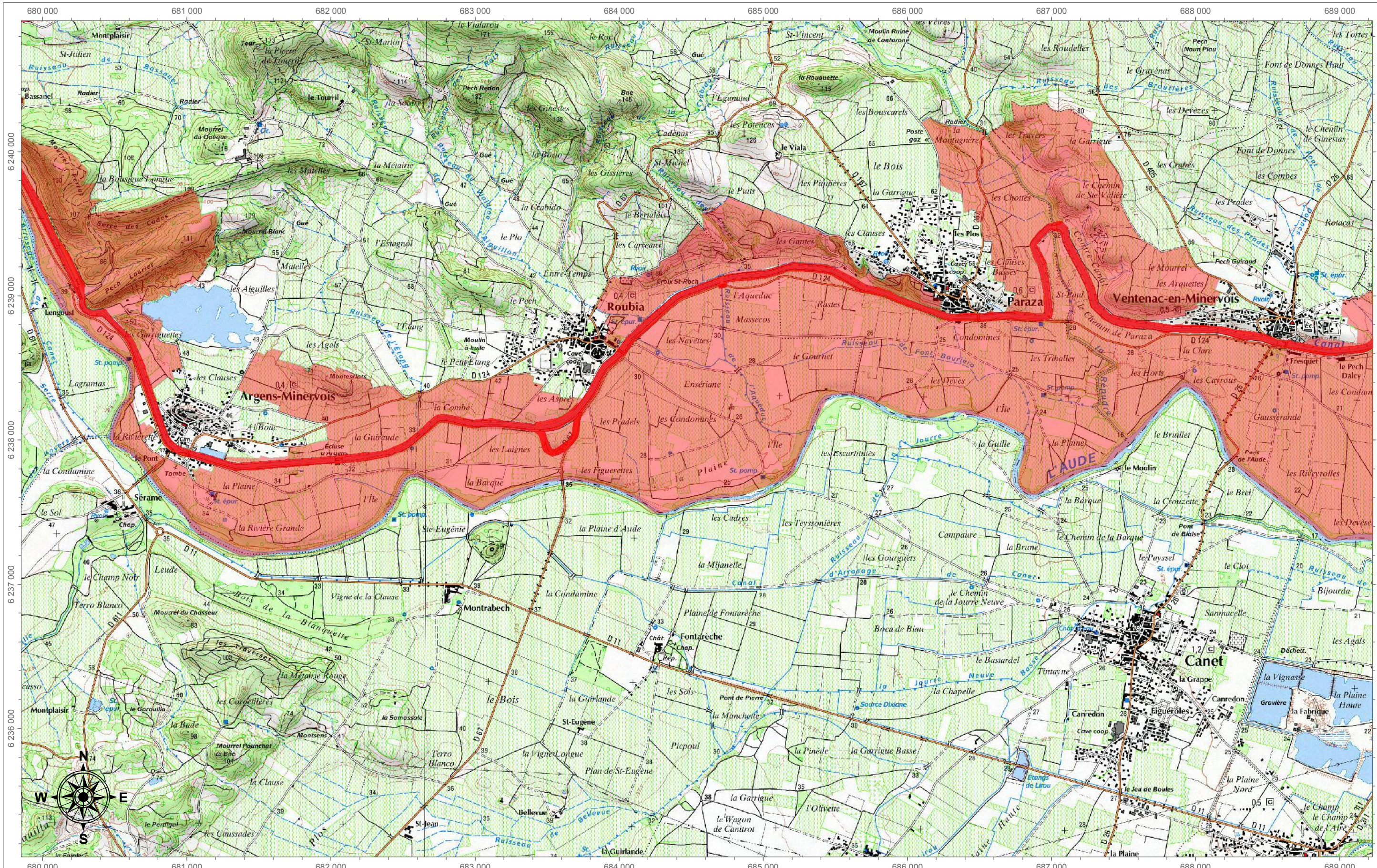
- Site classé des paysages du canal du Midi
- Site classé du canal du Midi

1 : 25 000^{ème} au format A3



Projection : RGF93 - Lambert93
Carroyage : RGF93 - Lambert93 - Unité : Mètres
Sources :
Fond cartographique : ©IGN, SCAN25 R.2015
Données : ©DREAL Occitanie
Réalisé le : 03/07/2017
Par : Pyrénées Cartographie, DREAL Occitanie
Nom du document : Atlas_Scan25_A3_HAKIM.mxd





Légende de l'encart

- Page représentée sur la carte
- index des pages de l'atlas
- Départements
- Communes concernées par le site classé des abords du canal du Midi

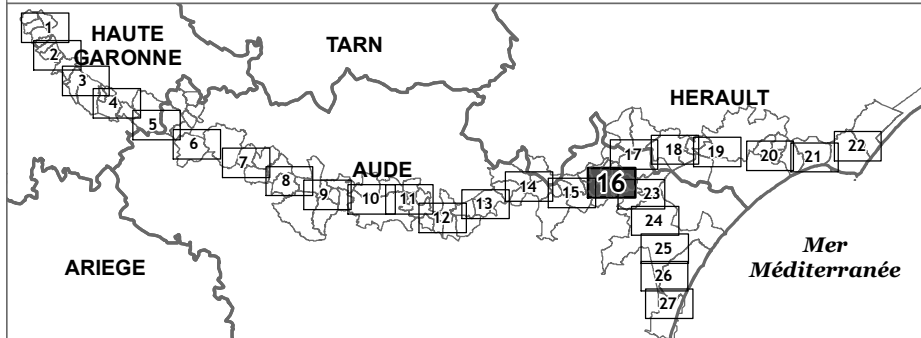
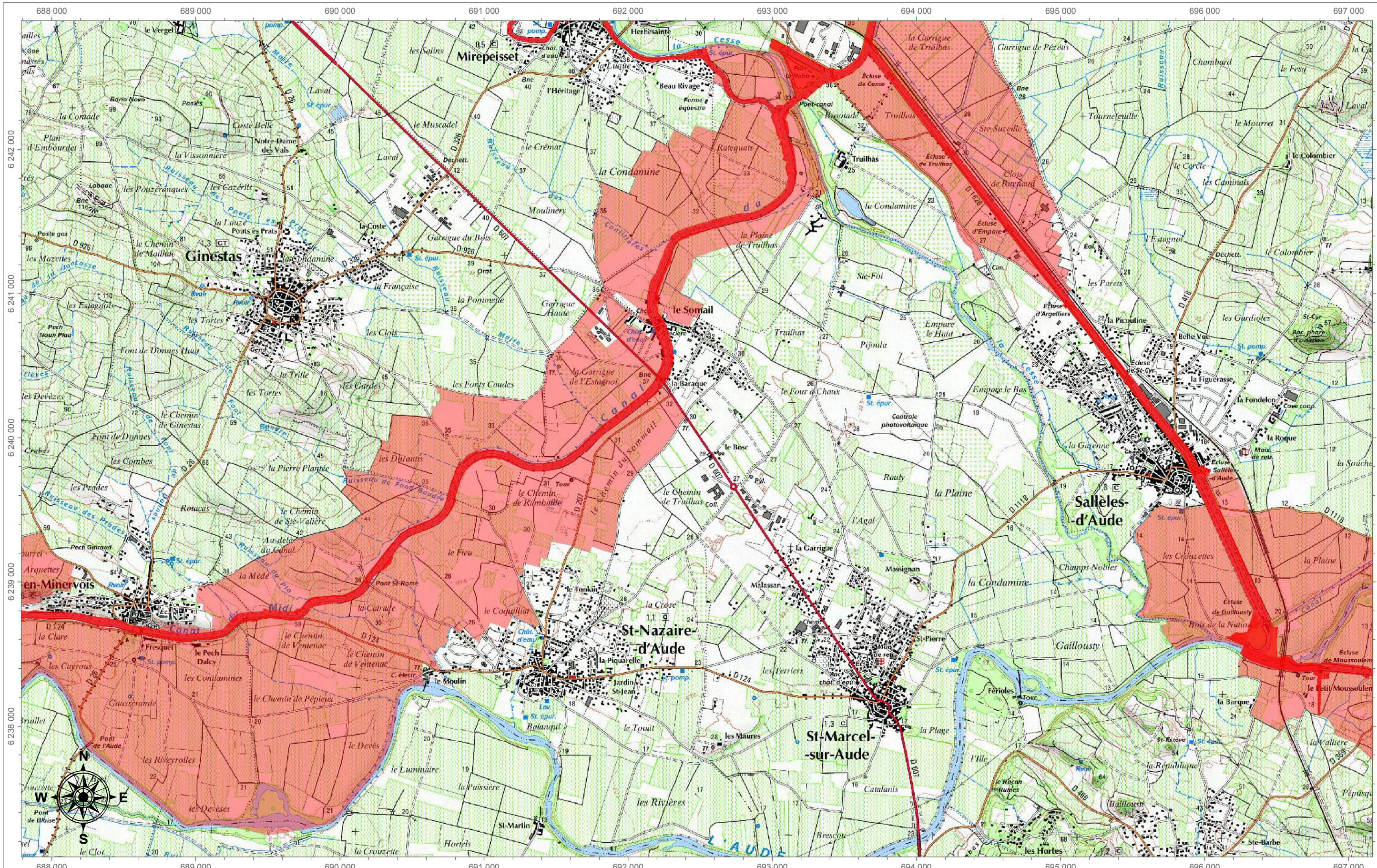
Légende de la carte

- Site classé des paysages du canal du Midi
- Site classé du canal du Midi

1 : 25 000^{ème} au format A3

Projection : RGF93 - Lambert93
Carroyage : RGF93 - Lambert93 - Unité : Mètres
Sources :
Fond cartographique : ©IGN, SCAN25 R.2015
Données : ©DREAL Occitanie
Réalisé le : 03/07/2017
Par : Pyrénées Cartographie, DREAL Occitanie
Nom du document : Atlas_Scan25_A3_HAKIM.mxd





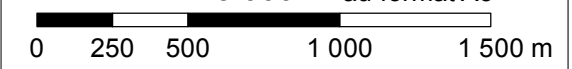
Légende de l'encart

- Page représentée sur la carte
- index des pages de l'atlas
- Départements
- Communes concernées par le site classé des abords du canal du Midi

Légende de la carte

- Site classé des paysages du canal du Midi
- Site classé du canal du Midi

1 : 25 000^{ème} au format A3



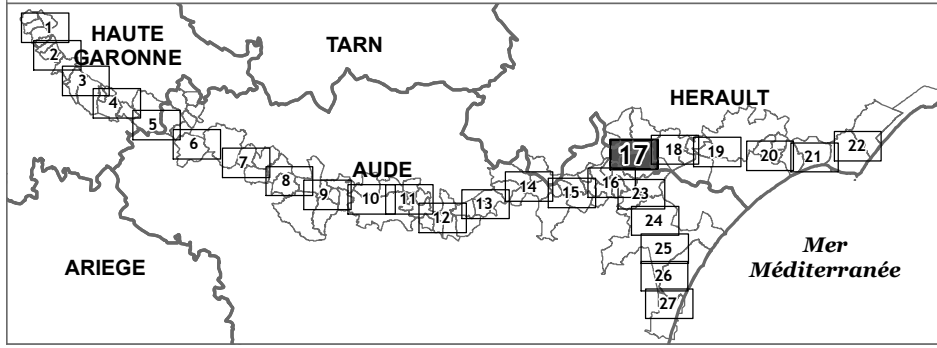
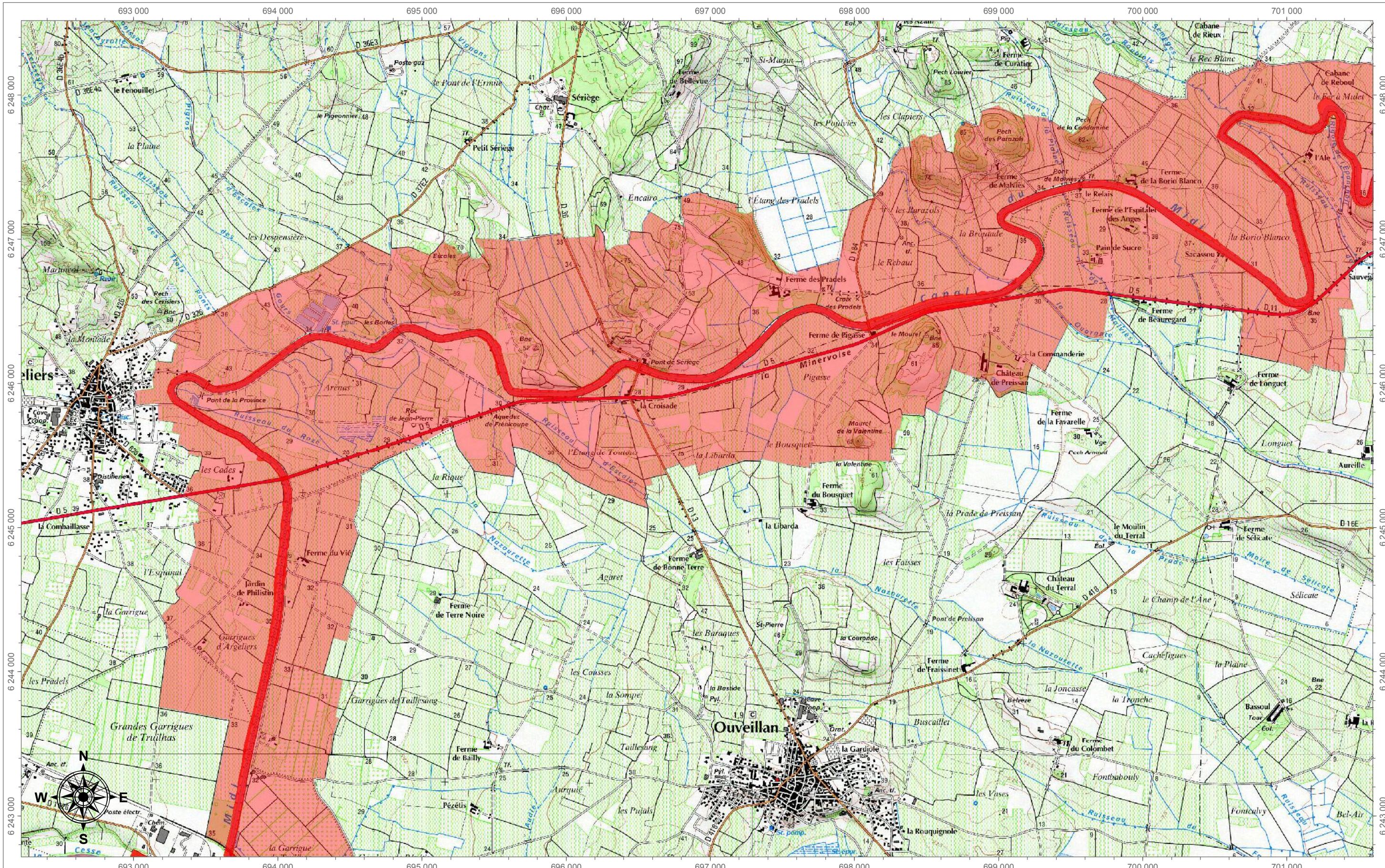
Projection : RGF93 - Lambert93
 Carroyage : RGF93 - Lambert93 - Unité : Mètres
 Sources :
 Fond cartographique : ©IGN, SCAN25 R.2015
 Données : ©DREAL Occitanie
 Réalisé le : 03/07/2017
 Par : Pyrénées Cartographie, DREAL Occitanie
 Nom du document : Atlas_Scan25_A3_HAKIM.mxd









Site classé des paysages du canal du Midi



Atlas au 1/25 000^{ème} de l'ensemble du périmètre classé



Légende de l'encart

-  Page représentée sur la carte
-  index des pages de l'atlas
-  Départements
-  Communes concernées par le site classé des abords du canal du Midi

Légende de la carte

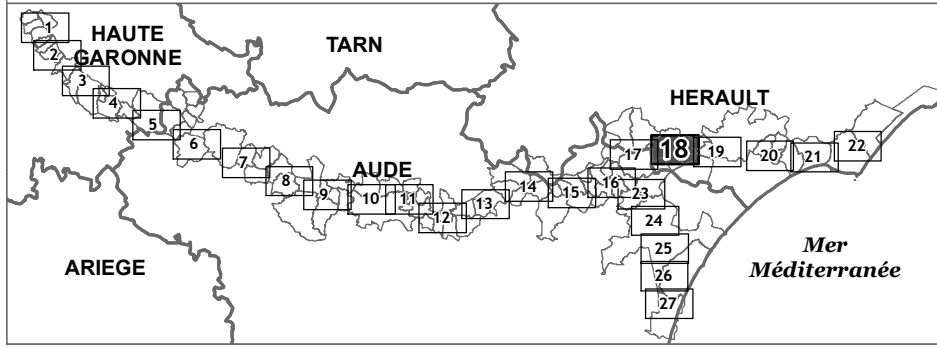
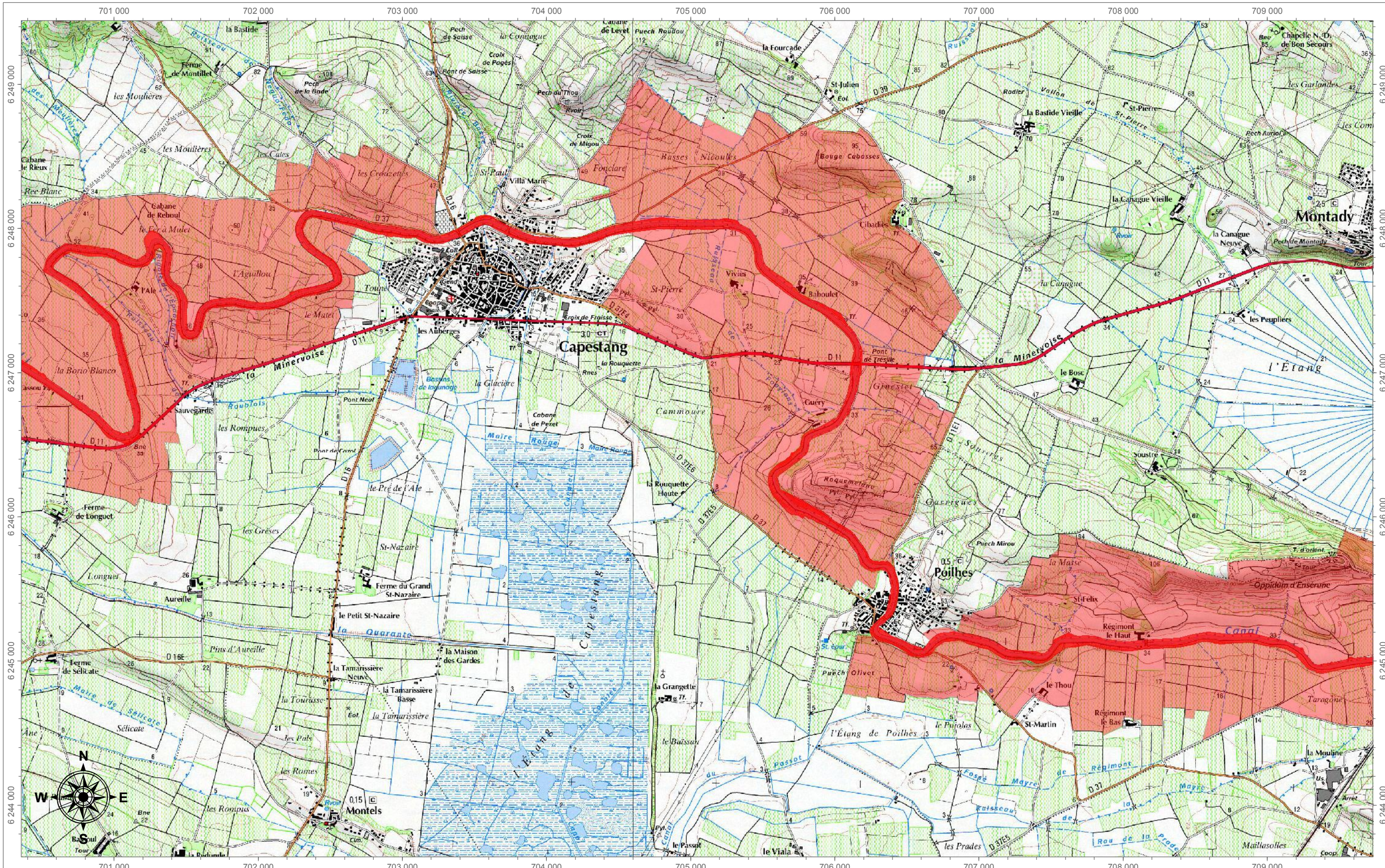
-  Site classé des paysages du canal du Midi
-  Site classé du canal du Midi

1 : 25 000^{ème} au format A3



Projection : RGF93 - Lambert93
 Carroyage : RGF93 - Lambert93 - Unité : Mètres
 Sources :
 Fond cartographique : ©IGN, SCAN25 R.2015
 Données : ©DREAL Occitanie
 Réalisé le : 03/07/2017
 Par : Pyrénées Cartographie, DREAL Occitanie
 Nom du document : Atlas_Scan25_A3_HAKIM.mxd





- Légende de l'encart**
- Page représentée sur la carte
 - index des pages de l'atlas
 - Départements
 - Communes concernées par le site classé des abords du canal du Midi

- Légende de la carte**
- Site classé des paysages du canal du Midi
 - Site classé du canal du Midi

1 : 25 000^{ème} au format A3

0 250 500 1 000 1 500 m

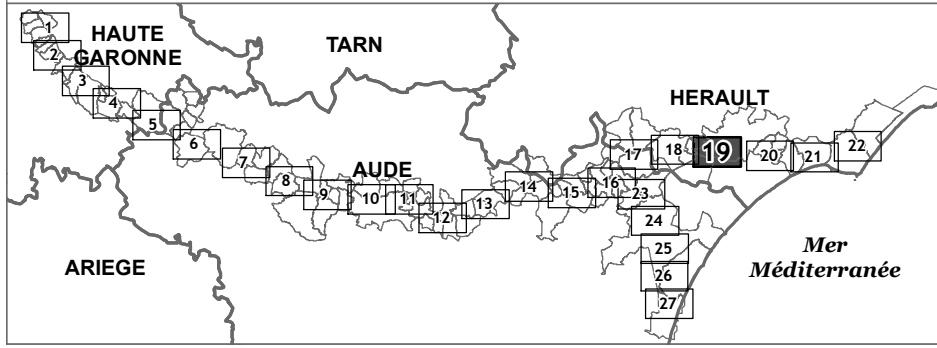
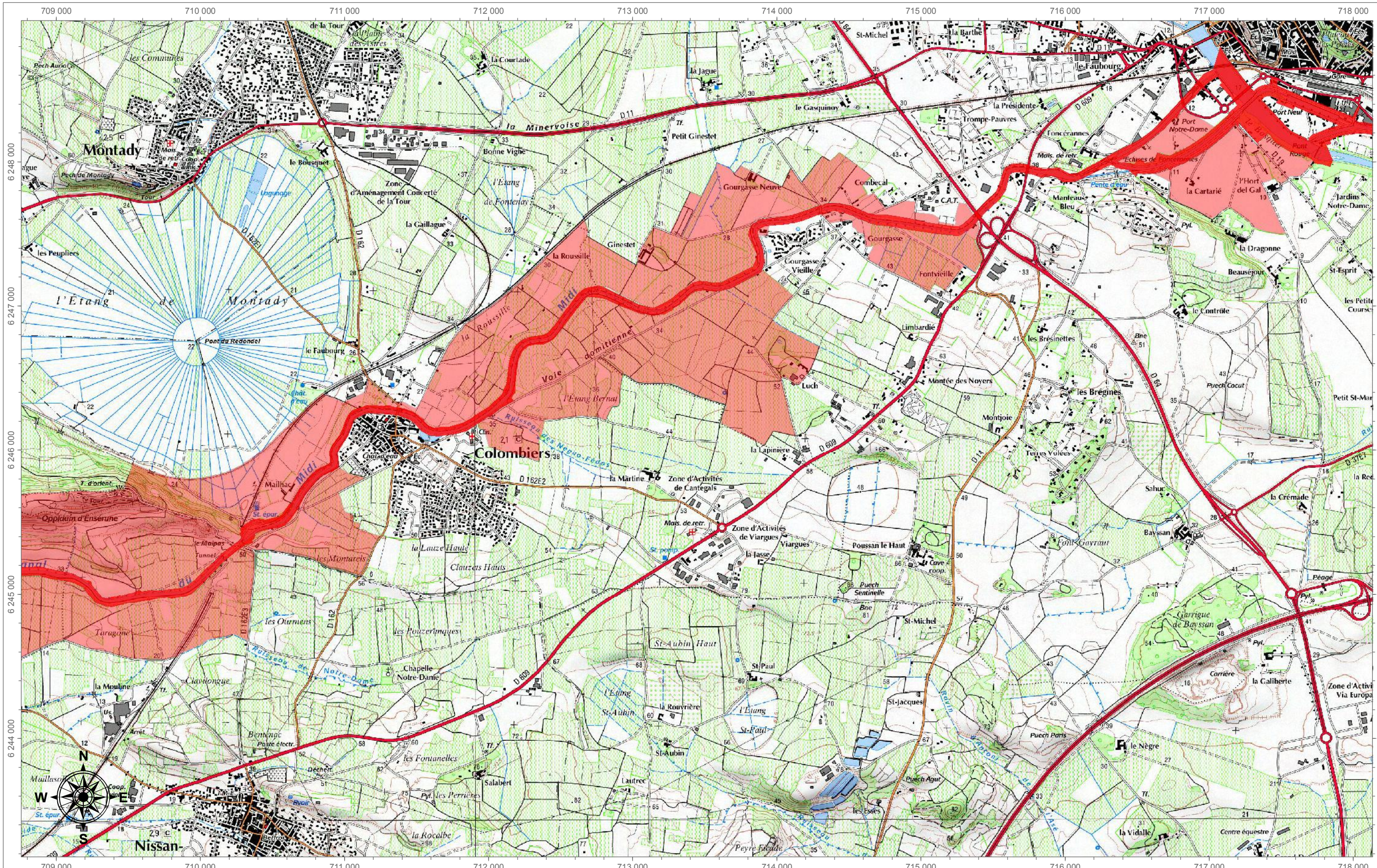
Projection : RGF93 - Lambert93
Carroyage : RGF93 - Lambert93 - Unité : Mètres
Sources :
Fond cartographique : ©IGN, SCAN25 R.2015
Données : ©DREAL Occitanie
Réalisé le : 03/07/2017
Par : Pyrénées Cartographie, DREAL Occitanie
Nom du document : Atlas_Scan25_A3_HAKIM.mxd





Site classé des paysages du canal du Midi

Atlas au 1/25 000^{ème} de l'ensemble du périmètre classé



- Légende de l'encart**
- Page représentée sur la carte
 - index des pages de l'atlas
 - Départements
 - Communes concernées par le site classé des abords du canal du Midi

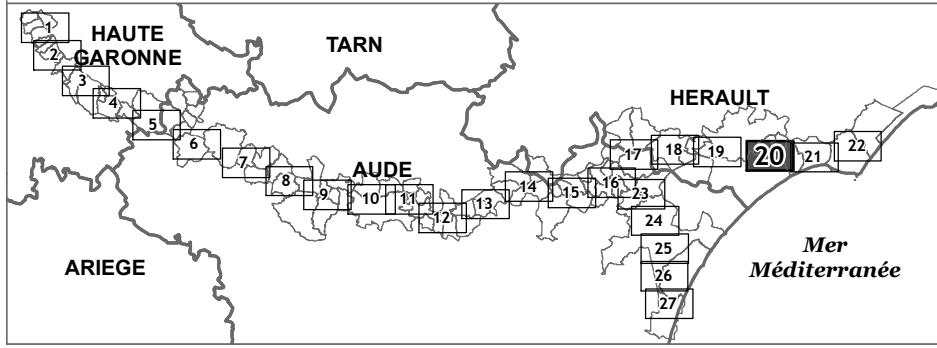
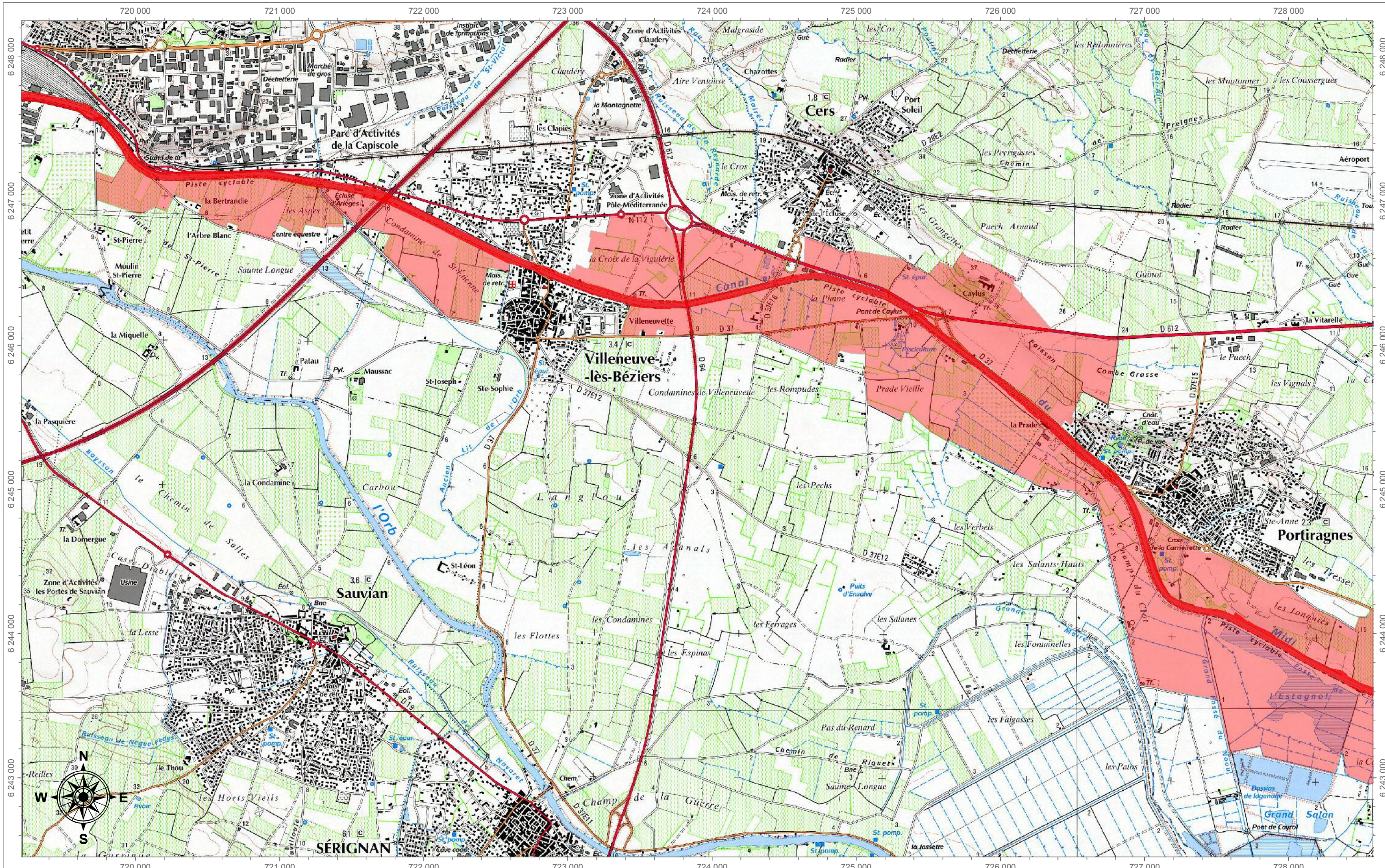
- Légende de la carte**
- Site classé des paysages du canal du Midi
 - Site classé du canal du Midi

1 : 25 000^{ème} au format A3





0 250 500 1 000 1 500 m

Projection : RGF93 - Lambert93
 Carroyage : RGF93 - Lambert93 - Unité : Mètres
 Sources :
 Fond cartographique : ©IGN, SCAN25 R.2015
 Données : ©DREAL Occitanie
 Réalisé le : 03/07/2017
 Par : Pyrénées Cartographie, DREAL Occitanie
 Nom du document : Atlas_Scan25_A3_HAKIM.mxd







Légende de l'encart

-  Page représentée sur la carte
-  index des pages de l'atlas
-  Départements
-  Communes concernées par le site classé des abords du canal du Midi

Légende de la carte

-  Site classé des paysages du canal du Midi
-  Site classé du canal du Midi

1 : 25 000^{ème} au format A3



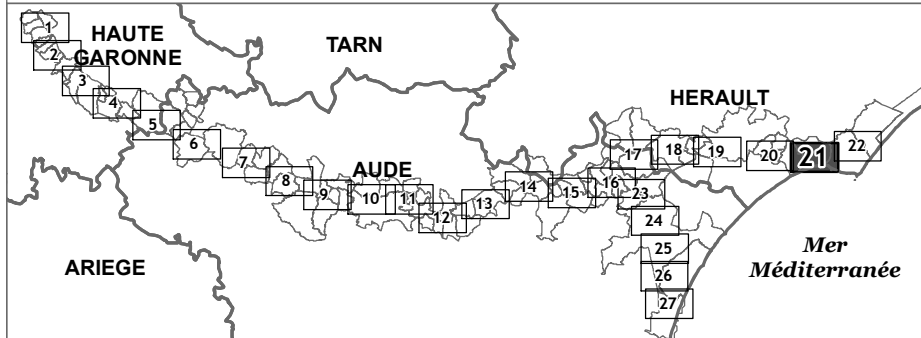
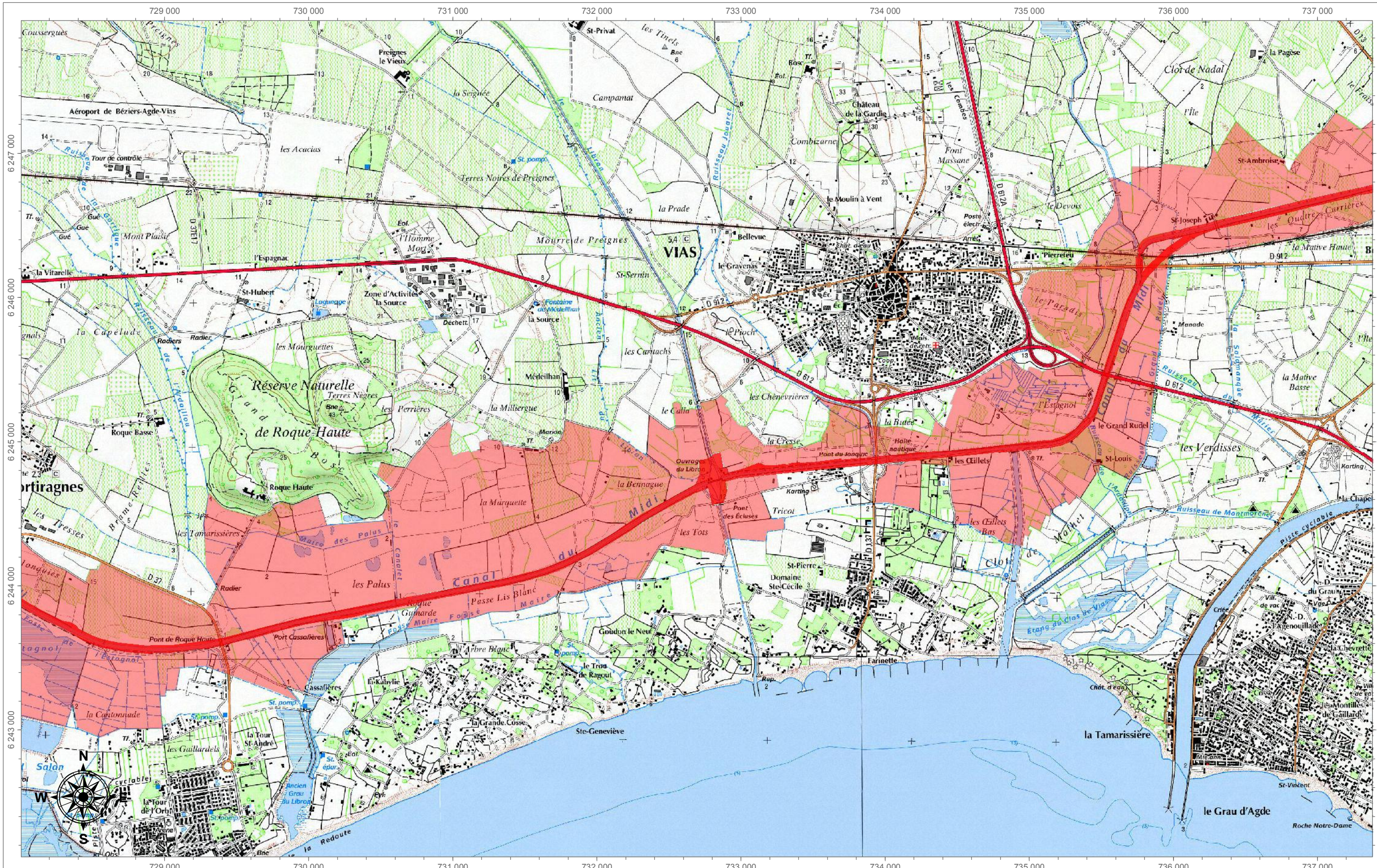
Projection : RGF93 - Lambert93
 Carroyage : RGF93 - Lambert93 - Unité : Mètres
 Sources :
 Fond cartographique : ©IGN, SCAN25 R.2015
 Données : ©DREAL Occitanie
 Réalisé le : 03/07/2017
 Par : Pyrénées Cartographie, DREAL Occitanie
 Nom du document : Atlas_Scan25_A3_HAKIM.mxd





Site classé des paysages du canal du Midi

Atlas au 1/25 000^{ème} de l'ensemble du périmètre classé



- Légende de l'encart**
- Page représentée sur la carte
 - index des pages de l'atlas
 - Départements
 - Communes concernées par le site classé des abords du canal du Midi

- Légende de la carte**
- Site classé des paysages du canal du Midi
 - Site classé du canal du Midi

1 : 25 000^{ème} au format A3

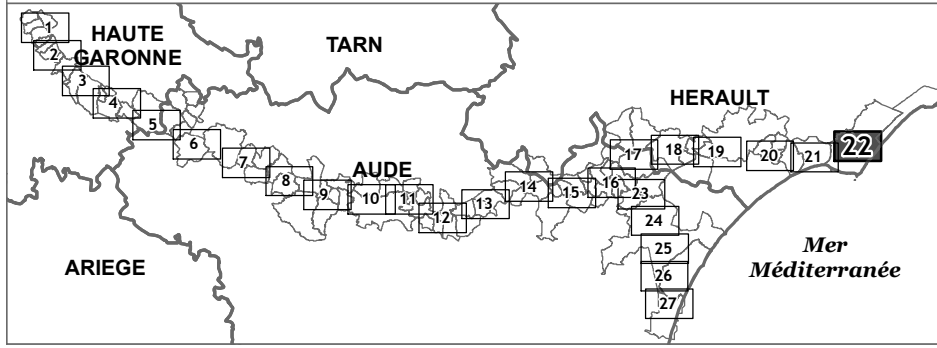
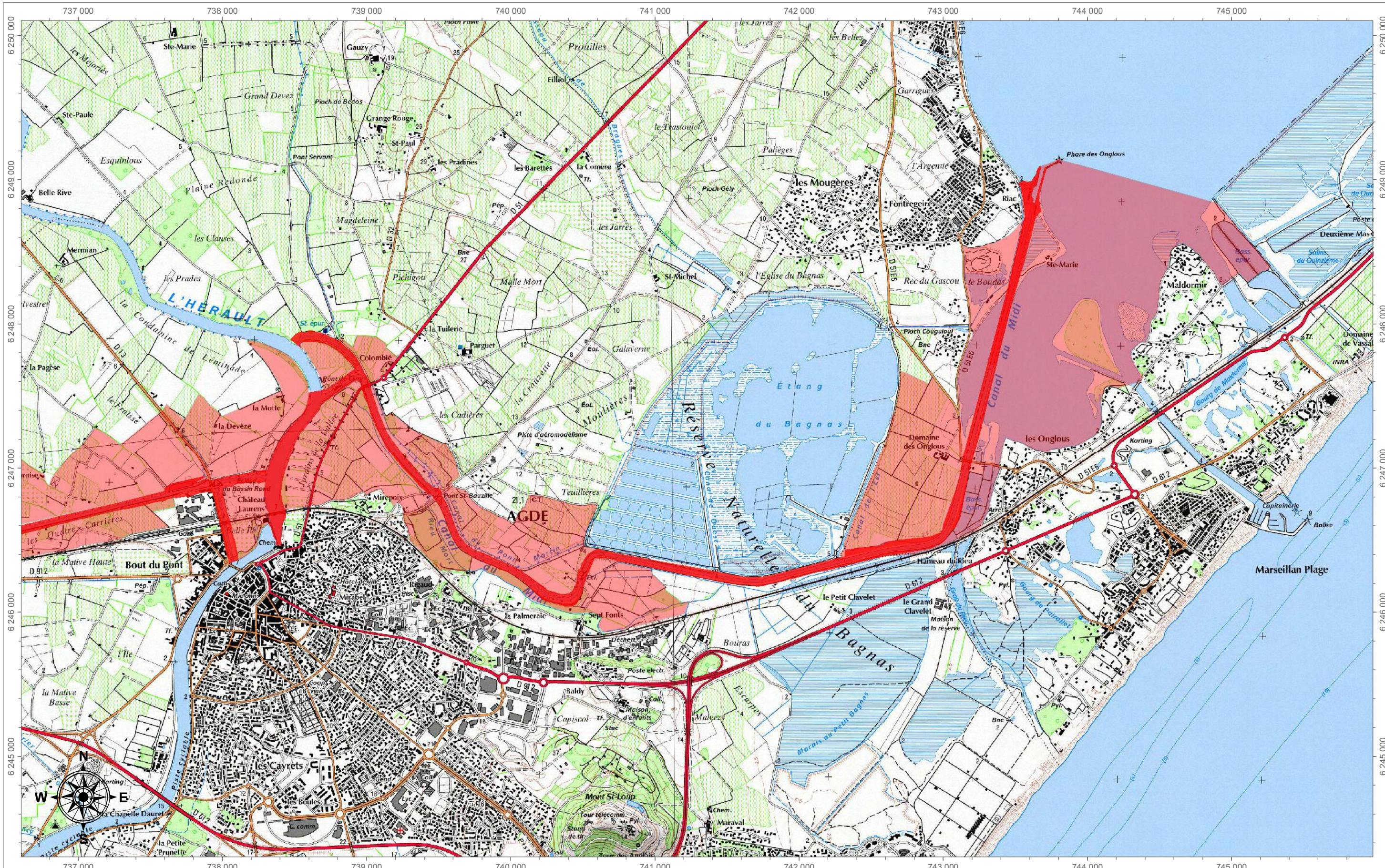
0 250 500 1 000 1 500 m

Projection : RGF93 - Lambert93
 Carroyage : RGF93 - Lambert93 - Unité : Mètres
 Sources :
 Fond cartographique : ©IGN, SCAN25 R.2015
 Données : ©DREAL Occitanie
 Réalisé le : 03/07/2017
 Par : Pyrénées Cartographie, DREAL Occitanie
 Nom du document : Atlas_Scan25_A3_HAKIM.mxd





Site classé des paysages du canal du Midi
Atlas au 1/25 000^{ème} de l'ensemble du périmètre classé



- Légende de l'encart**
- Page représentée sur la carte
 - index des pages de l'atlas
 - Départements
 - Communes concernées par le site classé des abords du canal du Midi

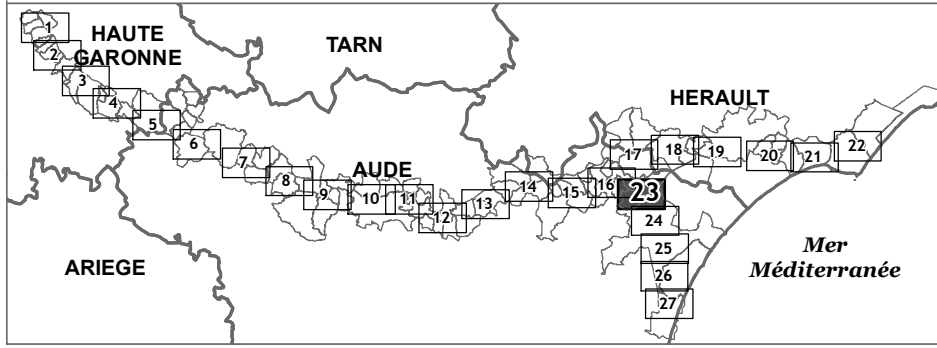
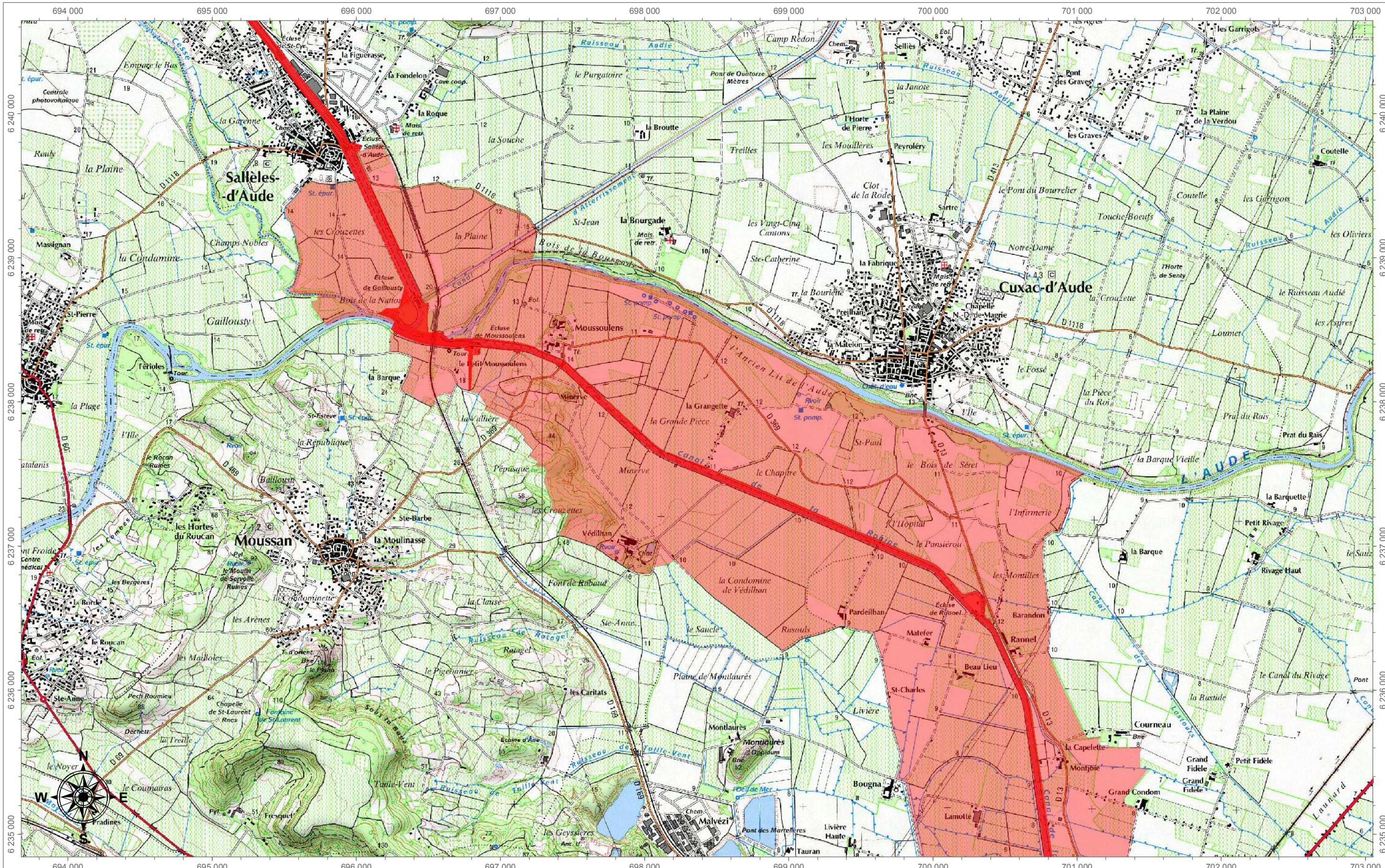
- Légende de la carte**
- Site classé des paysages du canal du Midi
 - Site classé du canal du Midi

1 : 25 000^{ème} au format A3

0 250 500 1 000 1 500 m

Projection : RGF93 - Lambert93
 Carroyage : RGF93 - Lambert93 - Unité : Mètres
 Sources :
 Fond cartographique : ©IGN, SCAN25 R.2015
 Données : ©DREAL Occitanie
 Réalisé le : 03/07/2017
 Par : Pyrénées Cartographie, DREAL Occitanie
 Nom du document : Atlas_Scan25_A3_HAKIM.mxd





Légende de l'encart

- Page représentée sur la carte
- index des pages de l'atlas
- Départements
- Communes concernées par le site classé des abords du canal du Midi

Légende de la carte

- Site classé des paysages du canal du Midi
- Site classé du canal du Midi

1 : 25 000^{ème} au format A3



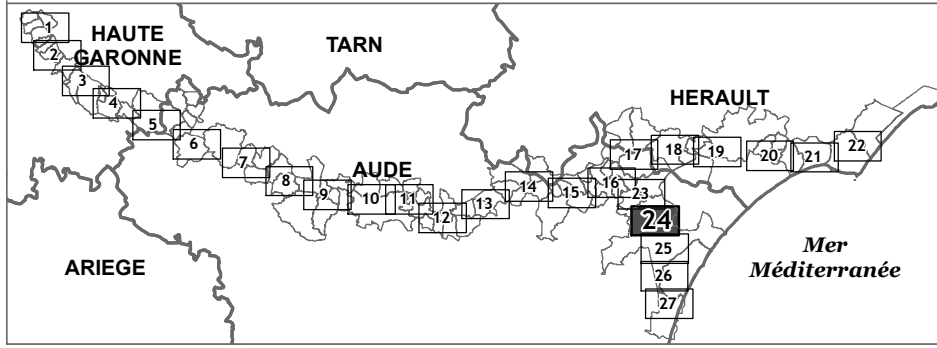
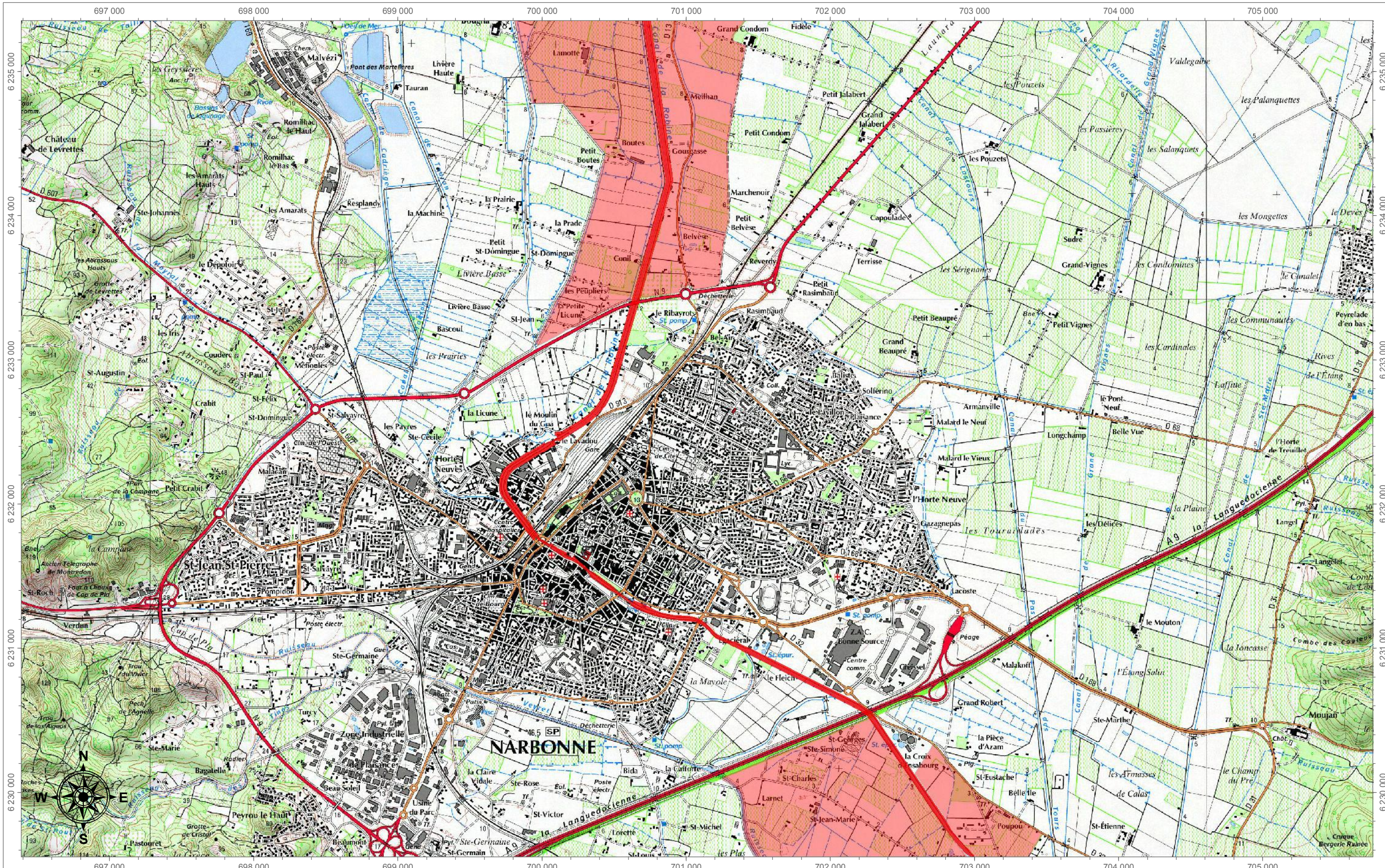
Projection : RGF93 - Lambert93
 Carroyage : RGF93 - Lambert93 - Unité : Mètres
 Sources :
 Fond cartographique : ©IGN, SCAN25 R.2015
 Données : ©DREAL Occitanie
 Réalisé le : 03/07/2017
 Par : Pyrénées Cartographie, DREAL Occitanie
 Nom du document : Atlas_Scan25_A3_HAKIM.mxd





Site classé des paysages du canal du Midi

Atlas au 1/25 000^{ème} de l'ensemble du périmètre classé



Légende de l'encart

- Page représentée sur la carte
- index des pages de l'atlas
- Départements
- Communes concernées par le site classé des abords du canal du Midi

Légende de la carte

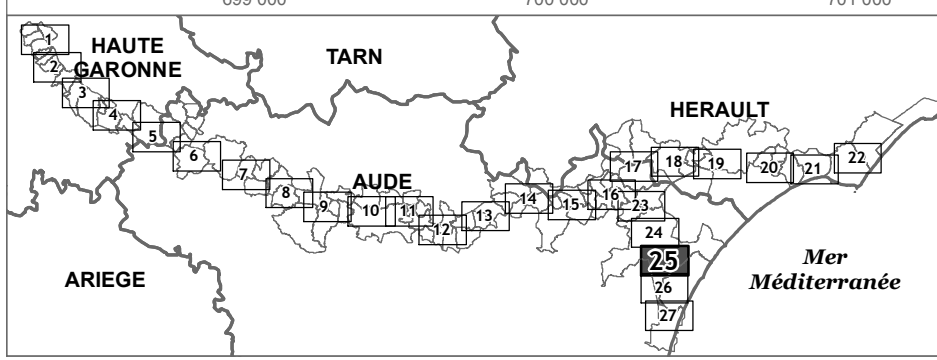
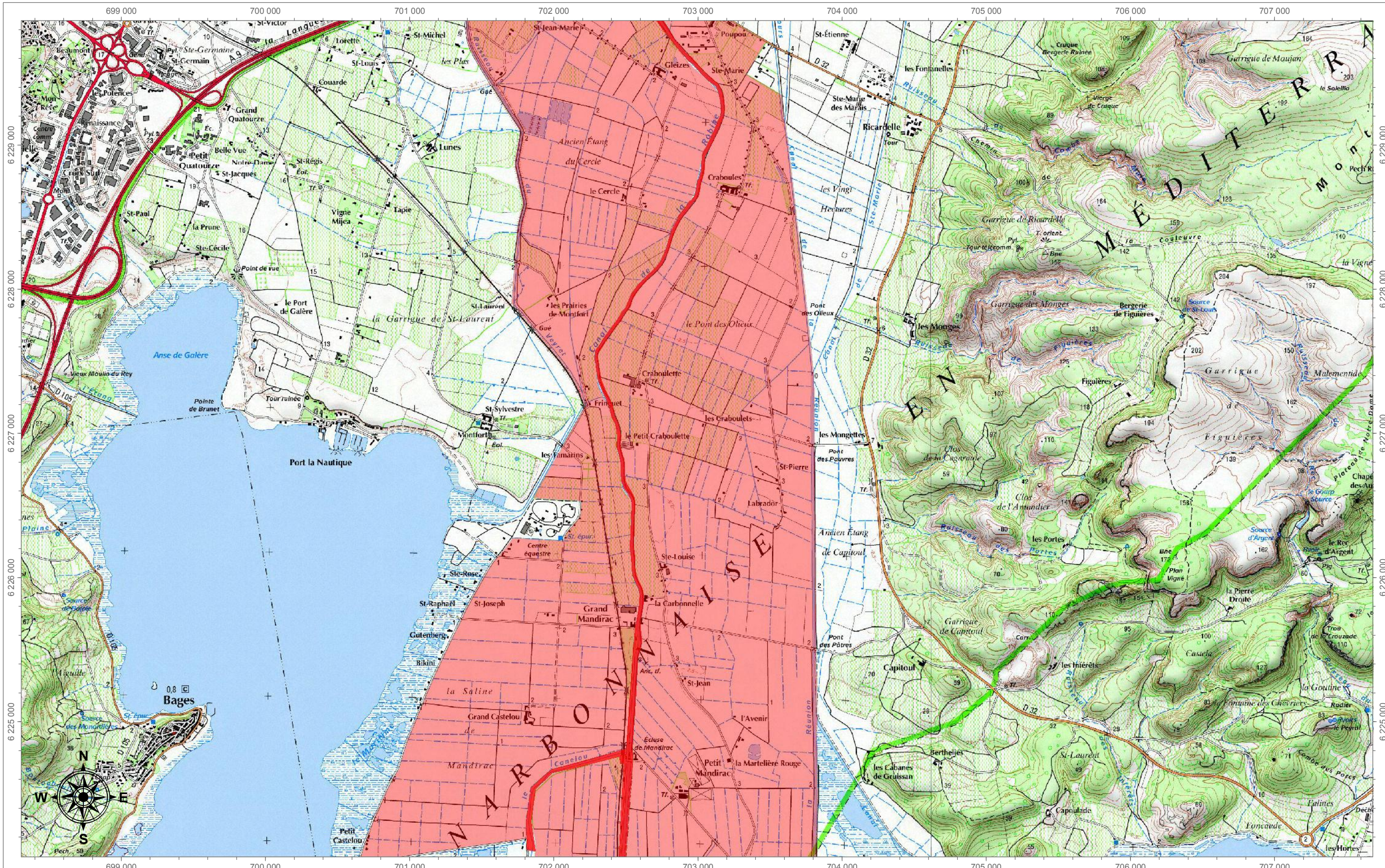
- Site classé des paysages du canal du Midi
- Site classé du canal du Midi

1 : 25 000^{ème} au format A3



Projection : RGF93 - Lambert93
 Carroyage : RGF93 - Lambert93 - Unité : Mètres
 Sources :
 Fond cartographique : ©IGN, SCAN25 R.2015
 Données : ©DREAL Occitanie
 Réalisé le : 03/07/2017
 Par : Pyrénées Cartographie, DREAL Occitanie
 Nom du document : Atlas_Scan25_A3_HAKIM.mxd





Légende de l'encart

- Page représentée sur la carte
- index des pages de l'atlas
- Départements
- Communes concernées par le site classé des abords du canal du Midi

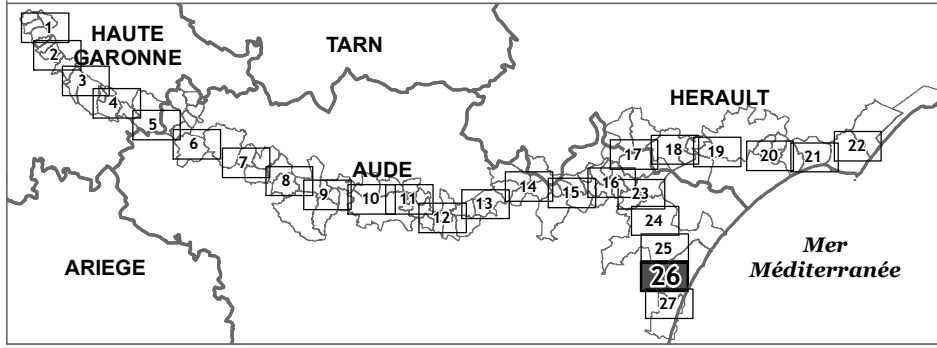
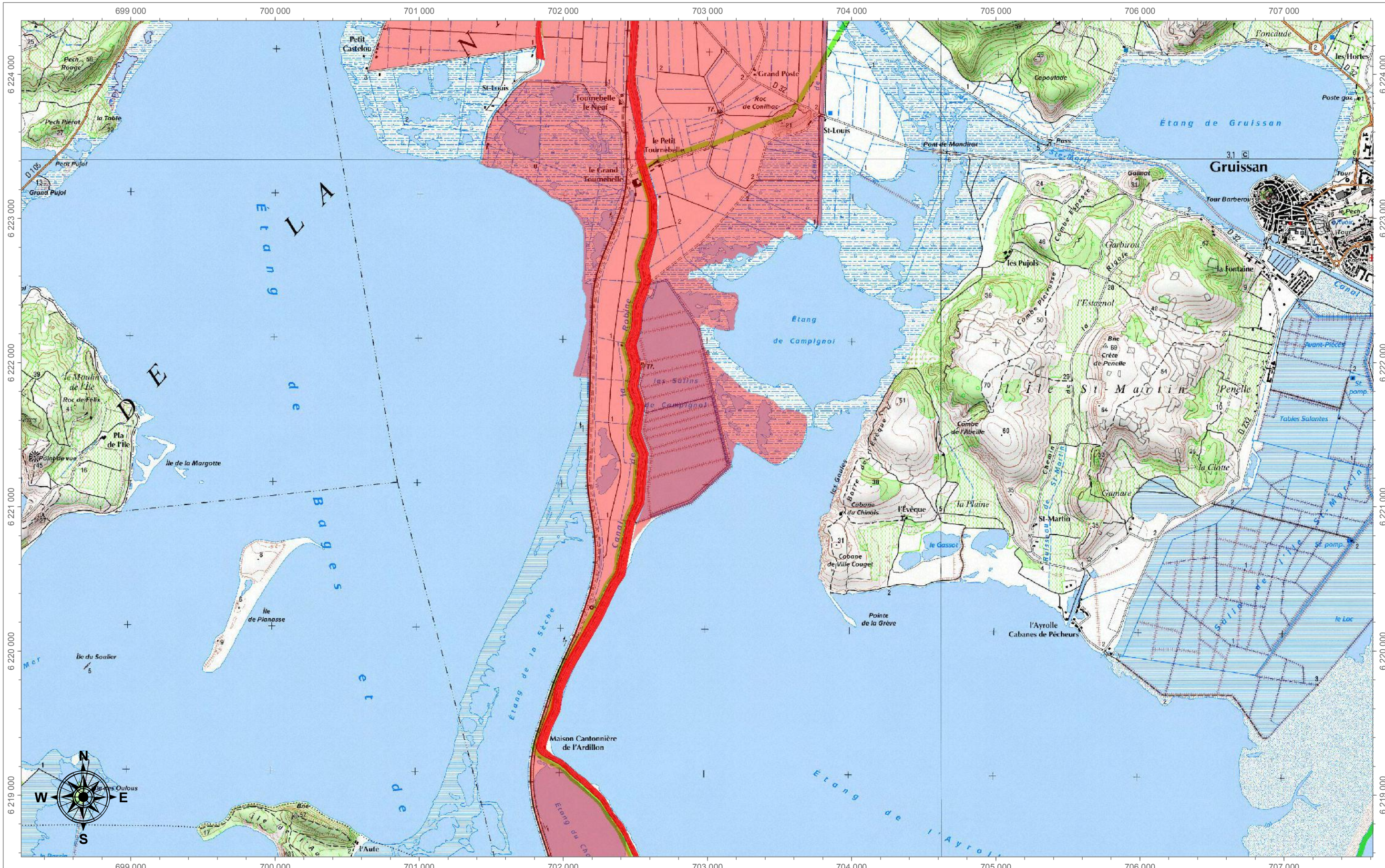
Légende de la carte

- Site classé des paysages du canal du Midi
- Site classé du canal du Midi

1 : 25 000^{ème} au format A3

0 250 500 1 000 1 500 m

Projection : RGF93 - Lambert93
Carroyage : RGF93 - Lambert93 - Unité : Mètres
Sources :
Fond cartographique : ©IGN, SCAN25 R.2015
Données : ©DREAL Occitanie
Réalisé le : 03/07/2017
Par : Pyrénées Cartographie, DREAL Occitanie
Nom du document : Atlas_Scan25_A3_HAKIM.mxd



Légende de l'encart

- Page représentée sur la carte
- index des pages de l'atlas
- Départements
- Communes concernées par le site classé des abords du canal du Midi

Légende de la carte

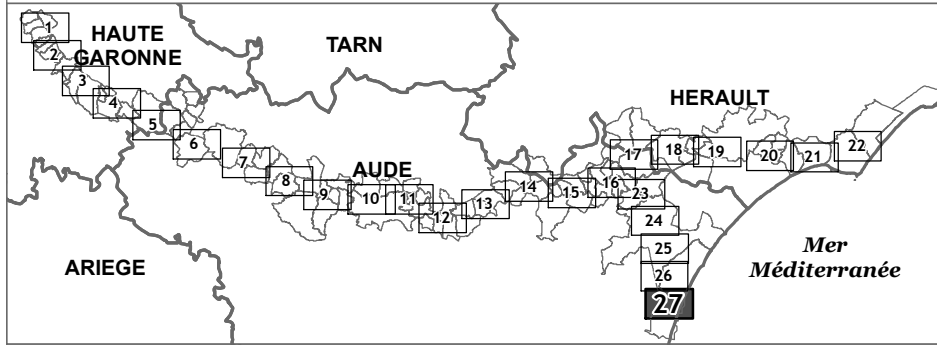
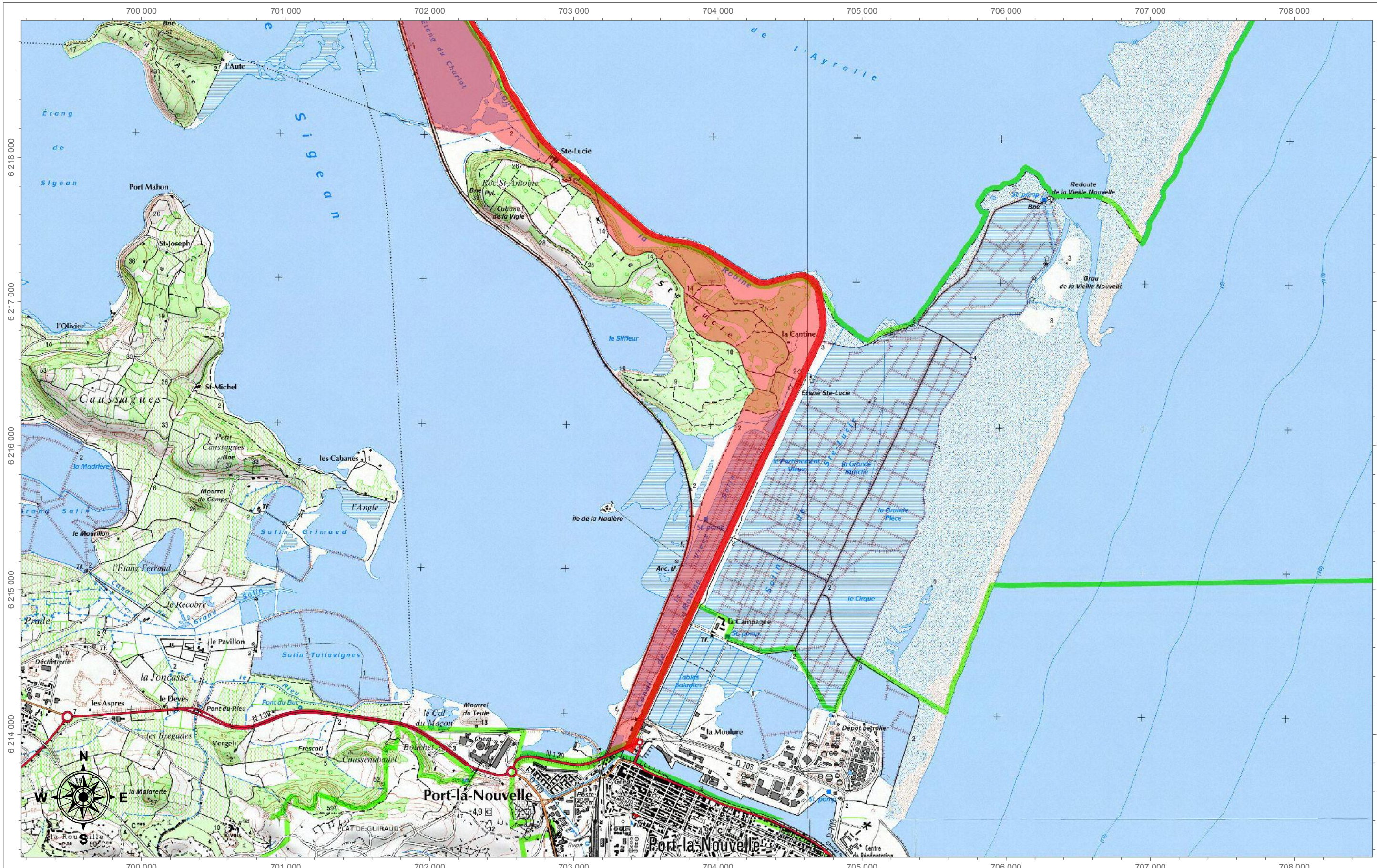
- Site classé des paysages du canal du Midi
- Site classé du canal du Midi

1 : 25 000^{ème} au format A3



Projection : RGF93 - Lambert93
 Carroyage : RGF93 - Lambert93 - Unité : Mètres
 Sources :
 Fond cartographique : ©IGN, SCAN25 R.2015
 Données : ©DREAL Occitanie
 Réalisé le : 03/07/2017
 Par : Pyrénées Cartographie, DREAL Occitanie
 Nom du document : Atlas_Scan25_A3_HAKIM.mxd





Légende de l'encart

- Page représentée sur la carte
- index des pages de l'atlas
- Départements
- Communes concernées par le site classé des abords du canal du Midi

Légende de la carte

- Site classé des paysages du canal du Midi
- Site classé du canal du Midi

1 : 25 000^{ème} au format A3



Projection : RGF93 - Lambert93
Carroyage : RGF93 - Lambert93 - Unité : Mètres
Sources :
Fond cartographique : ©IGN, SCAN25 R.2015
Données : ©DREAL Occitanie
Réalisé le : 03/07/2017
Par : Pyrénées Cartographie, DREAL Occitanie
Nom du document : Atlas_Scan25_A3_HAKIM.mxd




RÉPUBLIQUE FRANÇAISE

Ministère de la transition écologique
et solidaire

Huf
Catherine MASSOLA

Ampliation certifiée conforme
Pour le Secrétaire Général du Gouvernement



Décret du 25 SEP. 2017

portant classement, parmi les sites des départements de l'Aude, de la Haute-Garonne et de l'Hérault, des paysages du canal du Midi, sur le territoire des communes d'Alzonne, Argeliers, Argens-Minervois, Azille, Badens, Blomac, Bram, Carcassonne, Castelnaudary, Caux-et-Sauzens, Cuxac-d'Aude, Ginestas, Gruissan, Homps, La Redorte, Labastide-d'Anjou, Lasbordes, Marseillette, Mas-Saintes-Puelles, Mirepeisset, Montferrand, Montréal, Moussan, Narbonne, Ouveillan, Paraza, Pennautier, Pexiora, Pezens, Port-la-Nouvelle, Puicheric, Roubia, Sainte-Eulalie, Saint-Marcel-sur-Aude, Saint-Martin-Lalande, Saint-Nazaire-d'Aude, Sallèles-d'Aude, Trèbes, Ventenac-en-Minervois, Villalier, Villedubert, Villemoustaussou, Villepinte et Villesèquelande (Aude), Auzeville-Tolosane, Avignonet-Lauragais, Ayguesvives, Castanet-Tolosan, Deyme, Donneville, Gardouch, Labège, Montesquieu-Lauragais, Montgiscard, Péchabou, Pompertuzat, Ramonville-Saint-Agne, Renneville, Saint-Rome et Vieillevigne (Haute-Garonne), Agde, Béziers, Capestang, Cers, Colombiers, Cruzy, Marseillan, Nissan-lez-Enserune, Olonzac, Poilhes, Portiragnes, Quarante, Vias et Villeneuve-lès-Béziers (Hérault)

NOR : TREL1710007D

Le Premier ministre,

Sur le rapport du ministre d'Etat, ministre de la transition écologique et solidaire,

Vu le code de l'environnement, notamment ses articles L. 123-1 à L. 123-15, L. 341-1 à L. 341-6, R. 123-1, R. 123-2, R. 341-4 et R. 341-5 ;

Vu l'arrêté du ministre, secrétaire d'Etat à l'éducation nationale, en date du 11 décembre 1942, portant inscription à l'inventaire des sites pittoresques du département de l'Aude, de l'ensemble formé à Canet par le moulin fortifié et ses abords ;

Vu l'arrêté du ministre, secrétaire d'Etat à l'éducation nationale, en date du 16 février 1943, portant inscription à l'inventaire des sites pittoresques du département de l'Aude, de l'ensemble du village d'Argens, comprenant les parcelles cadastrales n° 1 à 122 de la section A, ainsi que le sol des voies publiques adjacentes auxdites parcelles ;

Vu l'arrêté du ministre de l'éducation nationale, en date 31 juillet 1945, inscrivant à l'inventaire des sites pittoresques du département de l'Aude le parc du domaine de Saint-Jean ;

LDN° 22 50U 2 6 SEP. 2017

Vu l'arrêté du ministre de l'éducation nationale, en date du 12 janvier 1946, portant inscription à l'inventaire des sites pittoresques du département de l'Hérault, de l'ensemble formé à Agde par l'Hérault (entre le pont du quai du Chapitre et une ligne joignant l'angle nord de la parcelle G.C 376 à l'angle nord de l'embouchure du canal du Midi), par le canal du Midi (entre l'Hérault et le pont du G.C n° 5 et entre l'Hérault et le bassin rond), et par le canalet (du bassin rond à l'Hérault) ainsi que le sol des quais ;

Vu l'arrêté du ministre de l'éducation nationale, secrétaire d'Etat aux Beaux-Arts, en date du 25 mai 1953, portant inscription à l'inventaire des sites pittoresques du département de l'Aude, de l'ensemble constitué à Naurouze, commune de Montferrand, par l'obélisque, l'ancien bassin, le bief, le canal et leurs abords ;

Vu l'arrêté du ministre d'Etat chargé des affaires culturelles, en date du 10 novembre 1966, portant inscription à l'inventaire des sites pittoresques du département de l'Aude, de l'ensemble formé sur les communes de Peyriac-de-Mer, Port-La-Nouvelle et Sigean, par les îles de Sainte-Lucie, de l'Aude, de la Planasse et du Soulié, les plans d'eau environnants et leurs abords ;

Vu l'arrêté du ministre de l'environnement, en date du 4 avril 1997, portant classement, parmi les sites des départements de la Haute-Garonne, de l'Aude et de l'Hérault, du canal du Midi ;

Vu les résultats de l'enquête publique prescrite par arrêté du préfet de la région Midi-Pyrénées, préfet coordonnateur, du 26 février 2015, qui s'est déroulée du 7 avril 2015 au 21 mai 2015 inclus, notamment l'absence de consentement de certains propriétaires ;

Vu la saisine des conseils municipaux de Blomac, Ginestas, Gruissan, Marseillette, Mirepeisset, Montréal, Moussan, Ouveillan, Puicheric, Sainte-Eulalie, Villalier et Villesèquelande (Aude), Deyme, Donneville, Péchabou, Ramonville-Saint-Agne, Saint-Rome et Vieilleville (Haute-Garonne), Cers, Cruzy, Marseillan, Nissan-lez-Enserune, Olonzac, Quarante et Vias (Hérault), par courrier du préfet de la région Midi-Pyrénées, préfet coordonnateur, du 18 mars 2015 ;

Vu les délibérations des conseils municipaux d'Azille du 7 avril 2015, Mas-Saintes-Puelles du 13 avril 2015, Saint-Nazaire-d'Aude du 13 avril 2015, Caux-et-Sauzens du 15 avril 2015, Roubia du 22 avril 2015, Narbonne du 30 avril 2015, Pennautier du 5 mai 2015, Saint-Martin-Lalande du 12 mai 2015, La Bastide-d'Anjou du 18 mai 2015, Montferrand du 18 mai 2015, Sallèles-d'Aude du 18 mai 2015, Bram du 20 mai 2015, Lasbordes du 20 mai 2015, Port-la-Nouvelle du 20 mai 2015, Badens du 21 mai 2015, Carcassonne du 21 mai 2015, Paraza du 21 mai 2015, Pexiora du 21 mai 2015, La Redorte du 26 mai 2015, Argens-Minervois du 28 mai 2015, Saint-Marcel-sur-Aude du 28 mai 2015, Trèbes du 28 mai 2015, Villemoustassou du 28 mai 2015, Pezens du 29 mai 2015, Ventenac-en-Minervois du 1^{er} juin 2015, Homps du 2 juin 2015, Castelnaudary du 3 juin 2015, Cuxac-d'Aude du 4 juin 2015, Alzonne du 8 juin 2015, Villedubert du 16 juin 2015, Argeliers du 17 juin 2015 et Villepinte du 18 juin 2015 (Aude), Pompertuzat du 27 avril 2015, Auzeville-Tolosane du 28 avril 2015, Castanet-Tolosan du 30 avril 2015, Montgiscard du 11 mai 2015, Ayguesvives du 18 mai 2015, Avignonet-Lauragais du 28 mai 2015, Renneville du 28 mai 2015, Gardouch du 9 juin 2015, Labège du 16 juin 2015 et Montesquieu-Lauragais du 23 juin 2015 (Haute-Garonne), Colombiers du 13 avril 2015, Poilhes du 14 avril 2015, Agde du 28 avril 2015, Capestang du 2 juin 2015, Béziers du 23 juin 2015, Portiragnes du 24 juin 2015 et Villeneuve-lès-Béziers du 29 juin 2015 (Hérault) ;

Vu les avis des commissions départementales de la nature, des paysages et des sites de l'Aude et de l'Hérault en date du 7 juillet 2016 et de la Haute-Garonne en date du 11 juillet 2016 ;

Vu l'avis de la commission supérieure des sites, perspectives et paysage en date du 24 février 2017 ;

Le Conseil d'Etat (section des travaux publics) entendu,

Considérant que la conservation des paysages du canal du Midi, sur le territoire des communes d'Alzonne, Argeliers, Argens-Minervois, Azille, Badens, Blomac, Bram, Carcassonne, Castelnaudary, Caux-et-Sauzens, Cuxac-d'Aude, Ginestas, Gruissan, Homps, La Redorte, Labastide-d'Anjou, Lasbordes, Marseillette, Mas-Saintes-Puelles, Mirepeisset, Montferrand, Montréal, Moussan, Narbonne, Ouveillan, Paraza Pennautier, Pexiora, Pezens, Port-la-Nouvelle, Puicheric, Roubia, Sainte-Eulalie, Saint-Marcel-sur-Aude, Saint-Martin-Lalande, Saint-Nazaire-d'Aude, Sallèles-d'Aude, Trèbes, Ventenac-en-Minervois, Villalier, Villedubert, Villemoustaussou, Villepinte et Villesèquelande (Aude), Auzeville-Tolosane, Avignonet-Lauragais, Ayguesvives, Castanet-Tolosan, Deyme, Donneville, Gardouch, Labège, Montesquieu-Lauragais, Montgiscard, Péchabou, Pompertuzat, Ramonville-Saint-Agne, Renneville, Saint-Rome et Vieilleville (Haute-Garonne), Agde, Béziers, Capestang, Cers, Colombiers, Cruzy, Marseillan, Nissan-lez-Enserune, Olonzac, Poilhes, Portiragnes, Quarante, Vias et Villeneuve-lès-Béziers (Hérault) présente, en raison de son caractère pittoresque, un intérêt général au sens de l'article L. 341-1 du code de l'environnement,

Décète :

Article 1^{er}

Sont classés parmi les sites des départements de l'Aude, de la Haute-Garonne et de l'Hérault, sur le territoire des communes d'Alzonne, Argeliers, Argens-Minervois, Azille, Badens, Blomac, Bram, Carcassonne, Castelnaudary, Caux-et-Sauzens, Cuxac-d'Aude, Ginestas, Gruissan, Homps, La Redorte, Labastide-d'Anjou, Lasbordes, Marseillette, Mas-Saintes-Puelles, Mirepeisset, Montferrand, Montréal, Moussan, Narbonne, Ouveillan, Paraza, Pennautier, Pexiora, Pezens, Port-la-Nouvelle, Puicheric, Roubia, Sainte-Eulalie, Saint-Marcel-sur-Aude, Saint-Martin-Lalande, Saint-Nazaire-d'Aude, Sallèles-d'Aude, Trèbes, Ventenac-en-Minervois, Villalier, Villedubert, Villemoustaussou, Villepinte et Villesèquelande (Aude), Auzeville-Tolosane, Avignonet-Lauragais, Ayguesvives, Castanet-Tolosan, Deyme, Donneville, Gardouch, Labège, Montesquieu-Lauragais, Montgiscard, Péchabou, Pompertuzat, Ramonville-Saint-Agne, Renneville, Saint-Rome et Vieilleville (Haute-Garonne), Agde, Béziers, Capestang, Cers, Colombiers, Cruzy, Marseillan, Nissan-lez-Enserune, Olonzac, Poilhes, Portiragnes, Quarante, Vias et Villeneuve-lès-Béziers (Hérault), les paysages du canal du Midi, d'une superficie d'environ 18 281 hectares, délimités comme suit, conformément aux cartes au 1/25 000 et aux plans cadastraux annexés au présent décret.

Le site classé comprend les parcelles cadastrales dont la liste est énoncée, par département, par commune et par feuille de section cadastrale selon un ordre alphabétique.

Il comprend également, sauf exceptions ponctuelles :

- les espaces non cadastrés lorsqu'ils sont bordés de part et d'autre par des parcelles cadastrées classées ;

- les espaces non cadastrés situés entre des parcelles classées et le domaine public fluvial classé par arrêté du 4 avril 1997.

Département de l'Aude

Commune d'Alzonne

Section D - Feuille n° 2 :

Est classé le lit du cours d'eau le Fresquel au droit de la limite sud de la section.

Section E - Feuille n° 1 :

Parcelles : 1, 3, 4, 5, 6, 7, 8, 9, 11, 12, 14, 15, 16, 17, 19, 20, 21, 22, 24, 25, 26, 27, 29, 30, 32, 33, 34, 35, 36, 37, 38, 39, 41, 42, 44, 45, 46, 47, 48*, 53, 255, 256, 259*, 260, 261, 262, 379, 380, 383, 384, 385, 386, 387, 440, 451, 452, 461, 462, 463, 464, 465, 466, 467, 468, 469, 470, 471, 472.

*** Parcelles comprises pour partie :**

Est classée la partie de la parcelle 48 située à l'est d'une ligne droite fictive reliant l'angle sud-ouest de la parcelle 53 à l'angle nord-ouest de la parcelle 387.

Est classée la partie de la parcelle 259 située au sud-ouest d'une ligne droite fictive reliant l'angle est de la parcelle 260 à l'angle nord de la parcelle 466.

Section ZA - Feuille n° 1 :

Est classé le lit du cours d'eau le Fresquel au droit de la parcelle 17.

Section ZC - Feuille n° 1 :

Parcelles : 35, 128, 129, 130, 131, 132, 133, 134, 135.

Section ZD - Feuille n° 1 :

Parcelles : 1, 2, 3, 4, 6, 8, 9, 10, 11, 12, 13, 14, 15, 16, 17, 18, 19, 20*, 22, 23, 24, 25, 26.

*** Parcelles comprises pour partie :**

La parcelle 20 est classée pour sa partie ouest depuis une ligne droite fictive située à 225 mètres de sa limite est et parallèle à celle-ci.

Section ZI - Feuille n° 1 :

Parcelles : 4, 5, 13, 14, 15, 16, 17, 19, 20, 21, 22, 24, 25, 26, 30, 36, 37.

Commune d'Argeliers

Section A - Feuille n° 2 :

Parcelles : 765, 766, 767, 768, 769, 770, 771, 772, 774, 775, 776, 777, 778, 779, 780, 781, 783, 785, 786, 787, 788, 789, 790, 794, 795, 796, 797, 798, 799, 823, 824, 827, 828, 829, 830, 831, 832, 833, 834, 835, 836, 837, 838, 839, 840, 841, 842, 843, 844, 845, 846, 847, 848, 849, 850, 851, 852, 853, 854, 911, 912, 913, 914, 915, 916, 917, 918, 919, 920, 921, 922, 923, 924, 925, 926, 929, 930, 931, 932, 933, 934, 935, 936, 937, 1682, 1723, 2216, 2217, 2280, 2281, 2282, 2283, 2606, 2607, 2895, 2896, 3050.

Section A - Feuille n° 3 :

Parcelles : 1039, 1040, 1041, 1042, 1043, 1044, 1045, 1046, 1047, 1048, 1049, 1050, 1051, 1052, 1053, 1054, 1055, 1056, 1057, 1058, 1059, 1060, 1061, 1062, 1063, 1064, 1065, 1066, 1067, 1068, 1069, 1070, 1071, 1073, 1074, 1075, 1076, 1077, 1078, 1079, 1080, 1081, 1082, 1083, 1084, 1085, 1086, 1087, 1088, 1089, 1090, 1091, 1092, 1093, 1094, 1095, 1096, 1097, 1098, 1099, 1100, 1101, 1102, 1103, 1104, 1105, 1106, 1107, 1108, 1109, 1110, 1115, 1116, 1121, 1122, 1123, 1124, 1125, 1126, 1127, 1128, 1129, 1130, 1131, 1132, 1133, 1134, 1135, 1136, 1137, 1138, 1139, 1140, 1141, 1142, 1143, 1144, 1145, 1146, 1148, 1149, 1150, 1151, 1152, 1153, 1154, 1155, 1156, 1157, 1162, 1163, 1164, 1165, 1166, 1167, 1168, 1169, 1170, 1171, 1172, 1173, 1174, 1175, 1176, 1177, 1178, 1179, 1180, 1181, 1182, 1183, 1184, 1185, 1186, 1187, 1188, 1189, 1190, 1191, 1192, 1193, 1194, 1195, 1196, 1197, 1198, 1199, 1200, 1201, 1202, 1203, 1204, 1205, 1206, 1207, 1208, 1209, 1210, 1211, 1212, 1213, 1214, 1215, 1216, 1217, 1218, 1219, 1220, 1221, 1222, 1223, 1224, 1225, 1226, 1227, 1228, 1229, 1230, 1231, 1232, 1233, 1234, 1235, 1236, 1237, 1238, 1239, 1240, 1241, 1242, 1243, 1244, 1245, 1246, 1247, 1248, 1249, 1250, 1251, 1252, 1253, 1254, 1255, 1256, 1257, 1258, 1259, 1260, 1261, 1262, 1263, 1264, 1265, 1266, 1267, 1268, 1269, 1270, 1271, 1272, 1273, 1274, 1275, 1276, 1278, 1279, 1280, 1281, 1282, 1284, 1285, 1286, 1288, 1289, 1290, 1291, 1293, 1295, 1296, 1297, 1298, 1302, 1303, 1304, 1305, 1306, 1307, 1308, 1309, 1313, 1318, 1319, 1320, 1321, 1322, 1323, 1324, 1325, 1326, 1327, 1328, 1329, 1330, 1331, 1332, 1333, 1334, 1335, 1337, 1338, 1339, 1340, 1341, 1342, 1343, 1344, 1345, 1346, 1347, 1348, 1349, 1350, 1351, 1352, 1353, 1354, 1355, 1356, 1357, 1358, 1359, 1360, 1361, 1362, 1363, 1364, 1365, 1366, 1367, 1368, 1369, 1370, 1371, 1372, 1373, 1374, 1375, 1376, 1377, 1378, 1379, 1380, 1381, 1382, 1383, 1384, 1385, 1386, 1387, 1388, 1389, 1390, 1391, 1392, 1393, 1394, 1395, 1396, 1397, 1398, 1399, 1400, 1401, 1402, 1403, 1404, 1405, 1406, 1407, 1408, 1409, 1410, 1411, 1412, 1413, 1414, 1415, 1416, 1417, 1418, 1419, 1420, 1421, 1422, 1423, 1424, 1425, 1426, 1427, 1428, 1429, 1430, 1431, 1432, 1433, 1434, 1435, 1437, 1438, 1439, 1440, 1441, 1442, 1443, 1444, 1445, 1446, 1447, 1448, 1449, 1450, 1451, 1452, 1453, 1455, 1458, 1459, 1460, 1461, 1462, 1463, 1464, 1465, 1466, 1467, 1468, 1469, 1470, 1471, 1472, 1473, 1474, 1475, 1476, 1477, 1478, 1479, 1480, 1481, 1482, 1483, 1484, 1485, 1486, 1487, 1488, 1489, 1490, 1491, 1492, 1493, 1494, 1495, 1496, 1498, 1499, 1500, 1501, 1502, 1503, 1504, 1505, 1506, 1507, 1508, 1509, 1510, 1511, 1512, 1513, 1518, 1519, 1520, 1521, 1522, 1523, 1524, 1525, 1526, 1527, 1528, 1529, 1530, 1531, 1532, 1533, 1534, 1535, 1536, 1537, 1538, 1539, 1540, 1541, 1542, 1543, 1544, 1545, 1551, 1552, 1556, 1557, 1562, 1570, 1571, 1572, 1573, 1576, 1577, 1583, 1584, 1585, 1586, 1587, 1588, 1589, 1590, 1591, 1592, 1593, 1594, 1595, 1596, 1597, 1598, 1599, 1600, 1601, 1602, 1604, 1605, 1606, 1607, 1608, 1609, 1610, 1637, 1638, 1639, 1640, 1649, 1650, 1651, 1654, 1656, 1662, 1671, 1672, 1715, 1716, 1717, 1718, 1719, 1720, 1721, 1722, 1785, 1786, 1795, 1796, 1799, 1800, 1807, 1816, 1817, 1833, 1834, 1894, 1899, 1903, 1905, 1907, 1912, 1914, 1916, 1918, 1920, 1922, 1923, 1924, 1926, 1930, 1934, 1936, 1938, 1940, 1942, 1944, 1945, 1946, 2098, 2209, 2220, 2221, 2250, 2251, 2259, 2260, 2329, 2330, 2331, 2332, 2333, 2334, 2536, 2537, 2551, 2559, 2561, 2625, 2659, 2660, 2662, 2663, 2664, 2665, 2666, 2667, 2668, 2669, 2761, 2762, 2763, 2764, 2765, 2766, 2770, 2771, 2772, 2775, 2776, 2789, 2790, 2791, 2792, 2812, 2813, 2814, 2815, 2816, 2817, 2818, 2819,

2820, 2821, 2822, 2957, 2958, 2989, 2990, 3030, 3031, 3032, 3099, 3100, 3144, 3145, 3146, 3208, 3209, 3210, 3211, 3212, 3244, 3245.

Section E - Feuille n° 1 :

Parcelles : 710, 711, 712, 713, 714, 715, 716, 717, 718, 719, 720, 722, 723, 724, 725, 726, 727, 729, 730, 731, 732, 733, 734, 735, 736, 737, 738, 739, 740, 742, 743, 744, 745, 746, 747, 751, 753, 755, 757, 758, 759, 760, 761, 762, 763, 764, 765, 766, 767, 768, 769, 770, 771, 899, 924, 925, 926, 927, 929, 931, 932, 934, 935, 936, 937, 938, 939, 940, 941, 942, 943, 944, 945, 946, 947, 948, 949, 950.

Commune d'Argens-Minervois

Le fleuve Aude est classé jusqu'à l'axe de son lit mineur sur les sections C feuille 1, C feuille 2 et C feuille 3.

Section A - Feuille n° 2 :

Parcelles : 123, 124, 125, 126, 127, 128, 129, 130, 131, 132, 133, 134, 135, 136, 137, 138, 139, 140, 141, 142, 143, 144, 145, 146, 147, 148, 149, 150, 151, 152, 153, 154, 155, 156, 157, 158, 159, 160, 161, 162, 163, 164, 165, 166, 167, 168, 169, 170, 171, 172, 173, 174, 175, 176, 177, 178, 179, 180, 181, 182, 183, 184, 185, 186, 187, 188, 189, 190, 191, 192, 193, 194, 195, 196, 197, 198, 199, 200, 201, 202, 203, 204, 205, 206*, 207, 208*, 209, 210, 211, 212, 213, 214, 215*, 216*, 225, 226, 229*, 230, 231, 232, 233, 234, 235, 236, 237, 238, 239, 240, 241, 242, 244, 247, 249, 250, 251, 252, 253, 254, 255, 256, 257, 258, 259, 260, 261, 262, 263, 264, 265, 266, 267, 268, 269, 270, 271, 272, 273, 274, 275, 276, 277, 278, 279, 280, 398, 413, 414, 529, 561, 562, 709, 710, 711.

*** Parcelles comprises pour partie :**

Sont classées les parties des parcelles 206, 208, 215, 216 et 229 situées hors de la partie en eau du lac des Aiguilles.

Section B - Feuille n° 1 :

Parcelles : 3, 4*, 10, 11, 12, 13, 14, 15, 16, 17, 18, 19, 20, 21, 22, 23, 40, 41, 42, 47, 48, 49, 50, 51, 52, 53, 54, 55, 56, 57, 58, 59, 60, 61, 62, 63, 67, 68, 69, 70, 71, 72, 73, 74, 75, 76, 78, 79, 80, 81, 82, 83, 84, 87, 88, 89, 214, 215, 223, 224, 225, 227, 228, 229, 230, 231, 232, 233, 234, 235, 236, 237, 239, 240, 241, 242, 243, 244, 245, 246, 247, 248, 249, 250, 251, 252, 253, 254, 255, 259, 260, 261, 267, 274, 281, 282, 283, 289, 290, 291, 292, 293, 309, 310, 324, 325, 343*, 372*, 381, 382, 383, 390*, 391*.

*** Parcelles comprises pour partie :**

Sont classées les parties des parcelles 343 et 4 comprises au sud d'une ligne droite fictive reliant l'angle nord-est de la parcelle 3 à l'angle sud-est de la parcelle 380 (non comprise).

Sont classées les parties des parcelles 372, 390 et 391 situées au sud d'une ligne droite fictive reliant l'angle nord-est de la parcelle 267 à l'angle sud-ouest de la parcelle 10.

Section C - Feuille n° 1 :

Parcelles : 13, 14, 15, 16, 17, 18, 21, 22, 23, 24, 25, 26, 27, 28, 29, 30, 31, 32, 33, 34, 35, 36, 38, 39, 40, 43, 44, 46, 47, 48, 49, 50, 51, 52, 53, 54, 55, 56, 57, 58, 59, 60, 61, 62, 63, 64, 65, 66, 67, 68, 69, 70, 71, 72, 73, 74, 75, 76, 78, 79, 80, 81, 83, 84, 85, 87, 88, 90, 92, 93, 95, 98, 99, 100, 102, 103, 104, 105, 329, 330, 331, 332, 333, 334, 335, 336, 337, 338, 339, 340, 341, 342, 343,

344, 345, 346, 347, 348, 349, 350, 351, 352, 353, 354, 356, 359, 360, 361, 362, 363, 364, 365, 366, 367, 368, 369, 370, 374, 375, 376, 378, 379, 380, 381, 382, 383, 384, 385, 386, 387, 388, 389, 390, 391, 392, 393, 394, 395, 396, 397, 398, 399, 400, 406, 408, 409, 410, 411, 412, 413, 414, 422, 423, 424, 425, 428, 429, 436, 437, 440, 441, 442, 443, 496, 497, 498, 499, 500, 501.

Section C - Feuille n° 2 :

Parcelles : 106, 116, 117, 118, 119, 120, 121, 131, 132, 133, 134, 135, 136, 137, 138, 139, 140, 141, 142, 143, 144, 145, 146, 147, 148, 149, 150, 151, 152, 153, 154, 155, 156, 157, 158, 159, 160, 161, 162, 163, 164, 165, 166, 167, 168, 169, 170, 171, 172, 173, 174, 175, 176, 177, 178, 179, 180, 181, 182, 185, 186, 187, 188, 189, 190, 191, 192, 193, 194, 195, 196, 197, 198, 199, 200, 201, 202, 203, 204, 207, 208, 209, 210, 211, 212, 213, 214, 215, 216, 217, 218, 219, 220, 221, 222, 223, 224, 225, 226, 227, 228, 229, 230, 326, 327, 328, 372, 373, 402, 403, 404, 405, 432, 433, 434, 435, 446, 458, 472, 495, 510, 524.

Section C - Feuille n° 3 :

Parcelles : 231, 232, 233, 234, 235, 236, 237, 238, 239, 240, 241, 242, 243, 244, 245, 246, 247, 248, 249, 250, 251, 252, 253, 254, 255, 256, 257, 258, 259, 260, 261, 262, 263, 264, 265, 266, 267, 268, 269, 270, 271, 272, 273, 274, 275, 277, 278, 279, 280, 281, 282, 283, 284, 285, 286, 287, 288, 289, 290, 291, 292, 293, 294, 295, 296, 297, 298, 299, 300, 301, 302, 303, 304, 305, 306, 307, 308, 309, 310, 311, 312, 313, 314, 315, 316, 317, 318, 319, 320, 321, 322.

Commune d'Azille

Section A - Feuille n° 4 :

Parcelles : 1646, 1647, 1648, 1661, 1662, 1733, 1890, 1892, 2001, 2003, 2135*, 2427, 2428, 2429*, 2430, 2431, 2432, 2433*.

*** Parcelles comprises pour partie :**

Sont classées les parties des parcelles 2135, 2429 et 2433 situées au sud d'une ligne droite fictive, d'environ 75 mètres de longueur et perpendiculaire à la limite est de la section depuis un point situé à une distance de 490 mètres de l'angle sud-est de la parcelle 2430, puis d'une ligne fictive qui suit la limite du plan d'eau du lac de Jouarres.

Section B - Feuille n° 1 :

Parcelles : 122, 123, 124.

Section B - Feuille n° 2 :

Parcelles : 329, 330, 331, 332, 333, 334, 335, 336, 337, 338, 339, 340, 341, 342, 343, 344, 345, 346, 347, 354, 355, 356, 357, 358, 359, 362, 363, 364, 365, 366, 367, 368, 369, 372, 373, 374, 375, 376, 378, 379, 380, 381, 382, 383, 386, 387, 389, 393, 394, 395, 396, 397, 398, 399, 402, 403, 405, 407, 409, 411, 414, 415, 418, 419, 646, 647, 648, 650, 651, 652, 653, 654, 655, 656, 686, 700, 709, 744, 745, 751, 752, 771, 772, 773, 774, 775, 776, 805, 806, 807, 808, 820, 821, 851, 921, 922, 950, 953, 955, 956, 957, 985, 986, 1027, 1037, 1038.

Section B - Feuille n° 3 :

Parcelles : 427, 428, 429, 431, 433, 434, 435, 437, 441, 442, 443, 444, 445, 446, 448, 450, 451, 452, 453, 454, 455, 460, 461, 462, 463, 464, 465, 466, 473, 496, 499, 500, 505, 506, 513, 516, 517, 518, 520, 521, 523, 524, 526, 527, 529, 531, 533, 534, 535, 536, 538, 539, 540, 541, 601, 603, 608, 609, 610, 611, 612, 613, 614, 615, 623, 630, 660, 661, 674, 685, 696, 697, 698, 719,

720, 721, 722, 723, 724, 725, 726, 727, 728, 729, 730, 731, 732, 733, 761, 769, 770, 803, 804, 822, 823, 824, 825, 826, 827, 828, 829, 830, 831, 832, 833, 865, 866, 867, 868, 869, 870, 901, 914, 915, 916, 925, 926, 927, 928, 929, 930, 943, 959, 960, 969, 970, 971, 972, 973, 1017, 1019, 1020, 1021, 1033, 1034, 1039, 1040.

Commune de Badens

Section D - Feuille n° 1 :

Parcelles : 108, 109, 110, 111, 112*, 113, 114, 115, 116, 117, 145*, 150, 152, 153, 154.

*** Parcelles comprises pour partie :**

La parcelle 112 est classée pour sa partie située au sud d'une ligne droite fictive tracée dans le prolongement de la limite nord de la parcelle 113, jusqu'à la limite ouest de la parcelle 111.

La parcelle 145 est classée pour sa partie située au sud d'une ligne droite fictive reliant l'angle nord-est de la parcelle 217 (non comprise) à l'angle sud-ouest de la parcelle 116.

Commune de Blomac

Section A - Feuille n° 2 :

Parcelles : 164, 166, 168, 169, 170, 171, 172, 174, 175, 247, 250, 251, 465, 466, 467, 468, 499, 791, 792, 793, 794, 795, 796, 797, 798, 801, 802, 805, 806, 807, 808.

Section A - Feuille n° 3 :

Parcelles : 369*, 376, 382, 384, 386, 391, 392, 393, 394, 395, 397, 432, 444, 507, 516, 517, 568, 570, 611, 612, 684, 685, 686, 687, 688, 689, 690, 691, 692, 693, 694, 695, 696, 697, 698, 699, 700, 701, 702, 703, 704, 705, 787, 788, 789, 790.

Parcelle comprise pour partie :

La parcelle 369 est classée pour la partie au nord d'une ligne droite fictive reliant l'angle sud-est de la parcelle 689 à l'angle sud-ouest de la parcelle 376.

Section B - Feuille n° 1 :

Parcelles : 6, 8, 9, 12, 13, 14, 15, 16, 17, 18, 19, 20, 21, 24, 25, 26, 27, 28, 29, 36, 37, 53, 54, 55, 56, 62, 63, 65, 66, 68, 88, 89, 90, 91, 92, 93, 94, 95, 96, 97, 98, 99, 233, 234, 236, 237, 238, 242, 243, 244, 247, 248, 249, 254, 255, 256, 257, 272, 281, 282, 283, 284, 285, 286, 287, 310, 311, 313, 314, 315, 316, 334, 335, 343, 344, 345, 346, 347, 348, 363, 364, 365, 366, 392, 393, 394, 395, 396, 397, 398, 399, 400, 401, 402, 403.

Section B - Feuille n° 2 :

Parcelles : 103, 104, 105, 106, 107, 108, 109, 110, 111, 112, 113, 114, 115, 116, 117, 136, 137, 217, 218, 219, 220, 222, 223, 224, 225, 226, 227, 228, 229, 230, 250, 359, 360, 379, 380, 381, 382, 383.

Commune de Bram

Section BB - Feuille n° 1 :

Parcelles : 3, 6, 7, 9, 11, 12, 13, 14, 15, 16, 17.

Section BI - Feuille n° 1 :

Parcelles : 1, 2, 3, 4, 5, 6, 7, 8, 9, 10.

Section BK - Feuille n° 1 :

Parcelles : 1, 2, 3, 4, 5, 6, 7.

Section BL - Feuille n° 1 :

Parcelles : 1, 3, 4, 7, 8, 9, 10, 13, 14, 15, 16, 17, 18, 19, 20, 21, 22, 24, 25, 26, 27, 28, 29, 30, 31.

Section BM - Feuille n° 1 :

Parcelles : 6, 7, 8, 9, 13, 15, 16, 19, 20, 21, 22, 23, 24, 25, 29, 30, 31, 32, 33, 34, 35, 36, 37, 38, 39, 40, 41, 42, 43, 44, 45, 46, 47.

Section BN - Feuille n° 1 :

Parcelles : 1, 2, 3, 11, 12, 13, 14, 15, 16, 17, 18, 19, 20, 21, 22, 23.

Section BO - Feuille n° 1 :

Parcelles : 1, 2, 3, 4, 5, 6, 7, 8.

Section BP - Feuille n° 1 :

Parcelles : 1, 2, 3, 4, 5, 7, 8, 9, 10, 11, 12, 13, 14, 15, 16, 17.

Section BR - Feuille n° 1 :

Parcelles : 23, 24, 25, 26, 27, 28, 29, 30, 31, 32, 33, 34, 35, 36, 37, 38, 39, 41, 42.

Section BT - Feuille n° 1 :

Parcelles : 1, 3, 4, 5, 6, 7, 8, 9, 10, 11, 14, 15, 16, 18, 19, 20, 21, 22, 23, 24, 30, 31, 32, 33, 34, 35, 36, 37, 38, 39, 40, 41.

Le lit de la rivière le Fresquel est classé au droit de la parcelle 30.

Section BV - Feuille n° 1 :

Parcelles : 1, 2, 3, 4, 5, 6, 7, 8, 9, 10, 12, 13, 14, 15, 16, 17, 18, 19, 20, 21, 22, 23, 24, 25, 26, 27, 33, 34, 35, 36, 37, 38, 39.

Section BW - Feuille n° 1 :

Parcelles : 8, 9.

Commune de Carcassonne

Section CD - Feuille n° 1 :

Parcelles : 39, 40, 41, 42, 43, 44, 45, 46, 47, 48, 49, 50, 51, 52, 53, 54, 55, 56, 57, 58, 59, 60, 61, 62, 63, 64.

Section CE - Feuille n° 1 :

Parcelles : 1, 2, 3, 4, 5, 6, 7, 8, 9, 10, 11, 12, 13, 14, 15, 16, 17, 18, 19, 20, 21, 22, 23, 36, 37, 39, 40, 41, 42, 43, 44, 45, 216.

Section CH - Feuille n° 1 :

Parcelles : 1, 2, 4, 5, 6, 7, 8, 9, 11, 12, 13, 14, 15, 16, 17, 18, 19, 20, 21, 22, 24, 25, 26, 27, 28, 29, 30, 31, 32, 33, 34, 35, 36, 37, 39, 40, 42, 43, 44, 45, 46, 47, 48, 49, 50, 51, 55, 56.

Section CV - Feuille n° 1 :

Parcelles : 3, 4, 5, 6, 7, 8, 12, 27, 28, 29, 30, 31, 32, 93, 94, 95, 96, 97, 98, 99, 100, 101, 102, 103, 104, 105.

Section CW - Feuille n° 1 :

Parcelles : 2, 15, 17, 34, 35, 61, 67, 68, 71, 74, 75, 76, 77, 78, 79, 80, 81, 84, 85, 99, 100, 107, 130, 131, 153, 154, 155, 156, 157, 159, 161, 163, 166, 168, 175, 176.

Section CY - Feuille n° 1 :

Parcelle : 686*.

***Parcelle comprise pour partie :**

La parcelle 686 est classée sur une bande de 35 mètres de profondeur à partir de sa limite bordant le canal du Midi.

Section IO - Feuille n° 1 :

Parcelles : 1, 2, 19, 20, 21, 32.

Section IP - Feuille n° 1 :

Parcelles : 1, 2, 3, 4, 5, 6, 7, 8, 9, 10, 11.

Section IR - Feuille n° 1 :

Parcelles : 1, 2, 3, 4, 5, 6, 7, 8, 9, 10, 11, 12, 13, 14, 15, 16, 17.

Section IT - Feuille n° 1 :

Parcelles : 22, 23.

Section IV - Feuille n° 1 :

Parcelles : 1, 27, 31, 32, 33, 34, 42, 44, 46, 48, 50, 51, 52, 53, 54, 56, 57.

Section IW - Feuille n° 1 :

Parcelle : 1.

Section KV - Feuille n° 1 :

Parcelles : 21*, 22*, 23*, 24*, 41*.

***Parcelles comprises pour partie :**

Les parcelles 21, 22, 23 et 24 sont classées sur une bande d'une largeur de 35 mètres depuis la limite cadastrale bordant le canal du Midi sur toute la traversée de la section.

La parcelle 41 et l'espace non cadastré jusqu'en limite nord de la section sont classés, pour leur partie située à moins de 35 mètres de la limite du domaine public fluvial du canal du Midi.

Section KW - Feuille n° 1 :

Parcelle : 44*.

*** Parcelle comprise pour partie :**

La pointe sud-est de la parcelle 44 est classée pour sa partie située à moins de 35 mètres de la limite du domaine public fluvial.

L'espace non cadastré est classé, pour sa partie située à moins de 35 mètres de la limite du domaine public fluvial.

Section KX - Feuille n° 1 :

Parcelles : 1, 2.

Est classé l'espace non cadastré situé à 35 mètres de la limite de la parcelle 2 de la section KZ feuille 1.

Section KY - Feuille n° 1 :

Parcelles : 1, 2, 3, 4, 5, 6, 7, 8, 9, 14.

Section KZ - Feuille n° 1 :

Parcelles : 1, 2, 3, 4, 5, 6, 7, 9, 10, 11, 12.

Est classée la voie non cadastrée située entre les parcelles 1, 2, 3, 4, 5, 6, 7, 10, 11, 12 et la limite de section.

Commune de Castelnaudary

Section AN - Feuille n° 1 :

Parcelle : 133.

Section AS - Feuille n° 1 :

Parcelles : 77*, 80*, 89*, 90, 91, 94, 95*, 96*, 99*, 100*, 101*, 163*.

*** Parcelles comprises pour partie :**

Les parcelles 77, 80, 89, 95, 96, 99, 100, 101 et 163 sont classées sur une bande de 30 à 35 mètres de profondeur depuis la limite cadastrale bordant le canal du Midi.

Section BB - Feuille n° 1 :

Parcelles : 26, 27, 28, 29, 37, 38.

Section YV - Feuille n° 1 :

Parcelles : 1, 2, 3, 4, 5, 6, 7, 8.

Section YW - Feuille n° 1 :

Parcelles : 15, 19, 26*, 38, 59*, 63*, 64*, 65, 66, 67*, 70*, 99, 100, 101, 102.

***Parcelles comprises pour partie :**

Les parcelles 59, 63, 64, 67 et 70 sont classées sur une bande de 35 mètres de profondeur à partir de la limite du domaine public fluvial.

La parcelle 26 est classée sur une bande de 35 mètres de profondeur à partir de sa limite nord-est.

Section YX - Feuille n° 1 :

Parcelles : 2, 4, 5, 6, 7, 8, 9, 10, 11, 12, 13, 14, 15, 16, 18, 34, 35, 37, 38, 39, 40, 41, 43, 44, 46, 47, 48, 52, 53, 54, 55, 65, 66, 68, 69, 70, 71, 72, 74, 75, 76, 77, 78, 79, 80.

La route départementale 6113 est classée à l'est d'une ligne droite fictive reliant l'angle sud de la parcelle 79 à l'angle nord de la parcelle 1 de la section YV feuille 1.

Section ZI - Feuille n° 1 :

Parcelles : 1, 2, 4, 5, 6, 7, 8, 9, 10, 35, 36, 54, 55, 56, 57, 63, 64.

Section ZK - Feuille n° 1 :

Parcelles : 2, 3, 4, 6, 7, 8, 9, 10, 11, 12, 13, 14, 15, 23, 25, 26, 27, 28, 29, 30, 31, 32, 33.

Section ZL - Feuille n° 1 :

Parcelles : 9, 11, 12, 13, 14, 15, 24, 25, 33*, 34, 35, 36, 38, 39, 40, 42, 43, 55, 56, 65, 69, 71, 73, 75, 77, 79, 82, 89, 90, 93*, 95, 96, 97, 98, 99, 100, 101, 102, 103, 104, 105, 106, 107, 108, 109, 110, 113, 114, 115, 116.

***Parcelles comprises pour partie :**

Les parcelles 33 et 93 sont classées pour leur partie située au sud d'une ligne droite fictive reliant l'angle nord-est de la parcelle 90 à l'angle nord-ouest de la parcelle 34.

Commune de Caux-et-Sauzens

Section AK - Feuille n° 1 :

Parcelles : 1, 2, 3, 5, 6, 7, 8, 9, 10, 12, 13, 14, 15, 16, 17.

Section AL - Feuille n° 1 :

Parcelles : 1, 2, 3, 4, 5, 6, 7, 8, 9, 10, 11, 12, 13, 14, 15, 16, 17, 18, 38*, 39, 40*, 41, 42, 43, 44, 45.

***Parcelles comprises pour partie :**

La parcelle 38 est classée pour la partie située à l'est d'une ligne droite fictive perpendiculaire à la limite sud de la parcelle 16, à une distance de 20 mètres de l'angle sud-est de cette dernière.

La parcelle 40 est classée pour la partie située au sud d'une ligne droite perpendiculaire à sa limite ouest, à une distance de 83 mètres de son angle sud-ouest.

Section AM - Feuille n° 1 :

Parcelles : 1, 2, 3, 4, 5, 6, 7, 9, 10, 11, 12, 13, 14, 15, 16, 17, 19, 20, 21, 22.

Section AN - Feuille n° 1 :

Parcelles : 1, 3, 5, 6, 7, 8, 9, 10, 16, 17, 18, 19, 20, 21, 22.

Section AP - Feuille n° 1 :

Parcelles : 1, 4, 5, 6, 7, 8, 9, 10, 12, 13, 14, 16, 17, 18, 19, 20, 21, 22, 23, 24, 25, 26, 27, 28, 29, 30.

Section AV - Feuille n° 1 :

Parcelles : 1, 2, 3, 4, 5, 6, 7, 8, 9, 10, 11, 12, 13, 14, 15, 16, 17, 18, 19, 20, 21, 22, 23, 24, 25, 26, 27, 29, 30, 31, 32, 33, 34, 35, 36, 37.

Section AW - Feuille n° 1 :

Parcelles : 1, 2, 3, 4, 5, 6, 7, 8, 9, 10, 11, 12, 13, 14, 15, 18, 19, 20, 21, 22, 23, 24, 25, 26, 27, 28, 29, 30, 31, 32, 33, 34, 35, 36, 37, 38, 39, 40, 41, 42, 43, 44, 45, 47, 49.

Section AX - Feuille n° 1 :

Parcelles : 1, 2, 3, 4, 5, 6, 7, 8, 9, 10, 11, 12, 13, 14, 15, 16, 17, 18, 19, 20, 21, 22, 23, 24, 25, 26, 27, 28, 29, 30, 31, 32, 33, 34, 35, 36, 37, 38, 39, 40, 41, 42, 43, 44, 45, 46, 47, 49, 50, 51, 52, 53, 54, 55, 56, 57, 58, 59, 60, 61, 62, 63, 64, 65, 66.

Section AY - Feuille n° 1 :

Parcelles : 1, 2, 3, 4, 5, 6, 7, 8, 9, 28, 29, 87, 88, 89, 90, 91.

Section AZ - Feuille n° 1 :

Parcelles : 2, 3, 4, 5, 6, 7, 8, 9, 10, 11, 12, 13, 14, 15, 16, 17, 18, 19, 20, 21, 22, 23, 24, 25, 26, 27, 41, 42, 43, 44, 45, 46, 47, 48, 49, 50, 51, 52, 53, 54, 55, 56, 57, 58.

Commune de Cuxac-d'Aude

Le fleuve Aude est classé jusqu'à l'axe de son lit mineur sur les sections DA feuille 1, CY feuille 1, BC feuille 1, BA feuille 1 et AY feuille 1.

Section AY - Feuille n° 1 :

Parcelles : 132, 133, 134, 135, 136, 137, 138, 139, 140, 141, 142, 143, 144, 145, 146, 147, 151.

Section AZ - Feuille n° 1 :

Parcelles : 1, 2, 3, 4, 5, 6, 7, 8, 9, 10, 11, 12, 13, 14, 15, 16, 17, 18, 19, 20, 21, 22, 23, 24, 25, 26, 27, 28, 29, 30, 31, 32, 33, 34, 35, 36, 37, 38, 39, 40.

Section BA - Feuille n° 1 :

Parcelles : 1, 2, 3, 4, 5, 6, 7, 8, 9, 10, 11, 12, 13, 14, 15, 16, 17, 18, 19, 20, 21, 22, 23, 24, 25, 26, 27, 28, 29, 30, 31, 32, 33, 35, 36, 37, 38, 39, 40, 41, 42, 43, 44, 45, 46, 50, 51, 52, 53, 54, 55, 56, 57, 58, 59, 61, 62, 63, 64, 65, 66, 67, 68, 69, 72, 73, 74, 76, 77, 78, 79, 80, 81, 82, 83, 84, 85, 86, 87, 88, 89, 90, 91, 92, 93.

Section BC - Feuille n° 1 :

Parcelles : 67, 68, 69, 70, 71, 72, 74, 75.

Section CW - Feuille n° 1 :

Parcelles : 44*, 45, 46, 47, 105, 106, 107, 155.

***Parcelle comprise pour partie :**

La parcelle 44 est classée pour sa partie située à l'ouest d'une ligne droite fictive tracée dans le prolongement de la limite est de la parcelle 47.

Section CX - Feuille n° 1 :

Parcelles : 1, 2, 3, 4, 5, 6, 7, 8, 9, 10, 11, 12, 13, 14, 15, 16, 17, 18, 19, 20, 22, 23, 24, 26, 27, 28, 29, 30, 31, 32, 34, 35, 36, 37, 39, 40, 41, 44, 45.

Section CY - Feuille n° 1 :

Parcelles : 1, 2, 3, 4, 5, 6, 7, 8, 9, 10, 11, 12, 13, 14, 15, 16, 17, 18, 19, 20, 21, 22, 23, 24, 25, 26, 27, 28, 29, 30, 31, 32, 33, 34, 35, 38, 39, 40, 41, 42, 43, 44, 45, 46, 47, 48, 49, 50, 51, 52, 53, 54, 55, 56, 57, 58, 59, 60.

Section CZ - Feuille n° 1 :

Parcelles : 1, 2, 3, 4, 5, 6, 7, 8, 9, 10, 11, 12, 13, 14, 15, 16, 17, 18, 19, 20, 21, 22, 23, 24, 25, 26, 27, 28, 30, 31, 32, 33, 34, 35, 36, 37, 38.

Section DA - Feuille n° 1 :

Parcelles : 1, 2, 3, 5, 6, 7, 8, 9, 12, 13, 14, 15, 16, 19, 20, 21, 22, 23, 24, 25, 26, 27.

Section DB - Feuille n° 1 :

Parcelles : 3, 4, 5, 6, 7, 9, 10.

Commune de Ginestas

Section AL - Feuille n° 1 :

Parcelles : 2, 4, 5, 6, 7, 8, 9, 10, 11, 14, 26, 87*.

*** Parcelle comprise pour partie :**

La parcelle 87 est classée à l'exception des parties suivantes :

- une partie située à l'ouest de la parcelle 86, entre une ligne droite fictive tracée dans le prolongement de la limite sud de la parcelle 86 sur 58 mètres, à partir de ce point une ligne droite fictive perpendiculaire jusqu'à la limite nord de la parcelle 87, une ligne droite fictive dans le prolongement de la limite nord de la parcelle 86, jusqu'à la limite nord de la parcelle 87.
- une partie située entre la limite sud-ouest de la parcelle 3 et la limite de section.

Section B - Feuille n° 1 :

Parcelles : 50, 51, 52, 53, 54, 55, 56, 57, 58, 59, 60, 61, 62, 63, 64, 65, 66, 67, 68, 69, 73, 75, 76, 77, 78, 79, 80, 81, 82, 83, 84, 85, 86, 87, 88, 93, 386, 387, 388, 395, 410, 411, 550, 551.

Section C - Feuille n° 2 :

Parcelles : 464, 466, 467, 468, 469, 470, 471, 472, 473, 474, 475, 476, 477, 478, 479, 480, 481, 482, 483, 484, 485, 486, 487, 490, 492, 493, 494, 495, 498, 500, 501, 502, 504, 505, 506, 507, 508, 531, 534, 535, 537, 544, 545, 662, 663, 664, 665, 910, 962.

Commune de Gruissan

Le canal de la Réunion est classé sur les sections AK feuille 1 et AL feuille 1.

Section AK - Feuille n° 1 :

Parcelles : 1, 2, 3, 4, 6, 7, 11, 12, 13, 14, 15, 16, 17, 19, 20, 23, 24, 25, 26, 27, 28, 29, 30, 31, 32, 36, 37, 38, 39, 40, 41, 42, 43, 45, 46, 58, 59, 60, 61, 62, 63, 65, 66, 67, 68, 69, 70, 71, 72.

Section AL - Feuille n° 1 :

Parcelle : 10.

Commune de Homps

Le fleuve Aude est classé jusqu'à l'axe de son lit mineur sur la section AD feuille 1.

Section AB - Feuille n° 1 :

Parcelles : 13*, 14*.

*** Parcelles comprises pour partie :**

La parcelle 13 est classée sur une bande de 35 mètres de profondeur à partir de sa limite nord.

La parcelle 14 est classée à l'est d'une ligne droite fictive perpendiculaire à sa limite sud, à 22 mètres de son angle sud-ouest, d'une longueur de 45 mètres, puis d'une ligne droite fictive parallèle à sa limite sud, sur une longueur de 15 mètres, et une ligne droite fictive parallèle à la limite ouest sur une longueur de 50 mètres, à partir de ce point, une ligne fictive perpendiculaire qui rejoint la limite ouest de la parcelle 13.

Section AC - Feuille n° 1 :

Parcelles : 11, 13, 14, 15, 16, 17, 18, 19, 20, 21, 22, 23*, 24*.

*** Parcelles comprises pour partie :**

Les parcelles 23 et 24 sont classées à l'est d'une ligne droite fictive perpendiculaire à la route bordant la parcelle 24 et rejoignant un point situé sur la limite nord de la parcelle 23, à 46 mètres à l'est de l'angle sud-est de la parcelle 13.

Section AD - Feuille n° 1 :

Parcelles : 1, 2, 3, 4, 5, 6, 7, 8, 9, 10, 11, 12, 13, 14, 15, 16, 17.

Section AN - Feuille n° 1 :

Parcelles : 1, 2, 3, 4, 82, 83, 84, 85, 86, 87, 88, 89, 90.

Section AO - Feuille n° 1 :

Parcelles : 2, 3, 26, 27, 34, 35, 36, 37, 38, 39, 53, 54, 55, 56, 57*, 58, 68, 69, 70, 71.

*** Parcelle comprise pour partie :**

La parcelle 57 est classée à l'ouest d'une ligne droite fictive reliant l'angle sud-est de la parcelle 58 à l'angle nord-est de la parcelle 56.

Section AP - Feuille n° 1 :

Parcelle : 23.

Section AV - Feuille n° 1 :

Parcelles : 1, 5, 6, 7, 8, 9, 10, 11, 12.

Commune de Labastide-d'Anjou

Section AD - Feuille n° 1 :

Parcelles : 1, 2, 3, 4, 5, 6, 7, 8, 9, 10, 12, 13, 14, 15, 16, 18, 19, 20, 22, 23, 24, 25, 26, 27, 29, 30,

32, 39, 41, 46, 47, 48, 49, 50, 51, 52, 53, 54, 55, 56, 57, 58, 59.

Section AH - Feuille n° 1 :

Parcelles : 2, 3, 4, 9, 13, 14, 15, 16, 17, 18, 19, 20, 21, 23, 24, 25, 26, 27, 28, 29, 30, 31, 32, 34, 35, 38, 39, 40, 41, 52, 53.

Section ZB - Feuille n° 1 :

Parcelles : 2, 3, 4, 5, 6, 7, 9, 11, 58, 60, 65, 66, 67, 72, 73, 74, 75, 76.

Section ZH - Feuille n° 1 :

Parcelle : 45.

Commune de La Redorte

Section A - Feuille n° 2 :

Parcelles : 769, 770, 772, 773, 1378, 1379.

Section A - Feuille n° 3 :

Parcelles : 864, 867, 869, 870, 871, 872, 873, 874, 875, 881, 882, 883, 884, 886, 887, 889, 890, 891, 892, 893, 899, 901, 902, 904, 906, 911, 913, 914, 917, 918, 919, 920, 921, 936, 937, 938, 939, 940, 941, 942, 943, 944, 945, 946, 947, 948, 955, 956, 957, 958, 959, 962, 963, 964, 965, 966, 967, 968, 969, 970, 971, 972, 1020, 1161, 1162, 1188, 1236, 1243, 1245, 1246, 1249, 1250, 1251, 1252, 1253, 1254, 1255, 1272, 1273, 1284, 1285, 1286, 1287, 1288, 1289, 1292, 1296, 1297, 1298, 1336, 1337, 1338, 1339, 1343, 1376, 1377, 1380, 1381, 1382, 1383, 1391, 1392, 1393, 1394, 1401, 1405, 1429, 1444, 1445, 1446, 1479, 1480, 1481, 1482, 1483, 1544, 1545, 1546, 1574, 1604, 1645, 1709, 1710, 1757, 1758, 1759, 1760, 1761, 1762, 1802, 1803, 1804, 1805, 1806, 1818, 1819, 1820.

Le lit de la rivière Argent Double est classé sur toute la feuille.

Section B - Feuille n° 1 :

Parcelles : 14, 15, 16, 17, 18, 19, 20, 21, 22, 23, 24, 25, 26, 27, 28, 29, 30, 32, 33, 34, 35, 36, 37, 38, 39, 40, 41, 42, 43, 44, 45, 46, 47, 48, 49, 50, 53, 54, 55, 56, 57, 58, 59, 60, 61, 64, 65, 66, 107, 108, 109, 110, 111, 117, 118, 119, 120, 121, 122, 123, 124, 125, 126, 127, 128, 129, 130, 131, 132, 133, 134, 146, 147, 148, 149, 150, 151, 152, 153, 154, 155, 157, 158, 159, 160, 161, 162, 163, 164, 165, 166, 167, 168, 169, 172, 173, 174, 175, 176, 177, 178, 179, 180, 181, 182, 183, 184, 185, 186, 187, 188, 189, 190, 192, 193, 194, 195, 196, 199, 200, 201, 202, 203, 204, 205, 206, 207, 208, 209, 210, 211, 212, 213, 214, 215, 216, 217, 218, 219, 220, 221, 222, 223, 224, 225, 226, 227, 228, 229, 230, 231, 232, 233, 236, 237, 238, 239, 241, 242, 244, 249, 250, 286, 287, 288, 289, 290, 291, 292, 293, 294, 295, 296, 297, 298, 299, 300, 301, 302, 303, 304, 305, 307, 308, 309, 310, 311, 312, 313, 314, 319, 320, 321, 322, 323, 324, 325, 326, 327, 328, 329, 330, 332, 333, 334, 335, 336, 337, 338, 339, 340, 341, 342, 343, 344, 345, 346, 347, 348, 349, 350, 351, 352, 353, 354, 355, 356, 357, 358, 359, 360, 361, 362, 363, 364, 365, 366, 367, 369, 370, 371, 372, 373, 374, 375, 376, 377, 378, 379, 380, 381, 382, 383, 384, 385, 386, 387, 388, 389, 390, 391, 392, 393, 394, 395, 396, 397, 398, 399, 400, 401, 402, 403, 404, 405, 406, 407, 408, 409, 410, 411, 412, 413, 414, 415, 416, 417, 418, 419, 420, 421, 422, 423, 424, 739, 762, 763, 765, 766, 781, 782, 791, 792, 793, 794, 795, 796, 801, 802, 803, 804, 826, 827, 829, 868, 916, 917, 956, 988, 990, 992, 995, 997, 998, 999, 1001, 1003, 1004, 1005, 1007, 1009, 1010, 1011, 1047, 1048, 1049, 1050.

Le fleuve Aude est classé jusqu'à l'axe de son lit mineur au droit des parcelles classées sur cette

section.

Section B - Feuille n° 2 :

Parcelles : 476, 477, 478, 479, 480, 481, 482, 483, 484, 485, 486, 487, 488, 489, 490, 491, 492, 493, 494, 495, 496, 497, 498, 499, 500, 501, 502, 503, 504, 505, 506, 507, 508, 509, 510, 511, 512, 513, 514, 515, 516, 517, 518, 519, 520, 521, 523, 526, 527, 528, 529, 530, 531, 532, 533, 534, 535, 536, 537, 538, 539, 566, 567, 568, 569, 592, 593, 595, 596, 597, 598, 599, 600, 601, 602, 603, 604, 605, 606, 607, 609, 610, 611, 612, 613, 614, 625, 639, 640, 653, 655, 738, 745, 746, 747, 757, 758, 759, 783, 786, 787, 790, 800, 866, 867, 1033, 1034, 1035, 1036, 1039, 1040, 1041, 1042, 1043, 1044.

Section C - Feuille n° 2 :

Parcelles : 788, 789, 790, 791, 796, 797, 806, 807, 808, 809, 810, 811, 812, 813, 814, 815, 816, 817, 818, 819, 820, 821, 822, 823, 824, 825, 826, 827*, 828, 830, 831, 832, 833, 834, 835, 836, 837, 838, 839, 840, 841, 842, 843, 844, 845, 846, 847, 848, 849, 850, 851, 1147, 1163, 1164, 1165, 1241, 1256, 1257.

*** Parcelle comprise pour partie :**

La parcelle 827 est classée pour la partie située à l'est d'une ligne droite fictive reliant l'angle sud-ouest de la parcelle 788 à l'angle nord de la parcelle 845.

Commune de Lasbordes

Section AI - Feuille n° 1 :

Parcelles : 1, 2, 3, 5, 6, 7, 8, 9.

Section ZA - Feuille n° 1 :

Parcelles : 43, 45, 141, 142, 143.

Section ZO - Feuille n° 1 :

Parcelles : 35*, 38, 39, 41, 42, 43, 44.

*** Parcelle comprise pour partie :**

La parcelle 35 est classée pour la partie située au sud d'une ligne droite fictive reliant l'angle nord-est de la parcelle 39 à l'angle nord-ouest de la parcelle 38.

Section ZP - Feuille n° 1 :

Parcelles : 1, 2, 3, 4, 10, 11, 12, 13, 14, 15, 16, 17, 18, 20, 21, 22, 23, 24, 25, 26, 27, 28, 29, 31, 33, 34, 47, 48, 49, 50, 51, 52, 53, 54, 55, 57, 59, 64, 65, 66.

Commune de Marseillette

Section A - Feuille n° 1 :

Parcelles : 301, 307, 308, 1053*, 1054*.

*** Parcelles comprises pour partie :**

Les parcelles 1053 et 1054 sont classées pour la partie située au nord d'une ligne droite fictive perpendiculaire à la limite ouest de la parcelle 1053 au niveau de l'angle sud-est de la parcelle

Section A - Feuille n° 2 :

Parcelles : 448, 449, 450, 452, 453, 454, 455, 456, 457, 458, 459, 461, 462, 463, 464, 467, 468, 469, 470, 471, 472, 473, 474, 478, 479, 484, 485, 486, 487, 488, 489, 490, 491, 492, 493, 494, 495, 496, 497, 498, 499, 500, 502, 511, 712, 713, 762, 763, 1110, 1111, 1112, 1113, 1114, 1115, 1116, 1117, 1118, 1119, 1120, 1121, 1122, 1123, 1124, 1125, 1126, 1127, 1128, 1129, 1130, 1131, 1132, 1133, 1134, 1135, 1136, 1137, 1138, 1139, 1140, 1141, 1142, 1143, 1144, 1145, 1146, 1147, 1148, 1149.

Section B - Feuille n° 1 :

Parcelles : 112, 113, 114, 115, 116, 117, 118, 119, 120, 121, 122, 123, 124, 125, 126, 127, 128, 129, 130, 131, 132, 133, 134, 135, 136, 137, 138, 139, 140, 141, 142, 143, 144, 145, 146, 150, 151, 152, 153, 154, 155, 156, 157, 159, 160, 161, 162, 163, 164, 165, 166, 167, 168, 169, 170, 171, 172, 173, 174, 175, 176, 177, 178, 189, 190, 191, 192, 193, 195, 196, 975, 981, 982, 995, 996, 1028, 1047, 1048, 1053, 1054, 1083, 1107, 1108, 1109, 1110, 1111, 1112, 1118, 1136, 1137, 1153, 1155, 1157.

Section B - Feuille n° 3 :

Parcelles : 627, 628, 629, 638, 641, 642, 680, 681, 682, 683, 684, 685, 686, 687, 688, 689, 690, 691, 692, 693, 694, 695, 696, 697, 698, 699, 700, 701, 702, 703, 704, 877, 878, 879, 880, 881, 882, 883, 884, 885, 886, 887, 888, 889, 890, 891, 892, 893, 894, 895, 896, 897, 898, 899, 900, 901, 902, 903, 904, 905, 906, 907, 908, 909, 910, 911, 912, 913, 914, 915, 916, 917, 918, 919, 920, 921, 922, 923, 924, 925, 926, 927, 928, 929, 930, 931, 932, 933, 934, 935, 936, 937, 938, 939, 940, 941, 942, 943, 944, 945, 946, 947, 948, 949, 950, 951, 952, 953, 954, 955, 956, 957, 958, 959, 960, 961, 962, 963, 964, 965, 966, 967, 968, 969, 970, 971, 972, 979, 980, 990, 997, 998, 1016, 1144, 1145.

Section C - Feuille n° 1

Sont classés les espaces non cadastrés situés à l'est des deux parcelles 558 et 559 (non comprises) puis de la ligne droite fictive reliant l'angle sud-est de la parcelle 559 à l'angle est de la parcelle 466 (non comprise) et les espaces non cadastrés situés au sud des parcelles 466, 468 et 367 (non comprises).

Section C - Feuille n° 2 :

Parcelles : 238, 243, 244, 245, 252, 253, 254, 255, 256, 257, 258, 259, 260, 261, 262, 263, 264, 265, 276, 277, 278, 279, 280, 281, 282, 283, 284, 285, 286, 289, 291, 292, 293, 294, 295, 296, 297, 298, 299, 300, 301, 302, 303, 305, 306, 308, 309, 310, 311, 312, 324, 325, 326, 327, 328, 329, 330, 331, 332, 333, 334, 335, 336, 337, 338, 339, 340, 341, 342, 343, 344, 345, 346, 347, 349, 353, 354, 355, 402, 411, 412, 415, 416, 419, 433, 434*, 435, 470*, 476, 483, 484, 487, 488, 490, 492, 493, 494, 495, 496, 497, 498, 499, 500, 501, 502, 504, 506, 508, 510, 512, 516, 542, 544, 546, 566, 567, 568, 569, 570, 571, 572, 625, 626, 628, 629, 631, 632, 634, 635, 637, 638, 640, 641, 643, 645, 646.

*** Parcelles comprises pour partie :**

Les parcelles 434 et 470 sont classées pour la partie située à l'est d'une ligne droite fictive reliant l'angle nord-ouest de la parcelle 402 à l'angle sud-ouest de la parcelle 367 de la section C feuille 1 (non comprise).

La parcelle 434 est classée en outre pour sa partie située au sud d'une ligne droite fictive tracée dans le prolongement de la limite nord de la parcelle 435 jusqu'à la limite ouest de la parcelle

402.

L'espace non cadastré situé au nord de la partie classée de la parcelle 470 est classé.

Commune de Mas-Saintes-Puelles

Section F - Feuille n° 1 :

Parcelles : 81, 84, 86, 87, 88, 90, 91, 92, 95, 96, 97, 628, 629, 630, 632, 633, 637, 638, 639, 640, 670, 671, 672, 673.

Section ZA - Feuille n° 1 :

Parcelles : 1, 2, 3, 4, 6, 7, 41, 42.

Section ZB - Feuille n° 1 :

Parcelles : 54, 56, 58, 64, 78, 79, 80, 81.

Section ZC - Feuille n° 1 :

Parcelles : 1, 2, 3, 4, 6, 9, 10, 11, 12, 48, 51, 52, 54, 63, 64, 65, 69, 70, 71, 72, 73.

Section ZD - Feuille n° 1 :

Parcelles : 28, 31, 32, 33, 34, 36, 38, 39, 40, 41, 42, 43, 47, 48, 49, 50, 51, 52, 76, 77, 78, 79.

Section ZE - Feuille n° 1 :

Parcelles : 1, 2, 3, 4, 5, 6, 8, 35, 36, 38, 39.

Section ZH - Feuille n° 1 :

Parcelles : 2, 3, 5, 8, 25, 26, 28, 30, 42, 43, 48, 49, 50, 51, 52, 53, 54, 55, 56.

Section ZI - Feuille n° 1 :

Parcelles : 30, 33, 42, 44, 46, 48, 58, 59, 60, 61, 62, 78, 79, 80, 81, 82, 83, 84, 85, 86, 87, 88.

Section ZM - Feuille n° 1 :

Parcelles : 1, 2, 4, 5, 6, 7, 8, 9, 15, 20, 22, 23, 24, 28, 30, 31, 32, 33, 34, 35, 36, 37, 38, 39, 40, 41.

Section ZO - Feuille n° 1 :

Parcelles : 1, 2, 3, 8, 10, 11, 14, 15, 16, 17, 18, 19, 20, 21, 22, 23, 24, 25, 26, 27.

Section ZR - Feuille n° 1 :

Parcelles : 11, 12, 38, 39, 40, 41, 42*.

*** Parcelle comprise pour partie :**

La parcelle 42 est classée pour sa partie située au sud d'une ligne droite fictive reliant l'angle nord-est de la parcelle 12 de la section ZS feuille 1 à l'angle sud-ouest de la parcelle 33 (non comprise) de la section ZR feuille 1.

Section ZS - Feuille n° 1 :

Parcelles : 1, 3, 4, 5, 7, 9, 12, 14, 15, 16, 17, 20, 21, 22, 25, 26, 27, 29, 31, 32, 33, 34, 35, 36, 40, 42, 43, 44, 46, 48, 50, 52, 55, 56, 57, 58, 59, 60, 61, 62, 63, 64, 65, 66, 67, 68, 69.

Commune de Mirepeisset

Section A - Feuille n°2 :

Parcelles : 218, 219, 220, 222, 223, 224, 225, 226, 227, 228, 229, 230, 231, 232, 233, 234, 235, 236, 237, 238, 239, 240, 242, 243, 244, 245, 246, 247, 248, 249, 251, 252, 253, 254, 272, 273, 274, 276, 277, 556, 557, 581, 614, 615, 627, 628, 629, 685, 686, 687, 864, 929, 930, 950, 951, 953.

Commune de Montferrand

Section E - Feuille n° 1 :

Parcelles : 39, 40, 41, 42, 43, 44, 45, 46, 47, 48, 49, 50, 51, 52, 53, 54, 55, 56, 57, 58, 60, 61, 62, 64, 112, 118, 119, 120, 364, 365, 452, 453, 456, 457, 458, 459, 468, 470, 477, 478, 489, 491, 492, 493, 494, 495, 553, 554.

Section E - Feuille n° 2 :

Parcelles : 230, 232, 235, 237, 238, 240, 241, 246, 255, 280, 293, 298, 300, 302, 303, 305, 306, 307, 308, 309, 310, 311, 312, 313, 314, 315, 316, 317, 318, 319, 320, 322, 323, 338, 340, 341, 356, 449, 450, 451, 455, 460, 461, 462, 463, 464, 465, 466, 472, 473, 500, 508, 509, 510, 511, 512, 513, 515, 516, 518, 519, 520, 521, 522, 523, 525, 526, 527, 528, 529, 530, 532, 538, 539, 540, 541, 542, 543, 544, 545, 546, 547, 548, 549, 550, 551, 555, 556, 557, 558, 559, 560.

Section ZA - Feuille n° 1 :

Parcelles : 5, 6, 7, 11, 12, 13, 14, 15, 16, 17, 18, 19, 35, 42, 43, 44, 45, 46, 47, 48, 49, 50, 57.

Section ZB - Feuille n° 1 :

Parcelles : 6, 7, 13, 14, 16, 17, 18, 21, 23, 25, 27, 29, 31, 33, 35, 36, 38, 39, 40, 41, 42, 43, 44, 45, 46.

Section ZP - Feuille n° 1 :

Parcelles : 1, 2, 3, 4, 5, 6, 7, 8, 18, 19, 20, 21, 22, 23, 24, 25, 26, 27, 28, 29, 30, 31, 34.

Commune de Montréal

Section B - Feuille n° 2 :

Parcelles : 149, 152, 156, 164, 165, 167, 168, 169, 685, 1031, 1032, 1033, 1034, 1112, 1114, 1115, 1118.

Section C - Feuille n° 2 :

Parcelles : 104, 116, 119, 120, 121, 122, 123, 124, 125, 128, 133, 134, 135, 136, 137, 138, 139, 140, 141, 142, 143, 144, 145, 146, 170, 171, 173, 174, 175, 176, 177, 192, 194, 195, 196, 197, 198, 199, 201, 202, 203, 205, 206, 208, 210, 211, 213, 214, 215, 216, 217, 218, 219, 220, 222*, 242, 243, 244, 245, 246, 247, 248, 249, 250, 251, 431, 438, 443, 445, 449, 463, 464, 465, 466, 506, 507, 508, 531, 537, 538, 539, 540, 541, 542, 543, 544, 709, 723, 724, 729, 730, 731, 734, 759, 760, 806, 860, 861, 862, 863, 864, 865, 866, 867, 868, 869, 870, 871, 913, 914.

*** Parcelle comprise pour partie :**

La parcelle 222 est classée pour la partie située au nord d'une ligne droite fictive reliant l'angle sud-est de la parcelle 244 à l'angle sud-ouest de la parcelle 543.

Commune de Moussan

Section AS - Feuille n° 1 :

Parcelle : 7.

Section AT - Feuille n° 1 :

Parcelles : 26, 27, 28, 29, 30, 31, 32, 33.

Section AX - Feuille n° 1 :

Parcelles : 12*, 20, 21, 22, 23, 24, 25, 26, 27.

*** Parcelle comprise pour partie :**

La parcelle 12 est classée pour sa partie située au nord d'une ligne droite fictive reliant l'angle nord-est de la parcelle 11 (non comprise) à l'angle nord de la parcelle 20.

Section AY - Feuille n° 1 :

Parcelles : 1, 2, 3, 4, 5, 6, 7, 8, 11, 12, 13, 14, 15, 16, 17, 18, 22, 23, 24, 25.

Section AZ - Feuille n° 1 :

Parcelles : 1, 2, 3, 4, 5, 6, 7, 8, 9, 10, 11, 12, 13, 14, 15, 16.

Le fleuve Aude est classé jusqu'à l'axe de son lit mineur au droit des parcelles 3 et 4.

Section BA - Feuille n° 1 :

Parcelles : 4, 6, 7, 8, 9, 10, 12, 13, 14, 15, 16, 17, 18, 20, 21, 23, 24, 25, 26, 27, 28, 29, 31, 32, 33, 34, 35, 36, 37, 38, 39, 40, 41, 42, 43, 45, 46, 47, 48, 49, 50, 51, 52, 53, 54, 56, 57, 58, 59, 60, 61, 62, 63, 64, 65, 66, 67, 68, 69, 70, 72, 73.

Section BB - Feuille n° 1 :

Parcelles : 1, 2, 3, 4, 5, 6, 7, 8, 10, 11, 13, 15, 16, 17, 18, 19, 20, 21, 22.

Le fleuve Aude est classé jusqu'à l'axe de son lit mineur sur toute la limite nord de la section.

Section BC - Feuille n° 1 :

Parcelles : 1, 2, 3, 4, 5, 6, 7, 8, 9, 11, 12, 13, 14.

Le fleuve Aude est classé jusqu'à l'axe de son lit mineur sur toute la limite nord-est de la section.

Section BD - Feuille n° 1 :

Parcelles : 1, 2, 3, 4, 5, 6, 7, 8, 9, 10, 11, 12, 13, 14, 15, 16, 17, 18, 19, 20, 21, 22, 23, 24, 25, 26, 27, 28, 29.

Section BE - Feuille n° 1 :

Parcelles : 24, 25, 26, 28, 29, 30, 31, 32, 33, 34, 35, 36, 37, 38, 39, 40, 41, 42.

Section BH - Feuille n° 1 :

Parcelles : 3, 4, 5, 6, 7, 8, 9, 10, 11, 12, 13, 14, 15, 16.

Section BK - Feuille n° 1 :

Parcelles : 1, 2, 3, 4, 5, 6, 7, 8, 9, 10, 11, 12.

Section BL - Feuille n° 1 :

Parcelles : 1, 2, 3, 4, 5, 6, 7, 8, 9, 10, 11, 12, 13, 15.

Section BM - Feuille n° 1 :

Parcelles : 1, 3, 4, 5, 6, 9, 10.

Section BN - Feuille n° 1 :

Parcelles : 1, 2, 3, 4, 5, 6, 7, 8, 9, 10, 11, 12, 13.

Section BO - Feuille n° 1 :

Parcelles : 1, 2, 3, 4, 5, 6.

Section BP - Feuille n° 1 :

Parcelles : 1, 6, 7.

Section BR - Feuille n° 1 :

Parcelles : 1, 2, 5, 6, 7.

Section BS - Feuille n° 1 :

Parcelles : 12, 13, 14, 15, 16, 17, 19, 21, 22, 23, 24, 25, 26, 28, 29, 30, 31, 32, 33, 34, 35, 36, 37.

Section BV - Feuille n° 1 :

Parcelle : 1*.

*** Parcelle comprise pour partie :**

La parcelle 1 est classée pour la partie située au nord d'une ligne droite fictive reliant l'angle sud-est de la parcelle 30 de la section BS feuille 1 à l'angle sud de la parcelle 5 de la section BR feuille 1.

Commune de Narbonne

Est classé le lit du ruisseau le Veyret dans la section CS feuille 1 au droit de la parcelle 29 et dans la traversée des sections CT feuille 1, HY feuille 1, HZ feuille 1 et IP feuille 1.

Sont classés les canaux du Pas des Tours et de la Réunion sur la section HW feuille 1 au droit de la parcelle 113, et sur toute la traversée des sections IR feuille 1, IS feuille 1, IT feuille 1, IY feuille 1, IX feuille 1 et IZ feuille 1.

Section BX - Feuille n° 1 :

Parcelles : 28, 31, 32, 33, 35, 36, 37, 38, 39, 40, 41, 42, 44, 45, 52, 54, 56, 57, 62, 64, 70, 71, 72, 73, 74, 75, 76, 77, 78, 79, 80, 81, 82, 83, 84, 85, 86, 87, 88, 89, 91, 92, 93, 94, 95, 96, 97, 98, 99, 100, 101, 102, 103, 104, 105, 106, 107, 108, 109, 110, 114, 115, 116, 117, 118, 119, 120, 121, 122, 123, 124, 125, 126, 127, 128, 129, 130, 131, 132, 133, 134, 135, 136, 137, 138, 139, 140, 141, 142, 143, 144, 145, 146, 147, 148, 149, 150, 151, 152, 153, 154, 155, 156, 157, 158, 159, 160, 161, 162, 163, 164, 165, 166, 167, 168, 169, 170, 171, 172, 173, 174, 175, 176, 177, 181, 185, 187, 189, 191, 194, 197, 198, 202, 205, 206, 207, 208, 209, 210, 211, 212.

Section CR - Feuille n° 1 :

Parcelles : 2, 3, 4, 5, 6, 7, 8, 9, 10, 11, 12, 13, 14, 15, 16, 17, 18, 19, 20, 21, 22, 23, 24, 25, 26, 27, 28, 45, 46, 47, 48, 49, 50, 51, 52, 53, 54, 55, 56, 57, 58, 59, 60, 61, 62, 63, 64, 65, 66, 67, 68, 69, 70, 75, 76, 77.

Section CS - Feuille n° 1 :

Parcelle : 29.

Section CT - Feuille n° 1 :

Parcelles : 30, 31, 66, 83, 84.

Section DW - Feuille n° 1 :

Parcelles : 1, 10, 17, 63, 232, 235, 238, 241, 242, 246, 249, 251, 252, 257, 258, 259, 260, 261, 262, 263, 264, 265, 266, 267, 268, 269, 270, 271, 272, 273, 274, 275, 276, 277, 278, 279, 280, 281, 282, 283, 284, 285, 337, 338, 339, 340, 341, 342, 343, 344, 345, 346, 347, 348, 349, 350, 351, 352, 353, 354, 355, 356, 357, 358, 359, 360, 361, 362, 363, 364, 365, 368, 369, 370, 371, 372, 373, 374, 375, 376, 377, 378, 379, 380, 381, 382, 383, 384, 385, 386, 387, 388, 389, 390, 391, 392, 393, 394, 395, 396, 397, 403, 405, 406, 407, 408, 409, 410, 412, 415, 433, 434, 435, 436, 437, 438, 439, 440, 441, 442, 443, 444, 445, 446, 447, 448, 449, 450, 451, 452, 453, 454, 455, 456, 457, 458, 459, 460, 461, 462, 463, 464, 465, 466, 467, 468, 469, 470, 471, 472, 473, 474, 475, 476, 477, 478, 479, 480, 481, 482, 483, 484, 485, 486, 487, 488, 489, 490, 499, 500, 502, 509, 510, 511, 512, 513, 514, 515, 516, 517, 518, 519, 521, 524, 526, 539, 558, 562, 564, 568, 577, 579, 581, 582, 583, 584, 587, 588, 591, 592, 593, 594, 595, 596, 601, 602.

Section ET - Feuille n° 1 :

Parcelles : 21, 22, 23, 24, 25, 26, 27, 28, 29, 30, 31, 32, 33, 34, 35, 36, 37, 38, 39, 40, 41, 42, 43, 44, 45, 46, 47, 48, 49, 50, 51, 52, 53, 54, 56, 57, 58, 59, 60, 61, 62, 63, 64, 65, 66, 67, 68, 73, 74, 75, 76, 77, 78, 81, 82, 83, 84, 85, 86, 87, 88, 89, 90, 92, 93, 94, 95, 96, 97, 98, 99, 100, 101, 102, 103, 104, 105, 106, 107, 108, 109, 110, 111, 112, 113, 114, 115, 116, 117, 118, 119, 123, 124, 125, 126, 127, 128, 129, 130, 131, 132, 133, 134, 135, 136, 137, 138, 139, 140, 141, 142, 143, 144, 145, 146, 148, 150, 151, 152, 153, 155, 156, 157, 158, 159, 160, 161, 162, 163, 164, 165, 166, 168, 169, 170, 173, 174, 175, 176, 177, 178, 179, 180, 181, 182, 183, 184, 185, 186, 187, 188, 189, 190, 191, 192, 193, 194, 198, 199, 200, 201, 202, 203, 204, 205, 206, 207.

Section EV - Feuille n° 1 :

Parcelles : 2, 13, 14, 15, 16, 17, 18, 19, 20, 21, 22, 23, 24, 25, 27, 28, 29, 30, 31, 32, 33, 35, 36, 37, 39, 40, 41.

Section EW - Feuille n° 1 :

Parcelles : 1, 2, 3, 4, 5, 6, 7, 8, 9, 10, 11, 12, 13, 14, 15, 16, 17, 18, 19, 20, 21, 22, 23, 24, 25, 26, 29, 32, 34, 35, 36, 39, 43, 45, 46, 47, 48, 49, 50, 51, 52, 53, 54, 55, 56, 57, 58, 59, 60, 61, 62, 63, 64, 65, 66, 67, 68, 72, 73, 74, 75, 76, 79, 80, 81, 82, 84, 85, 86, 88, 89, 90, 93, 94, 95, 96, 97, 98, 101, 102, 103, 105, 106, 109, 111, 112, 113, 114, 115, 117, 118, 119, 124, 126, 127, 128, 129, 131, 132, 133, 134, 135, 136, 138, 139, 140, 141, 142, 148, 149, 157, 159, 160, 161, 162, 163, 164, 167, 168, 169, 170, 171, 172, 174, 175, 176, 177, 178, 179, 180, 181, 183, 185, 186, 187, 188, 189, 190, 191, 192, 193, 194, 199, 200, 201, 202, 203, 204, 205, 206, 207, 208, 209, 210, 211, 212, 213, 214, 215, 216, 217, 218, 219, 220, 221.

Section EX - Feuille n° 1 :

Parcelles : 2, 4, 5, 6, 7, 8, 9, 10, 11, 12, 13, 14, 15, 16, 18, 19, 20, 21, 22, 23, 24, 26, 27, 28, 29,

30, 31, 32, 34, 35, 36, 37, 38, 39, 40, 41, 42, 43, 194, 195, 196, 197, 198, 203, 204, 205, 206, 207, 208, 209.

Section EY - Feuille n° 1 :

Parcelles : 55*, 62, 63, 65, 66, 67, 68, 69, 71, 94, 95, 96, 99, 100, 101, 106, 109, 110, 113, 114, 119, 120, 121, 122, 125, 126, 127, 128, 129, 130, 131, 134, 135, 137, 138, 139, 140, 141, 142, 143, 145, 146, 147, 148, 149, 154, 155, 161, 162, 163, 166, 167, 172, 176, 178, 182, 183, 184, 185, 186, 187, 188, 189, 192, 193, 194, 195, 198, 211, 213, 216*, 221, 222, 223, 224, 225, 226, 227, 228.

*** Parcelles comprises pour partie :**

La parcelle 55 est classée pour la partie située à l'ouest d'une ligne droite fictive tracée dans le prolongement de la limite est de la parcelle 43 de la section EX feuille 1.

La parcelle 216 est classée pour la partie située à l'ouest d'une ligne droite fictive reliant l'angle sud-est de la parcelle 172 à l'angle nord-est de la parcelle 95.

Section HW - Feuille n° 1 :

Parcelles : 79, 80, 83, 86, 87, 88, 90, 91, 92, 93, 95, 96, 97, 113, 114, 115, 116, 118, 119, 120, 121, 122, 123, 124, 125, 126, 127, 128, 129, 130, 131, 137, 138, 139, 141, 142, 144, 145, 146, 147, 148, 149, 157, 159, 176, 197, 200, 201, 203, 204, 205, 218, 258, 259, 262, 354, 355, 356, 357, 358, 359, 360, 361, 362, 363, 364, 365, 366, 367, 368, 369, 370, 371, 372, 373, 374, 375, 376, 377, 378, 473, 478, 479, 483, 494, 495, 522, 523, 525, 526, 527, 528, 529, 530, 531, 532, 533, 534, 535, 536, 537, 538, 539, 540, 543, 544, 545, 546.

Section HX - Feuille n° 1 :

Parcelles : 1, 3, 4, 5, 6, 7, 8, 9, 10, 11, 12, 13, 14, 15, 16, 17, 18, 19, 20, 21, 27, 28, 29, 30, 31, 32, 33, 34, 35, 36, 37, 38, 39, 40, 41, 42, 43, 44, 45, 46, 47, 48, 49, 50, 51, 52, 53, 54, 55, 56, 57, 58, 59, 60, 61, 62, 63, 64, 65, 66, 67, 68, 72, 73, 74, 75, 76, 77, 78, 79, 80, 81, 82, 85, 86, 87, 88, 89, 90, 91, 92, 93, 94, 95, 96, 97, 98, 99, 100, 101, 102, 103, 104, 105, 107, 108, 109, 114, 115, 116, 117, 118, 119, 120, 121, 122, 123, 124, 125, 126, 127, 128, 129, 130.

Section HY - Feuille n° 1 :

Parcelles : 1, 2, 3, 4, 5, 7, 8, 9, 10, 11, 12, 13, 14, 15, 40, 41, 42, 43, 44, 45, 46, 48, 49, 50, 51, 54, 56, 57, 58, 59, 60, 61, 62, 63, 64, 65, 66, 68, 69, 70, 71, 72, 73, 74, 75, 76, 77, 78, 79, 81, 82, 83, 84, 87, 88, 89, 95, 96, 98, 99, 100, 101, 102, 103, 104, 105, 106, 107, 108, 109, 110, 111, 113, 114, 115, 116, 117, 118, 119, 120, 121, 122, 123, 124.

Section IP - Feuille n° 1 :

Parcelles : 28, 29, 30, 31, 38, 39, 40, 41, 42, 43, 44, 45, 46, 47, 48, 49, 50, 51, 52, 53, 54, 55, 56, 57, 58, 59, 61, 62, 63, 67, 68, 69, 70, 71, 72, 73, 74, 75, 76, 77, 78, 79, 80, 81, 82, 83, 84, 85, 86, 87, 88, 89, 90, 91, 92, 93, 94, 95, 96, 97, 98, 99, 100, 101, 102, 103, 104, 105, 106, 143, 144, 145, 148, 152, 153, 154, 155, 156, 157, 158, 159.

Section IR - Feuille n° 1 :

Parcelles : 1, 2, 3, 4, 5, 6, 7, 8, 9, 10, 11, 13, 14, 15, 16, 17, 18, 19, 20, 21, 22, 23, 24, 25, 26, 27, 28, 29, 30, 31, 32, 33, 34, 35, 36, 37, 38, 39, 40, 41, 42, 43, 44, 45, 46, 47, 48, 49, 51, 52, 53, 54, 55, 56, 57, 58, 59, 60, 61, 62, 63, 64, 65, 66, 67, 68, 69, 70, 71, 72, 73, 74, 75, 76, 77, 78, 79, 80, 81, 82, 83, 84, 86, 87, 88, 90, 91, 92, 93, 94, 95, 96, 97, 98, 99, 100, 101, 102, 103, 105, 109, 110, 111, 112, 113, 114, 115, 116, 118, 123, 126, 127, 129, 130, 131, 132, 133, 135, 136, 138, 139, 140, 141, 142, 143, 144, 145, 146, 147, 148, 149, 150, 151, 152, 153, 155, 156, 157, 158,

159, 160, 161, 162, 164, 165, 169, 170, 171, 173, 181, 182, 183, 184, 185, 186, 187, 188, 189, 190, 191, 192, 193, 194, 195, 196, 197, 198, 199, 200, 201, 202, 203, 204, 205, 209, 210, 211, 212, 213, 214, 215, 216, 217, 218, 219, 220, 221, 223, 224, 226, 227, 228, 229, 230, 231, 232, 233, 234, 235, 236, 237, 238, 239, 240, 241, 242, 243, 244, 245, 246, 247, 248, 249, 250, 251, 252, 253, 254, 255, 256, 257, 258, 259, 260, 261, 262, 263, 264, 265, 266, 267, 268, 269, 270, 271, 272, 273, 274, 275, 276, 277.

Section IT - Feuille n° 1 :

Parcelles : 1, 2, 3, 4, 5, 6, 8, 9, 10, 11, 13, 14, 15, 16, 18, 19, 20, 22, 23, 24, 25, 26, 27, 28, 31, 32, 33, 34, 35, 36, 37, 38, 39, 40, 41, 42, 47, 49, 50, 51, 52, 53, 54, 55, 56, 57, 58, 59, 61, 62, 63, 64, 65, 66, 67, 68, 69, 70, 71, 72, 73, 74, 75, 76, 77, 78, 79, 80, 81, 82, 83, 84, 85, 86, 87, 88, 89, 90, 91, 92, 93, 94, 95, 96, 97, 99, 100, 101, 102, 103, 104, 105, 106, 107, 157, 158, 159, 161, 162, 163, 164, 165, 166, 167, 168, 169, 170, 171, 172, 173, 175, 176, 177, 178, 179, 180, 181, 182, 184, 185, 188, 189, 190, 191, 198, 199, 200, 201.

Section IV - Feuille n° 1 :

Parcelles : 1, 2, 3, 4, 5, 6, 7, 8, 9, 10, 11, 12, 14, 15, 16, 18, 19, 20, 21, 22, 23, 24, 25, 29, 30, 33, 34, 35, 36, 37, 38, 39, 40, 41, 42, 43, 44, 45, 46, 47, 48, 51, 52, 53, 54, 55, 56, 57, 58, 59, 60, 61, 62, 63, 65, 66, 67, 68, 69, 70, 71, 72, 73, 74, 75, 76, 77, 78, 79, 80, 81, 82, 83, 84, 85, 86, 87, 88, 89, 90, 91, 92, 93, 94, 95, 96, 97, 98, 99, 100, 101, 102, 103, 104, 105, 106, 107, 108, 109, 110, 111, 112, 113, 114, 115, 116, 117, 118, 119, 120, 121, 122, 123, 124, 125, 126, 127, 128, 129, 130, 131, 132, 133, 134, 135, 136, 137, 138, 139, 140, 141, 142, 145, 146, 147, 148, 149, 150, 151, 152, 153, 154, 155, 157, 158, 159, 162, 163, 164, 165, 166, 167, 169, 170, 171, 172, 173, 176, 177, 178, 179, 180, 181, 182, 183, 184, 185, 186, 187, 188, 189, 190, 191, 192, 193, 195, 196, 197, 198, 199, 200, 201, 202, 203, 204, 205, 206, 207, 208, 209, 210, 211, 212.

Section IW - Feuille n° 1 :

Parcelles : 49, 50, 51, 52, 53, 54, 55, 56, 57, 58, 59, 60, 64, 65, 66, 71, 73, 74, 75, 76, 77, 78, 79, 80, 81, 82, 83, 84, 85, 86, 87, 88, 89, 92, 93, 94, 95, 96, 97, 100, 102, 104, 105, 110, 111, 112, 113.

Section IX - Feuille n° 1 :

Parcelles : 2, 3, 4, 5, 6, 7, 8, 11, 12, 13, 14, 15, 16, 18, 19, 20, 21, 22, 25, 26, 27, 28, 29, 31, 33, 34, 35, 36, 37, 38, 39, 40, 41, 42, 43, 44, 45, 46, 47, 48, 49, 50, 51, 52, 53, 54, 55, 56, 57, 58, 59, 60, 61, 62, 63, 64, 65, 66, 67, 68, 69, 70, 71, 72, 73, 74, 75, 76, 77, 78, 79, 80, 81, 82, 83, 84, 85, 86, 87, 88, 89, 90, 91, 92, 93, 94, 95, 96, 97, 100, 101, 102, 103, 104, 105, 106, 107, 109, 110, 111, 112, 113, 114, 115, 116, 117, 118, 119, 120, 121.

Section IZ - Feuille n° 1 :

Parcelles : 1, 2, 3, 4, 5, 6, 7, 8, 9, 10, 11, 12, 13, 14, 16, 17, 18, 20, 24, 25, 26, 28, 29, 30, 31, 32, 33, 34, 35, 36, 37, 38, 39, 40, 41, 42, 45, 46, 47, 49, 53, 54, 55, 57, 59, 61, 62, 63, 64, 65, 66, 68, 69, 70, 71, 72, 73, 74, 75, 76, 77, 78, 79, 80, 81, 82, 83, 84, 85.

Section KL - Feuille n° 1 :

Parcelles : 15, 16, 17, 18, 19, 20, 21, 22, 23, 24, 25, 26, 27, 28, 29, 30, 31, 32, 33, 34, 35, 36, 37, 38, 39, 40, 41, 42, 43, 44, 45, 46, 47, 48, 49, 50, 51, 52, 53, 54, 55, 56, 57, 58, 59.

Section KM - Feuille n° 1 :

Parcelles : 9, 10, 11, 12, 13, 14, 15, 16, 17, 18, 19, 20, 21, 22, 23, 24, 25, 26, 27, 29, 30, 31, 33, 34, 35, 36, 37, 38, 39, 40, 41, 42, 43, 44, 45, 46, 47, 48, 49, 50, 51, 52, 53, 54, 56, 57, 58, 59, 60,

61, 62, 63, 64.

Section KN - Feuille n° 1 :

Parcelles : 1, 2, 3, 4, 5, 6, 7, 8, 9, 10, 11, 12, 13, 14, 15, 16, 17, 18, 19, 20, 21, 26, 28, 30, 33, 34, 35, 37, 38, 42, 43, 44, 45, 46, 49, 50, 51, 52, 53, 54, 55, 56, 57, 58, 59, 60, 61, 62, 63, 64, 65, 66, 67, 68, 69, 70, 71, 72, 73, 74, 75, 76, 77, 78, 79, 80, 81, 82, 83, 84, 85, 86, 87, 88, 89, 96, 97, 102, 103, 105, 110, 111, 112, 113, 114, 115, 116, 117, 118, 119, 120, 121, 122, 123, 124, 125, 126, 127, 128, 129, 130, 131, 132, 133, 134, 135, 136, 138, 139, 140, 141, 142, 143, 144, 145, 146, 147, 149, 150.

Section KO - Feuille n° 1 :

Parcelles : 36, 37, 38, 39, 40, 41, 42, 43, 46.

Section KP - Feuille n° 1 :

Parcelles : 1, 2, 3, 5, 6, 7, 12, 13, 14, 15, 16, 17, 18, 19, 20, 21, 22, 23, 24, 25, 26, 27, 28.

Section KR - Feuille n° 1 :

Parcelles : 1, 2, 3, 4, 5, 9, 10, 11, 12, 13, 14, 15, 16, 17, 18, 19, 20, 21, 22, 23, 24, 25, 26, 27, 28, 32.

Section KS - Feuille n° 1 :

Parcelles : 1, 2, 3, 4.

Est classé l'étang du Charlot, situé entre la parcelle 1 et le canal de la Robine.

Commune d'Ouveillan

Section A - Feuille n° 1 :

Parcelles : 436, 440, 441, 442, 443, 444, 445, 446, 447, 448, 449, 450, 451, 452, 453, 454, 455, 456, 457, 458, 459, 460, 461, 462, 463, 464, 465, 466, 467, 468, 469, 470, 564, 565, 566, 567, 568, 569, 570, 571, 572, 573, 574, 575, 576, 577, 578, 1083, 1084, 1085, 1086, 1118, 1119, 1224.

Section A - Feuille n° 3 :

Parcelles : 581, 582, 583, 584, 585, 586, 587, 588, 589, 590, 591, 592, 593, 594, 595, 596, 597, 598, 599, 600, 601, 602, 603, 604, 605, 606, 607, 608, 609, 610, 611, 612, 614, 615, 616*, 672, 673, 674, 675, 676, 677, 678, 679, 680, 681, 682, 683, 684, 686, 687, 688, 689, 690, 691, 692*, 701, 702, 703, 704, 705, 706, 707, 708, 709, 710, 711, 712, 809, 810, 811, 816, 817, 818, 819, 820, 821, 1025, 1026, 1027, 1034, 1087, 1088, 1089, 1090, 1091, 1092, 1093, 1094, 1095, 1096, 1097, 1098, 1099, 1100.

*** Parcelles comprises pour partie :**

La parcelle 616 est classée pour la partie correspondant à la subdivision cadastrale 616 a.

La parcelle 692 est classée pour la partie située au nord d'une ligne droite fictive la coupant perpendiculairement, au niveau de l'angle est de la parcelle 691.

Section D - Feuille n° 1 :

Parcelles : 860, 861, 1206, 1207, 1228, 1229, 1275, 1438.

Section E - Feuille n° 1 :

Parcelles : 772, 773, 774, 775, 776, 777, 779, 780, 781, 828, 829, 830, 831, 833, 834, 1003, 1004.

Section WA - Feuille n° 1 :

Parcelle : 1.

Section WB - Feuille n° 1 :

Parcelles : 24, 26, 27, 28, 29, 30, 31, 57, 58, 59, 60, 62, 63, 64, 66, 67, 68, 69, 70, 71, 72, 73, 74, 76, 77, 113, 114, 115, 116, 117, 118, 119, 120, 121, 122, 123, 125, 126, 127, 128, 129, 130, 131, 133, 134, 135, 136, 137, 138, 139, 140, 168, 169, 170, 171, 172, 173, 174, 175, 179, 180.

Section WE - Feuille n° 1 :

Parcelles : 1, 2, 3, 4, 5, 6, 7, 8, 9, 10, 11, 12, 13, 14, 15, 16, 17, 18, 19, 20, 21, 22, 23, 24, 25, 26, 27, 28, 29, 34, 35, 36, 37, 73, 74, 75, 76, 77, 78, 79, 80.

Section WY - Feuille n° 1 :

Parcelles : 1, 2, 3, 4, 86, 87, 88, 94, 95, 97, 98, 99, 101, 102, 103, 104, 105, 106, 107, 122, 123, 127, 128, 129, 130.

Commune de Paraza

Section A - Feuille n° 1 :

Parcelles : 113, 114, 115, 116, 117, 118, 119, 120, 121, 128, 130, 133, 134, 140, 141, 148, 149, 151, 152, 153, 154, 155, 156, 157, 158, 159, 160, 161, 162, 163, 164, 166, 167, 170, 171, 172, 173, 174, 175, 176, 177, 178, 179, 180, 181, 182, 183, 184, 185, 186, 187, 188, 189, 190, 191, 192, 193, 194, 195, 196, 197, 198, 199, 200, 201, 202, 203, 204, 205, 206, 207, 208, 209, 210, 211, 212, 213, 214, 215, 216, 217, 218, 219, 220, 221, 222, 223, 224, 225, 226, 227, 228, 229, 230, 231, 232, 233, 234, 235, 236, 237, 238, 239, 240, 241, 242, 243, 244, 245, 246, 247, 1038, 1068, 1073, 1074, 1078, 1079, 1084, 1085, 1088, 1089, 1090, 1165, 1166, 1167, 1168, 1169, 1170, 1171, 1172, 1173, 1188, 1189.

Section B - Feuille n° 1 :

Parcelles : 292, 294, 295, 296, 904, 905, 906, 907, 1031, 1488*.

*** Parcelle comprise pour partie :**

Sont classées les deux parties bâties de la parcelle 1488 enchâssées au sud, dans la parcelle 1031.

Section B - Feuille n° 2 :

Parcelles : 301, 302, 303, 304, 305, 306, 307, 308, 309, 310, 311, 312, 313, 314, 315, 316, 317, 318, 319, 320, 321, 322, 323, 324, 325, 326, 327, 328, 329, 330, 331, 332, 333, 334, 335, 336, 337, 338, 342, 343, 344, 345, 346, 347, 348, 349, 350, 351, 352, 353, 354, 355, 356, 357, 358, 359, 360, 361, 362, 363, 364, 365, 366, 367, 368, 369, 370, 371, 372, 373, 374, 375, 376, 377, 378, 379, 380, 381, 382, 389, 390, 394, 395, 396, 397, 399, 400, 401, 402, 403, 404, 405, 406, 407, 408, 409, 410, 411, 425, 426, 427, 428, 889, 890, 891, 915, 918, 919, 920, 984, 985, 986, 987, 988, 989, 1298.

Section C - Feuille n° 1 :

Parcelles : 1, 2, 3, 4, 5, 6, 7, 9, 10, 11, 13, 14, 15, 16, 18, 19, 20, 21, 22, 23, 24, 25, 26, 27, 28, 29, 30, 31, 32, 33, 34, 35, 36, 37, 38, 39, 40, 41, 42, 43, 44, 45, 46, 47, 48, 49, 50, 51, 52, 54, 55.

56, 57, 58, 59, 60, 61, 62, 63, 64, 65, 66, 67, 69, 70, 72, 73, 74, 75, 76, 77, 78, 79, 80, 81, 82, 83, 84, 85, 86, 87, 88, 89, 90, 91, 92, 93, 94, 95, 96, 97, 98, 99, 100, 101, 102, 103, 104, 105, 106, 107, 108, 109, 110, 112, 113, 114, 115, 116, 117, 118, 119, 120, 121, 122, 123, 124, 125, 126, 127, 128, 129, 130, 131, 132, 133, 134, 135, 136, 137, 138, 139, 140, 141, 142, 143, 144, 145, 146, 147, 148, 149, 150, 151, 152, 153, 154, 155, 156, 157, 158, 159, 160, 161, 162, 163, 164, 165, 166, 167, 168, 169, 170, 171, 172, 173, 174, 175, 176, 177, 178, 179, 180, 181, 182, 183, 184, 185, 186, 187, 188, 189, 190, 191, 192, 193, 194, 195, 196, 197, 198, 199, 200, 201, 202, 203, 204, 205, 206, 207, 208, 209, 210, 211, 212, 213, 214, 215, 217, 218, 219, 220, 221, 222, 223, 224, 225, 226, 227, 228, 229, 230, 231, 232, 233, 234, 235, 236, 237, 238, 239, 240, 241, 242, 243, 244, 245, 246, 247, 248, 249, 250, 251, 252, 253, 254, 255, 256, 257, 258, 259, 260, 261, 262, 263, 264, 265, 266, 267, 268, 269, 270, 271, 272, 273, 274, 275, 276, 277, 278, 279, 280, 281, 282, 283, 284, 285, 286, 287, 288, 289, 290, 291, 292, 293, 294, 295, 296, 297, 298, 299, 300, 301, 302, 303, 304, 305, 307, 308, 309, 310, 311, 312, 313, 314, 315, 316, 317, 318, 319, 320, 321, 322, 323, 324, 325, 326, 327, 330, 331, 332, 337, 340, 341, 342, 343, 344, 345, 346, 348, 349, 350, 351, 352, 355, 356, 357, 358, 359, 360, 361, 362, 363, 364, 365, 366, 367, 368, 369, 370, 371, 372, 373, 374, 375, 376, 377, 378, 379, 380, 381, 382, 384, 385, 386, 387, 388, 389, 390, 391, 392, 393, 394, 395, 396, 397, 398, 399, 401, 402, 403, 404, 405, 406, 407, 408, 409, 410, 411, 412, 413, 414, 415, 416, 417, 418, 419, 421, 422, 423, 424, 425, 426, 427, 428, 429, 430, 431, 432, 433, 434, 435, 436, 437, 438, 439, 440, 441, 442, 443, 444, 445, 446, 447, 448, 449, 450, 451.

Commune de Pennautier

Section BW - Feuille n° 1 :

Parcelles : 6, 7, 8, 9, 10, 11, 12, 13, 52, 53.

Section BX - Feuille n° 1 :

Parcelles : 15, 16, 17.

Section BY - Feuille n° 1 :

Parcelles : 20, 21, 22, 23, 24.

Commune de Pexiora

Section ZI - Feuille n° 1 :

Parcelles : 1, 2.

Section ZK - Feuille n° 1 :

Parcelles : 4, 5, 6, 7, 8, 9, 10, 11, 51, 52, 53, 54, 55, 56, 57, 58, 59, 60, 61, 62, 63, 64, 65, 67, 68, 69, 70.

Section ZL - Feuille n° 1 :

Parcelles : 1, 3, 5, 6, 7, 8, 16, 17*, 18, 19, 20, 21, 22, 23, 33, 34, 35, 36, 37, 39*.

*** Parcelles comprises pour partie :**

La parcelle 17 est classée à l'exception de la partie située au sud d'une ligne droite fictive reliant l'angle nord-est de la parcelle 12 (non comprise) à l'angle nord de la parcelle 11 (non comprise)
La parcelle 39 est classée pour la partie située au nord d'une ligne droite fictive reliant l'angle

nord-est de la parcelle 11 (non comprise) à l'angle nord de la parcelle 29 (non comprise).

Commune de Pezens

Section AA - Feuille n° 1 :

Parcelles : 1, 2, 3, 4, 5, 6, 7, 8, 10, 11, 14, 15, 16, 17.

Section AB - Feuille n° 1 :

Parcelles : 2, 3, 4, 6, 7, 8, 9, 10, 11, 12, 13, 14, 15.

Section AC - Feuille n° 1 :

Parcelles : 8, 9, 10, 11, 12, 13, 14, 15, 16, 17, 18, 19, 20, 21, 22, 23, 24.

Commune de Port-la-Nouvelle

Section AB - Feuille n° 1 :

Parcelles : 3, 17, 18, 19, 20, 21, 22, 25, 26, 27, 37, 38, 39, 40, 41, 42, 43, 44, 45, 46, 50, 51*, 54*, 55*, 62, 63*, 64, 65.

*** Parcelles comprises pour partie :**

Les parcelles 51, 54, 55 et 63 sont classées pour les parties situées à l'est d'une ligne droite fictive tracée dans le prolongement de la limite ouest de la parcelle 14 de la section AC feuille 1 et d'une longueur de 350 mètres puis, depuis ce point, une ligne droite fictive azimuth 45° jusqu'à la limite sud de la parcelle 50 de la section AB feuille 1.

Section AC - Feuille n° 1 :

Parcelles : 4, 5, 6, 7, 8, 9, 12, 14, 15, 16.

Section AD - Feuille n° 1 :

Parcelles : 1, 2, 3, 4, 6, 7.

Section AI - Feuille n° 1 :

Parcelles : 1*, 2, 3.

*** Parcelle comprise pour partie :**

La parcelle 1 est classée au nord de la ligne fictive formée par la verticale de la rive sud du pont aérien de la route départementale 6139, et à l'ouest de la limite du domaine public fluvial du canal de la Robine

L'espace non cadastré compris entre la parcelle 1, le domaine public fluvial du canal de la Robine et la verticale de la rive sud du pont aérien de la route départementale 6139 est classé.

Commune de Puichéric

Section A - Feuille n° 2 :

Parcelles : 550, 551, 552, 553, 554, 555, 556, 557, 558, 559, 560, 561, 562, 563, 564, 565, 566, 567, 568, 569, 571, 572, 573, 574, 576, 577, 578, 579, 580, 581, 582, 584, 585, 587, 590, 591, 592, 593, 594, 595, 596, 597, 600, 601, 602, 603, 604, 605, 606, 607, 608, 610, 611, 612, 613,

614, 615, 616, 617, 618, 619, 620, 621, 622, 623, 624, 625, 626, 627, 628, 629, 630, 632, 633, 634, 635, 636, 637, 638, 639, 640, 641, 643, 644, 645, 646, 647, 648, 649, 650, 651, 652, 656, 657, 659, 661, 662, 663, 664, 665, 666, 667, 668, 669, 670, 671, 672, 673, 674, 675, 676, 677, 678, 1401, 1402, 1408, 1422, 1423, 1438, 1474, 1475, 1530, 1531, 1534, 1535, 1563, 1564, 1605, 1616, 1617, 1628, 1629, 1688, 1689, 1706, 1732, 1733, 1734, 1735, 1902, 1903, 1980, 1981, 2013, 2014, 2015, 2016, 2017, 2018.

Section A - Feuille n° 3 :

Parcelles : 683, 684, 685, 686, 687, 688, 689, 690, 691, 692, 693, 694, 695, 696, 697, 698, 699, 700, 701, 702, 706, 707, 769, 770, 771, 772, 773, 775, 776, 777, 778, 781, 782, 783, 785, 786, 787, 788, 789, 790, 791, 792, 793, 795, 796, 1391, 1533, 1622, 1623, 1690, 1691.

Section A - Feuille n° 4 :

Parcelles : 797, 798, 799, 800, 801, 802, 803, 804, 805, 807, 808, 809, 810, 811, 812, 814, 815, 816, 817, 818, 819, 820, 821, 824, 825, 826, 827, 828, 829, 830, 831, 832, 833, 834, 835, 836, 837, 838, 839, 899, 900, 901, 902, 903, 904, 905, 906, 907, 908, 909, 910, 930, 931, 932, 933, 934, 935, 938, 939, 940, 941, 942, 943, 944, 945, 946, 947, 948, 949, 950, 954, 955, 957, 960, 961, 962, 963, 964, 965, 966, 967, 968, 969, 970, 971, 972, 973, 974, 975, 979, 980, 981, 982, 983, 984, 985, 986, 988, 989, 990, 992, 993, 994, 995, 996, 997, 998, 999, 1000, 1001, 1002, 1003, 1004, 1008, 1009, 1010, 1011, 1012, 1013, 1014, 1015, 1016, 1017, 1018, 1019, 1020, 1021, 1022, 1023, 1024, 1025, 1026, 1027, 1028, 1029, 1030, 1031, 1032, 1033, 1034, 1035, 1036, 1037, 1038, 1039, 1040, 1041, 1042, 1043, 1044, 1045, 1046, 1047, 1048, 1050, 1051, 1052, 1053, 1054, 1055, 1056, 1057, 1058, 1059, 1060, 1061, 1062, 1063, 1064, 1409, 1410, 1412, 1478, 1525, 1526, 1546, 1547, 1593, 1736, 1737, 1817, 1818, 1819, 1820, 1853, 1854, 1940, 1941, 1942, 1943, 2252, 2254, 2255, 2258, 2261, 2262, 2266, 2285, 2286, 2289, 2290, 2339, 2340.

Section A - Feuille n° 5 :

Parcelles : 1089, 1090, 1091, 1092, 1093, 1094, 1095, 1096, 1097, 1099, 1100, 1101, 1102, 1103, 1105, 1114, 1116, 1118, 1119, 1120, 1121, 1122, 1123, 1124, 1125, 1127, 1128, 1129, 1130, 1131, 1132, 1133, 1134, 1135, 1136, 1137, 1138, 1139, 1140, 1141, 1142, 1143, 1144, 1145, 1146, 1148, 1150, 1151, 1152, 1153, 1154, 1155, 1156, 1157, 1158, 1159, 1162, 1163, 1166, 1167, 1168, 1169, 1170, 1171, 1172, 1173, 1175, 1176, 1177, 1178, 1179, 1180, 1181, 1182, 1184, 1185, 1187, 1188, 1189, 1190, 1191, 1244, 1245, 1264, 1265, 1266, 1267, 1268, 1269, 1270, 1271, 1272, 1273, 1274, 1275, 1276, 1277, 1278, 1280*, 1281, 1282, 1283, 1289, 1290, 1291, 1292, 1293, 1294, 1295, 1296, 1297, 1298, 1299, 1300, 1301, 1302, 1303, 1304, 1305, 1306, 1307, 1308, 1309, 1310, 1311, 1312, 1313, 1314, 1315, 1316, 1317, 1318, 1319, 1320, 1321, 1322, 1323, 1324, 1325, 1326, 1327, 1328, 1329, 1330, 1331, 1332, 1333, 1334, 1335, 1336, 1337, 1338, 1339, 1371, 1375, 1425, 1432, 1433, 1450, 1455, 1465, 1469, 1540, 1541, 1602, 1603, 1682, 1683, 1821, 1822, 1898, 1899, 1900*, 1949, 1950, 1953, 1954, 2212, 2213, 2244*.

*** Parcelles comprises pour partie :**

La parcelle 1280 est classée pour sa partie située au nord d'une ligne droite fictive reliant l'angle nord-est de la parcelle 1284 (non comprise) à l'angle sud-ouest de la parcelle 1273.

La parcelle 1900 est classée pour la partie située au nord du domaine public fluvial du canal du Midi et au sud d'une ligne droite fictive reliant l'angle nord-est de la parcelle 1116 à l'angle nord-ouest de la parcelle 1120.

La parcelle 2244 est classée pour la partie située au nord-est d'une ligne droite fictive reliant l'angle sud de la parcelle 1266 à l'angle ouest de la parcelle 1245.

Section B - Feuille n° 3 :

Parcelles : 308, 311, 312, 314, 315, 316, 318, 319, 321, 322, 324, 325, 326, 339, 340, 341, 342, 343, 344, 345, 346, 347, 348, 349, 350, 351, 408, 409, 410, 411, 412, 413, 414, 415, 416, 417, 444, 526, 527, 528, 529, 530, 531, 532, 602, 603, 604, 626, 627, 633, 634, 635, 636, 637, 638.

Section C - Feuille n° 1 :

Parcelles : 68, 85, 86, 324, 361, 362.

Commune de Roubia

Le fleuve Aude est classé jusqu'à l'axe de son lit mineur sur les sections B feuille 1 et B feuille 2.

Section A - Feuille n° 1 :

Parcelles : 44, 45, 46, 49, 51, 863, 896, 897, 980, 981, 984, 985, 1110*.

*** Parcelle comprise pour partie :**

La parcelle 1110 est classée pour la partie située à l'est d'une ligne droite fictive reliant l'angle sud-est de la parcelle 900 (non comprise) à l'angle nord-est de la parcelle 1096 (non comprise).

Section A - Feuille n° 2 :

Parcelles : 375, 376, 377, 378, 379, 380, 381, 382, 383, 384, 385, 386, 387, 388, 389, 390, 391, 392, 393, 394, 395, 396, 397, 398, 399, 400, 401, 402, 403, 404, 405, 406, 407, 408, 409, 410, 411, 412, 413, 414, 415, 416, 417, 418, 419, 420, 421, 422, 423, 424, 425, 426, 427, 428, 429, 430, 431, 432, 433, 434, 435, 436, 437, 438, 439, 441, 442, 443, 444, 445, 446, 447, 448, 449, 451, 452, 453, 454, 455, 456, 457, 459, 460, 890, 905, 936, 1099.

Section B - Feuille n° 1 :

Parcelles : 1, 2, 3, 4, 5, 6, 7, 8, 9, 10, 11, 12, 13, 14, 15, 16, 17, 18, 19, 20, 21, 22, 23, 24, 25, 26, 27, 28, 29, 30, 31, 32, 33, 34, 35, 36, 37, 38, 39, 40, 41, 42, 43, 44, 45, 46, 48, 49, 50, 51, 52, 53, 54, 55, 56, 57, 58, 59, 60, 61, 62, 63, 64, 65, 66, 67, 68, 69, 70, 71, 72, 73, 74, 75, 76, 77, 78, 79, 80, 81, 82, 83, 84, 85, 86, 87, 88, 89, 90, 91, 92, 93, 94, 95, 96, 99, 100, 101, 102, 103, 105, 110, 111, 112, 113, 114, 115, 116, 117, 119, 120, 123, 124, 125, 126, 127, 128, 131, 132, 133, 134, 135, 136, 137, 138, 139, 140, 141, 142, 143, 144, 145, 148, 149, 150, 325, 326, 327, 328, 329, 330, 331, 332, 333, 334, 335, 336, 340, 341, 348, 361, 362, 369, 371, 385, 386, 387, 388, 389, 390, 391, 392.

Section B - Feuille n° 2 :

Parcelles : 151, 152, 153, 154, 155, 156, 157, 158, 159, 160, 161, 162, 163, 164, 165, 166, 167, 168, 169, 170, 173, 174, 175, 176, 177, 178, 179, 180, 181, 182, 183, 185, 186, 189, 190, 191, 195, 196, 197, 198, 199, 200, 201, 202, 203, 204, 205, 206, 208, 209, 210, 211, 212, 213, 214, 215, 216, 217, 218, 220, 223, 224, 227, 228, 229, 230, 231, 232, 233, 234, 235, 236, 237, 239, 240, 241, 242, 243, 245, 246, 247, 248, 249, 250, 251, 253, 254, 255, 256, 257, 258, 259, 260, 261, 262, 263, 264, 265, 266, 267, 268, 269, 270, 271, 272, 273, 274, 275, 276, 277, 278, 279, 280, 281, 282, 283, 284, 285, 286, 287, 288, 289, 290, 291, 294, 295, 296, 297, 298, 299, 301, 302, 303, 304, 306, 307, 308, 309, 310, 311, 312, 313, 314, 315, 316, 317, 319, 320, 321, 322, 323, 324, 337, 338, 339, 346, 347, 349, 350, 351, 352, 353, 354, 355, 356, 357, 358, 359, 360,

363, 364, 372, 373, 374, 375, 376, 377, 378, 379, 380, 381, 382, 383, 384, 394, 395, 396, 397, 398, 399, 400, 401, 402, 403, 404.

Section C - Feuille n° 2 :

Parcelles : 324, 327, 328, 329, 330, 331, 332, 333, 334, 335, 339, 340, 343, 344, 345, 346, 347, 348, 349, 350, 351, 352, 353, 354, 355, 356, 357, 358, 359, 360, 361, 362, 363, 364, 365, 366, 367, 368, 370, 371, 372, 373, 374, 375, 376, 377, 378, 379, 380, 381, 382, 383, 384, 385, 386, 387, 390, 391, 392, 393, 394, 395, 396, 397, 398, 399, 400, 401, 402, 403, 404, 405, 406, 407, 408, 409, 410, 417, 418, 421, 422, 567, 568, 574, 577, 587.

Commune de Sainte-Eulalie

Section A - Feuille n° 2 :

Parcelles : 185, 186, 187, 188, 191, 192, 193, 194, 195, 196, 200, 201, 203, 204, 205, 206, 207, 208, 318, 319, 320, 321, 322, 323, 324, 325, 326, 327, 329, 330, 331, 332, 334, 510, 511, 520, 528, 532, 533, 586, 587, 588, 589, 590, 594, 596, 597, 631, 632, 657, 658, 911, 912.

Section A - Feuille n° 3 :

Parcelles : 447, 468, 469, 470, 471, 472, 480, 481, 482, 483, 484, 485, 486, 487, 488, 489, 527, 531, 563, 564, 565, 566, 567, 568, 576, 577, 578, 579, 580, 581, 582, 583, 584, 699, 701, 703, 705, 707, 709, 711, 714.

Section C - Feuille n° 1 :

Parcelles : 3, 4, 5, 6, 22, 23, 25, 26, 27, 29, 30, 31, 34, 35, 37, 38, 39, 40, 41, 42, 43, 44, 45, 46, 47, 48, 49, 50, 51, 52, 53, 54, 55, 56, 57, 58, 59, 60, 61, 62, 63, 64, 65, 66, 67, 68, 69, 70, 71, 72, 73, 74, 75, 77, 78, 79, 80, 81, 82, 83, 84, 85, 86, 87, 88, 89, 90, 91, 92, 94, 95, 97, 98, 99, 100, 101, 102, 103, 104, 105, 106, 108, 109, 110, 111, 112, 113, 114, 124, 125, 129*, 133, 134, 135, 138, 139, 140, 141, 142, 143, 146, 147, 148, 149, 156, 157, 158, 162, 163, 164, 165, 166, 167, 168, 169, 170, 171, 191, 192, 193, 194.

*** Parcelle comprise pour partie :**

La parcelle 129 est classée pour la partie située au nord d'une ligne droite fictive reliant l'angle sud-est de la parcelle 51 à l'angle sud-ouest de la parcelle 125.

Commune de Saint-Marcel-sur-Aude

Section BO - Feuille n° 1 :

Parcelles : 16, 17, 18.

Le fleuve Aude est classé jusqu'à l'axe de son lit mineur au droit de la parcelle 18.

Commune de Saint-Martin-Lalande

Section ZB - Feuille n° 1 :

Parcelles : 2, 5, 9*, 10, 13, 14, 15, 16, 17, 22, 24, 26, 27, 28, 31, 33, 34, 35, 36, 37, 38, 39, 44*, 45, 46.

*** Parcelles comprises pour partie :**

La parcelle 9 est classées pour sa partie située à l'est du chemin d'accès au lieu-dit Saint-Sernin, puis au nord du chemin de bretelle contournant les bâtiments vers l'ouest, et du chemin d'exploitation (azimut 274) jusqu'à sa limite ouest.

La parcelle 44 est classée au nord d'une ligne droite fictive depuis le point précédent en direction de l'angle sud-est de la parcelle 3 (non comprise).

Section ZC - Feuille n° 1 :

Parcelles : 73, 74, 75, 76, 77, 78, 112, 113, 114, 115, 116, 117, 118, 119, 120, 121, 122, 125, 126, 127, 129, 130, 131, 132, 133, 134, 135, 136, 137, 138, 139, 140, 141, 142, 143, 144, 145, 146, 148, 149, 151, 172, 173, 174, 175, 183.

Section ZL - Feuille n° 1 :

Parcelles : 1, 2, 3, 4, 5, 6, 7, 8, 9, 10, 11, 12, 13, 14, 15, 16, 17, 18, 19, 20, 21, 22, 23, 24, 25, 26, 27, 28, 34, 35, 41, 46, 47, 52, 58, 60, 61, 63, 64, 65, 66, 70, 74, 75, 76, 77, 78, 79, 80.

Section ZM - Feuille n° 1 :

Parcelles : 1, 2, 3, 4, 6, 7, 8, 22, 23, 24.

Commune de Saint-Nazaire-d'Aude

Le fleuve Aude est classé jusqu'à l'axe de son lit mineur sur toute la longueur de la limite sud-est de la section AP feuille 1 et au droit des parcelles 15, 17 et 18 de la section AO feuille 1.

Section AC - Feuille n° 1 :

Parcelles : 1, 2.

Section AO - Feuille n° 1 :

Parcelles : 1, 2, 3, 4, 5, 6, 7, 15, 16, 17, 18, 19, 20, 21, 22, 23, 24, 25, 26.

Section AP - Feuille n° 1 :

Parcelles : 1, 2, 4, 5, 6, 7, 8, 9, 10, 11, 12, 13, 14, 15, 16, 17, 18, 19, 20, 21, 22, 23, 24, 25, 26, 27, 28, 29, 30, 31, 37, 38, 39, 40, 41, 42, 43, 44, 45, 47, 48, 49, 50, 51, 52, 53, 54, 55, 56, 57, 58.

Section AR - Feuille n° 1 :

Parcelles : 1, 2, 3, 4, 5, 6, 7, 8, 9, 10, 11, 12, 13, 14, 15, 16, 17, 18, 19, 20, 21, 22, 23, 24, 25, 26, 27, 28, 29, 30, 31, 32, 33, 34, 35, 36, 37, 38, 39, 40, 41, 42, 43, 45, 46, 47, 48, 49, 50, 51, 52, 53, 54, 55, 56, 57, 58, 59, 60, 61, 62, 63, 64, 65, 66, 67, 68, 69, 70, 71, 72, 73, 74, 75, 76, 77, 78, 79, 80, 81, 82, 83, 84, 85, 86, 87, 88, 89.

Section AS - Feuille n° 1 :

Parcelles : 14, 15, 16, 17, 18, 19, 20, 21, 22, 23, 24, 25, 26, 49, 50, 51, 52, 53, 54, 55, 56, 57, 58, 59, 60, 61, 62, 63, 64, 65, 66, 67, 68, 69, 70, 71, 72, 73.

Section AT - Feuille n° 1 :

Parcelles : 1, 2, 3, 4, 6, 7, 8, 9, 10, 11, 12, 13, 14, 15, 16, 17, 18, 19, 20, 22, 23, 24.

Section AV - Feuille n° 1 :

Parcelles : 1, 2, 3, 4, 5, 6, 7, 8, 9, 10, 12, 13, 14, 15, 17, 18, 19, 20, 21, 22, 23, 24, 25, 26, 27, 28,

29, 30, 31, 32, 33, 34, 35, 36, 37.

Section AW - Feuille n° 1 :

Parcelles : 1, 2, 3, 4, 5, 6, 7, 8, 15*, 16, 17, 18, 19, 23, 24, 26, 27, 28, 29, 30, 48, 49.

*** Parcelle comprise pour partie :**

La parcelle 15 est classée à l'exception de la partie située au sud d'une ligne droite fictive tracée dans le prolongement de la limite nord-est de la parcelle 13 (non comprise).

Section AX - Feuille n° 1 :

Parcelles : 1, 2, 4, 5, 6, 7, 8, 9, 10, 11, 12.

Section BA - Feuille n° 1 :

Parcelles : 1, 2, 4, 5, 6, 7, 8, 11, 12, 13, 14, 15, 16, 23, 24, 25, 26, 29, 30, 31, 32, 33, 34, 35, 36, 37, 38, 39, 40, 41, 42, 43, 44, 45, 46, 55, 56, 57, 65, 73, 74, 75, 76, 77, 78, 79, 80, 81, 82, 83, 84, 85, 86, 90, 91, 92, 93, 94, 95, 96, 97, 98, 99, 100, 101.

Section BB - Feuille n° 1 :

Parcelles : 1, 2, 3, 4, 5, 6, 7, 8, 9, 10, 11, 12, 13, 14, 15, 16, 17, 18, 19, 20, 21, 22, 23, 24, 25, 26, 27, 28, 29, 30, 31, 32, 33, 34, 35, 36, 37.

Section BH - Feuille n° 1 :

Parcelles : 1, 2, 3, 4, 5, 6, 7, 8, 9, 10, 11, 12, 13, 14, 15, 16, 17, 18, 19, 20, 21, 22.

Section BK - Feuille n° 1 :

Parcelles : 1, 2, 3, 6, 7, 8, 9, 10, 11, 12, 13, 14, 15, 19, 20, 23, 24, 28, 29, 31, 32, 34, 37, 38, 39, 40, 41, 45, 46, 47, 48, 49, 52, 53, 54, 55, 56, 57, 58.

Section BL - Feuille n° 1 :

Parcelles : 1, 2, 3, 4, 5, 6, 7, 8, 9, 10, 11, 12.

Section BM - Feuille n° 1 :

Parcelles : 1, 2, 3, 4, 5, 6, 7, 8, 9.

Commune de Sallèles-d'Aude

Le fleuve Aude est classé jusqu'à l'axe de son lit mineur sur toute sa longueur sur les sections AX feuille 1, AY feuille 1 et AZ feuille 1.

Le lit du cours d'eau La Cesse est classé sur la section AD feuille 1 sauf au droit de la parcelle 27 et sur la section AB 1 au droit des parcelles 37 et 48.

Le cours d'eau La Cesse est classé jusqu'à l'axe de son lit mineur sur la section AZ feuille 1 au droit des parcelles 1, 2, 5, 6, 7, 8, 9, 10 et 11.

Section AA - Feuille n° 1 :

Parcelles : 8, 9, 10, 32, 33.

Section AB - Feuille n° 1 :

Parcelles : 28, 29, 37.

Section AC - Feuille n° 1 :

Parcelles : 2, 3, 4, 5, 6, 7, 8, 9, 10, 11, 12, 13, 14, 16, 17, 18, 21, 22, 23.

Section AD - Feuille n° 1 :

Parcelles : 1, 2, 3, 4, 5, 6, 7, 8, 9, 10, 11, 12, 13, 14, 15, 16, 17, 18, 27*, 28, 29, 30, 31, 32, 33, 34, 35, 36, 37, 38, 39, 40, 41, 42, 43, 44, 45, 46, 47, 48, 49, 50, 51, 52, 53, 54, 55, 56, 57, 58, 61, 62, 63, 64, 65, 66, 67, 68, 70, 74, 75, 79, 82, 83.

*** Parcelle comprise pour partie :**

La parcelle 27 est classée pour la partie située au nord d'une ligne droite fictive reliant l'angle extrême sud de la parcelle 29 à l'angle sud-est de la même parcelle 29.

Est classé l'espace non cadastré entre la parcelle 79 et la parcelle 72 (non comprise) et celui compris entre la parcelle 72 (non comprise) et le domaine public fluvial.

Section AE - Feuille n° 1 :

Parcelles : 1, 2, 3, 5*, 6, 7*, 8*, 16*, 17*, 22*, 23*, 24*, 27*, 28*, 29*, 30, 31, 32, 76, 78*, 79*, 80, 81, 82, 83, 88, 89.

*** Parcelles comprises pour partie :**

Les parcelles 5, 7, 8, 16, 17, 22, 23, 24, 27, 28, 29, 78 et 79 sont classées pour les parties situées à moins de 150 mètres de la limite du domaine public fluvial.

Section AH - Feuille n° 1 :

Parcelles : 2, 3, 4, 5, 6, 7, 8, 9, 10, 11, 12, 13, 14, 15, 16, 17, 18, 19, 20, 22, 23, 24, 25, 26, 27, 28, 29, 30, 31, 32, 33, 34, 35, 36, 37, 38, 39, 40, 41, 42, 43, 44, 45, 46, 47, 48, 49, 50, 51, 52, 53, 54, 55, 56, 57, 58, 59, 60, 61, 62, 63, 64, 65, 66, 67, 68, 70, 72, 73, 88, 90, 91, 92, 93, 95, 96, 98, 99, 100, 101, 104, 105, 106, 107, 108, 109, 110, 111, 112, 113, 114, 115, 116, 117, 118, 119, 120, 121, 122, 123, 124, 125, 126, 127, 128, 129, 130, 131, 132, 133, 134, 135, 138, 139, 140*, 141, 142, 158, 159, 161, 162, 165, 166, 167, 170, 171, 172, 173, 174, 175, 176, 177, 178, 179, 180, 181, 182, 183, 184, 185, 186, 187, 188, 189, 190, 191, 192, 193, 194, 195.

*** Parcelle comprise pour partie :**

La parcelle 140 est classée pour la partie située à l'est d'une ligne droite fictive reliant l'angle sud de la parcelle 21 de la section AC feuille 1 à l'angle nord de la parcelle 155 (non comprise).

Section AI - Feuille n° 1 :

Parcelles : 3, 4, 5, 8, 68, 69, 73, 74, 75.

Section AK - Feuille n° 1 :

Parcelles : 37*, 38*, 40, 42, 43, 44, 45, 46, 47, 54, 55, 66, 67, 68, 69.

*** Parcelles comprises pour partie :**

Les parcelles 37 et 38 sont classées pour leur partie située au nord-ouest d'une ligne droite fictive perpendiculaire à la limite nord de la parcelle 38 à une distance de 63 mètres de son angle nord, jusqu'à la limite du domaine public fluvial.

Section AW - Feuille n° 1 :

Parcelles : 2, 4, 5, 8, 11, 12, 17, 18, 19, 20, 21, 22, 23, 24, 25, 27, 28, 29, 30, 31, 32, 33, 34, 35, 36, 37, 38, 39, 40, 41, 42, 43, 44.

Section AX - Feuille n° 1 :

Parcelles : 1, 2, 3, 4, 5, 6, 7, 8, 9, 10, 11, 12, 13, 15, 16, 17, 18, 19, 20, 21, 22, 23, 24, 25, 26, 27, 28, 29, 30, 31, 32, 33, 34, 35, 36, 37, 38, 39, 40, 41, 42, 43, 44, 45, 46, 47, 48, 49, 50, 51, 52, 53, 54, 55.

Section AY - Feuille n° 1 :

Parcelles : 2, 3, 4, 7, 8, 9, 10, 11, 12, 13, 14, 15, 16, 17, 18, 19, 20, 21, 22, 23, 24, 25, 26, 27, 28, 29, 30, 31, 32, 33, 34, 35, 36, 37, 38.

Section AZ - Feuille n° 1 :

Parcelles : 1, 2, 3, 4, 5, 6, 7, 8, 9, 10, 11, 12, 13, 14, 15, 16, 17, 18, 19, 20, 21, 22, 23, 24, 25, 26, 27, 28, 29, 30, 31, 32, 33, 34, 35, 36, 37, 38, 39, 40, 41, 42, 43, 44, 45, 46, 47, 48, 49, 50, 51, 52, 53, 54, 55, 56, 57, 58, 59, 60, 62.

Section BA - Feuille n° 1 :

Parcelles : 1, 2, 3, 4, 5, 6, 7, 8, 9, 11, 12, 14, 15, 16, 17, 18, 19, 20, 21, 22, 23, 24, 25, 26, 28, 29, 30, 31, 32, 33, 34, 35, 37, 38, 39, 40, 41, 42, 43, 44, 45, 46, 47, 48, 49, 50, 51, 52, 53, 54, 56, 57.

Section BI - Feuille n° 1 :

Parcelles : 1, 2, 3, 4, 5, 6, 7, 8, 9, 10, 11, 12, 13.

Commune de Trèbes

Le fleuve Aude est classé jusqu'à l'axe de son lit mineur sur toute sa longueur sur les sections AC feuille 1, AD feuille 1, AK feuille 1, AL feuille 1, AM feuille 1, BP feuille 1, BN feuille 1 au droit de la parcelle 19, BY feuille 1 et BZ feuille 1.

Section AB - Feuille n° 1 :

Parcelles : 1, 2*, 12, 14, 15, 16, 17, 18, 19, 20, 21.

*** Parcelle comprise pour partie :**

La parcelle 2 est classée pour la partie située à l'ouest d'une ligne droite fictive reliant l'angle sud-ouest de la parcelle 3 (non comprise) à un point situé sur la limite sud de la parcelle 2 à une distance de 130 mètres de son angle sud-est.

Section AC - Feuille n° 1 :

Parcelles : 1, 2, 3, 4, 5, 6, 7, 8, 9, 10, 11, 12, 13, 14, 15, 16, 17, 18.

Section AD - Feuille n° 1 :

Parcelles : 1, 2, 3, 4, 5, 6, 7, 8, 9, 10, 11, 12, 13, 14, 15, 16, 17, 18, 19, 20, 21, 22, 23, 24, 25, 26.

Section AE - Feuille n° 1 :

Parcelles : 36, 37, 38, 39.

Section AH - Feuille n° 1 :

Parcelles : 9, 10, 11, 12, 13, 14, 15, 16, 17, 18, 19, 20.

Est classé le lit du cours d'eau l'Orbiel sur toute la limite est de la feuille.

Est classé l'espace non cadastré situé entre les parcelles 4, 5, 6 et 7 (non comprises) et le Contre Canal.

Section AI - Feuille n° 1 :

Parcelles : 1, 2, 3, 4, 5, 6, 7, 8, 9, 10, 11, 12, 13, 14, 15, 16, 17, 18, 19, 20, 21, 22, 23, 24, 25, 26, 27, 28, 29, 30, 31, 32, 33, 34, 35, 36, 37, 38, 39, 40, 41, 42, 43.

Section AK - Feuille n° 1 :

Parcelles : 1, 2, 3, 4, 5, 6, 7, 8, 9, 10, 11, 12, 13, 14, 15, 16, 17, 18, 19, 20, 21, 22, 23, 24, 25, 26, 27, 28, 29, 31, 33, 34, 35, 36, 37, 38, 39, 40, 41, 42, 43, 44, 45, 46, 47, 48, 49, 50, 51, 52, 53, 54, 55, 56, 57, 58, 59, 60, 61, 62, 63, 64, 65, 66, 67, 68, 69, 70, 71, 72, 73, 74, 75, 76, 77, 78, 79, 80, 81, 82, 83, 84, 85, 87, 88, 89, 90, 91, 92, 93, 94, 95, 96, 97, 98, 99, 100, 101, 102, 103, 104, 105, 106, 107, 108, 109, 110, 111, 112, 113, 114, 115, 116, 117, 118, 119, 120, 121, 122, 123.

Section AL - Feuille n° 1 :

Parcelles : 1, 2, 3, 4, 5, 6, 7, 8, 9, 10, 11, 12, 13, 14, 15, 16, 17, 18, 19, 20, 21, 22, 23, 24, 25, 26, 27, 28, 29, 30, 31, 32, 33, 34, 35, 36, 37, 38, 39, 40, 41, 42, 43, 44, 45, 46, 47, 48, 49, 50, 51, 52, 53, 54, 55, 56, 57, 58, 59, 60.

Section AM - Feuille n° 1 :

Parcelles : 1, 2, 4, 5, 6, 7, 8, 9, 10, 11, 12, 13, 14, 15, 16, 17, 18, 19, 20, 21, 22, 23, 24, 25, 26, 27, 28, 29, 30, 31, 32, 33, 34, 35, 36, 37, 38, 39, 40, 41, 42, 43, 44, 45, 46, 47, 48, 53, 54.

Section BD - Feuille n° 1 :

Parcelles : 47, 48, 49, 50, 52, 54, 55, 56, 57, 58.

Section BE - Feuille n° 1 :

Parcelles : 324, 326, 327, 328, 329, 330, 331, 332, 333, 334, 335, 336, 337, 338, 339, 340, 341, 342, 343, 344, 345, 346, 347, 348, 349, 350, 351, 352, 353, 354, 355, 356, 357, 358, 359, 360, 361, 362, 363, 364, 365, 366, 367, 368, 369, 370.

Section BN - Feuille n° 1 :

Parcelles : 18, 19.

Section BO - Feuille n° 1 :

Parcelles : 13, 14, 15, 23, 24, 25, 26, 27, 28, 29, 30, 31, 32, 33, 34, 35, 36.

Section BP - Feuille n° 1 :

Parcelles : 1, 3, 4, 7, 8, 9, 10, 11, 12, 13, 14, 15, 16, 18, 19, 20, 21, 22, 23, 24, 25, 26, 27, 28, 29, 30, 31, 32, 33, 34, 36, 37, 38.

Section BR - Feuille n° 1 :

Parcelles : 4, 23, 24, 25, 26, 27, 28, 29, 30, 31, 32, 33, 39, 40, 48, 49, 50, 51, 52, 53, 54, 55.

Section BS - Feuille n° 1 :

Parcelles : 6, 7, 11, 12, 13, 15, 16, 17, 18, 19, 20, 21, 22, 24, 25, 27, 28, 29, 30, 31, 32, 33, 34, 35, 36, 37, 39, 40, 41, 42, 44, 45, 46, 47, 49, 50, 51, 52, 53, 54, 56, 57, 58, 59, 60, 61, 62, 63.

Section BT - Feuille n° 1 :

Parcelles : 4, 5, 6, 7, 9, 10, 11, 15, 22, 30, 31, 32, 33, 34, 35, 44, 45.

Section BV - Feuille n° 1 :

Parcelles : 1, 2, 3, 4, 5, 6, 7, 8, 9, 10, 11, 12, 13, 14, 15, 16, 17, 18, 19, 20, 21, 22, 24, 36, 37, 38, 39, 40, 41, 42, 43, 44, 45, 46, 47, 48, 49, 50, 51, 52, 53, 54, 56, 58, 59, 61, 64, 65, 67, 69, 71, 73, 75, 77, 79, 80, 81.

Section BX - Feuille n° 1 :

Parcelles : 1, 3, 5, 6, 8, 9, 21, 24, 27, 28, 29, 30, 31, 32.

Section BY - Feuille n° 1 :

Parcelles : 1, 2, 3, 4, 5, 6, 7, 8, 9, 10, 11, 12, 13, 14, 15, 16, 17, 18, 19.

Section BZ - Feuille n° 1 :

Parcelles : 1, 2, 3, 4, 5, 6, 7, 8, 9, 10, 11, 12, 13, 14, 15, 16, 17, 18, 19, 20.

Commune de Ventenac-en-Minervois

Section A - Feuille n° 2 :

Parcelles : 324, 325, 326, 537, 903, 904, 934, 999, 1000, 1001, 1021, 1023, 1026, 1027, 1028, 1029.

Section B - Feuille n° 1 :

Parcelles : 1, 2, 3, 4, 5, 6, 7, 8, 9, 10, 11, 12, 13, 14, 15, 16, 17, 18, 19, 20, 21, 22, 23, 24, 25, 26, 27, 28, 29, 30, 31, 32, 33, 34, 35, 36, 37, 38, 39, 40, 41, 42, 43, 44, 45, 46, 47, 48, 49, 50, 75, 76, 77, 78, 85, 86, 87, 88, 89, 92, 93, 94, 95, 96, 97, 98, 99, 100, 101, 102, 103, 104, 105, 106, 107, 109, 110, 111, 112, 113, 114, 115, 116, 117, 118, 119, 120, 121, 122, 123, 124, 127, 128, 129, 152, 153, 156, 157, 158, 159, 160, 161, 162, 163, 164, 165, 166, 167, 168, 169, 170, 171, 172, 173, 175, 176, 177, 178, 179, 180, 181, 182, 183, 184, 185, 186, 187, 188, 189, 190, 191, 193, 194, 195, 196, 197, 198, 199, 200, 201, 202, 203, 204, 205, 206, 207, 208, 209, 210, 211, 212, 213, 214, 215, 216, 217, 218, 219, 220, 221, 222, 223, 224, 225, 226, 227, 228, 230, 231, 232, 233, 242, 243, 247, 249, 251, 252, 253, 254, 255, 257, 258, 259, 261, 262, 263, 264, 265, 266, 268, 269, 272, 273, 274, 275, 279, 280, 288, 289, 322, 323, 324, 325, 398, 399, 410, 411, 412, 415, 416, 417, 418, 419, 422, 423, 424, 425, 426.

Section C - Feuille n° 1 :

Parcelles : 1, 2, 3, 4, 5, 6, 7, 8, 9, 10, 11, 12, 13, 18, 19, 20, 21, 22, 24, 25, 27, 28, 29, 30, 31, 32, 33, 34, 35, 37, 38, 40, 41, 42, 43, 44, 46, 47, 48, 51, 52, 53, 54, 55, 56, 57, 60, 62, 63, 64, 65, 66, 67, 68, 69, 70, 71, 72, 73, 74, 75, 76, 78, 79, 80, 81, 84, 87, 90, 91, 93, 94, 95, 96, 98, 100, 101, 102, 103, 105, 106, 107, 108, 109, 110, 111, 112, 113, 114, 115, 116, 118, 119, 121, 122, 123, 125, 126, 127, 129, 130, 131, 133, 135, 136, 137, 138, 139, 140, 141, 142, 143, 144, 145, 146, 147, 148, 149, 150, 151, 152, 153, 154, 155, 156, 157, 158, 159, 160, 161, 162, 163, 164, 165, 166, 167, 168, 169, 170, 171, 172, 173, 175, 176, 177, 178, 179, 180, 183, 184, 185, 186, 187, 188, 189, 190, 191, 192, 193, 194, 195, 196, 197, 198, 199, 200, 201, 202, 203, 204, 205, 209, 212, 213, 214, 215, 216, 217, 218, 219, 220, 221, 222, 223, 224, 225, 226, 227, 229, 230, 231, 232, 233, 234, 235, 236, 237, 238, 239, 240, 241, 242, 243, 245, 246, 247, 248, 249, 250, 251, 252, 253, 254, 257, 258, 259, 260, 261, 262, 263, 264, 265, 266, 267, 268, 269, 271, 273, 275, 277, 278, 279, 280, 281, 282, 283, 284, 285, 286, 287, 288, 289, 290, 291, 292, 293.

Le fleuve Aude est classé jusqu'à l'axe de son lit mineur sur toute la limite sud de la section.

Commune de Villalier

Section AO - Feuille n° 1 :

Parcelles : 1, 2, 3, 4, 5, 6.

Section AP - Feuille n° 1 :

Parcelles : 1, 2, 3, 8, 9, 10, 11, 12, 13.

Section AT - Feuille n° 1 :

Parcelles : 1, 2, 3, 4, 5, 6, 7, 8, 9, 10, 11, 12.

Commune de Villedubert

Le fleuve Aude est classé jusqu'à l'axe de son lit mineur sur les sections AN feuille 1 et AO feuille 1.

Section AB - Feuille n° 1 :

Parcelles : 1, 2, 3.

Section AC - Feuille n° 1 :

Parcelles : 1, 3, 4, 5, 6, 7, 8, 11, 12, 13, 14, 15, 16, 17, 18, 19.

Section AD - Feuille n° 1 :

Parcelles : 1, 2, 4, 5, 6, 7, 9, 11, 26, 27, 28, 29, 30, 32, 33, 34, 35, 36, 37, 38, 39, 40, 41, 42, 43, 44, 45, 46, 47, 48, 57, 58, 59, 60, 61, 62, 63, 64, 65, 66*, 78, 79, 80.

*** Parcelle comprise pour partie :**

La parcelle 66 est classée pour la partie située à l'ouest d'une ligne droite fictive reliant l'angle sud-ouest de la parcelle 30 à l'angle nord-est de la parcelle 11 de la section AL feuille 1.

Section AL - Feuille n° 1 :

Parcelles : 1, 2, 3, 4, 5, 6, 7, 8, 9, 10, 11, 25, 26, 27, 28, 29, 30, 31.

Section AM - Feuille n° 1 :

Parcelles : 1, 2, 3, 4, 5, 6, 7, 8, 19, 20, 21, 22, 23, 24, 25, 26, 27.

Section AN - Feuille n° 1 :

Parcelles : 1, 2, 3, 4, 5, 6, 8, 9, 10, 13, 14, 15, 16, 17, 20, 21, 24, 25, 27, 28, 29, 30, 32, 33, 34, 35, 36, 39, 40, 41, 42, 43, 44, 45, 46, 47, 48, 49, 50, 51, 52, 53, 54, 55, 56, 57, 58.

Section AO - Feuille n° 1 :

Parcelles : 1, 2, 3, 4, 5, 6, 7, 8, 9, 10, 11, 12, 13, 14, 15, 16, 17, 18, 19, 20, 21, 22, 23, 24, 25, 26, 27, 28, 29, 30, 31, 32, 33, 34, 35, 36, 37, 38, 39, 40, 41, 43, 44, 45, 46, 47, 48, 49, 55, 56, 57, 62, 63, 64, 65.

Commune de Villemoustaussou

Section AC - Feuille n° 1 :

Parcelles : 22, 23, 24, 25, 26.

Section AD - Feuille n° 1 :

Parcelles : 1, 2, 3, 6, 8, 9, 10, 11, 12, 13, 14, 15, 16, 17, 18, 19, 20, 21, 22, 23, 24, 25, 26, 27, 28, 29, 30, 31, 33, 34, 36, 37, 38, 40, 41, 42, 43, 45, 46, 47, 48, 49.

Section AK - Feuille n° 1 :

Parcelles : 9, 10, 11, 12, 13, 14, 15, 16, 17*, 22, 23, 27, 28, 30.

*** Parcelle comprise pour partie :**

La parcelle 17 est classée pour la partie située à l'est d'une ligne droite fictive reliant l'angle sud de la parcelle 18 (non comprise) à l'angle nord de la parcelle 28.

Section AL - Feuille n° 1 :

Parcelles : 4, 5, 6, 7, 9, 10, 12, 15, 16, 21, 22, 32, 34.

Section AN - Feuille n° 1 :

Parcelles : 36, 37.

Commune de Villepinte

Section AE - Feuille n° 1 :

Parcelles : 79, 85.

Section AH - Feuille n° 1 :

Parcelles : 1, 2, 3, 4, 5, 6, 7, 8, 9, 10, 11, 12, 13, 14, 17, 18, 19, 20, 21, 22, 23, 25.

Section AI - Feuille n° 1 :

Parcelles : 2*, 3, 5, 6, 7, 8, 14, 15, 16, 18, 19, 20, 21, 22, 23, 24, 25, 26, 27, 28, 29, 30, 31, 32, 33, 34.

*** Parcelle comprise pour partie :**

La parcelle 2 est classée pour la partie située au sud d'une ligne droite fictive reliant l'angle nord-est de la parcelle 34 à l'angle nord-ouest de la parcelle 3.

Section WI - Feuille n° 1 :

Parcelles : 22, 23, 24, 25, 26, 27, 28, 29, 30, 31, 33, 34, 35, 36, 37, 38, 56, 57, 58, 59.

Section WL - Feuille n° 1 :

Parcelles : 2, 3, 4, 5, 6, 7, 8, 9, 10, 11, 12, 13, 14, 15, 16, 17, 19, 32, 33, 34, 35, 36, 37, 38, 39, 41, 43, 44, 74, 75, 76, 77, 78, 79, 80, 82, 83, 84, 86, 87, 88, 89, 90, 91, 92*, 93*.

*** Parcelles comprises pour partie :**

La parcelle 92 est classée pour la partie située au nord-ouest d'une ligne droite fictive reliant

l'angle nord-ouest de la parcelle 98 (non comprise) à l'angle ouest de la parcelle 93.

La parcelle 93 est classée pour la partie située au nord-ouest d'une ligne droite fictive reliant son angle ouest à son angle nord-est.

Section WM - Feuille n° 1 :

Parcelles : 1, 2, 3, 4, 5, 6, 7, 8, 9, 10, 11, 12, 13, 14, 15, 16, 17, 25, 26, 27, 28, 29, 30, 31, 32, 33, 34, 35, 36.

Commune de Villesèquelande

Section A - Feuille n° 2 :

Parcelles : 268, 269, 294, 295, 296, 297, 298, 299, 300, 302, 303, 304, 325, 326, 327, 328, 329, 331, 332, 337, 341, 342, 348, 349, 351, 352, 353, 356, 357, 358, 363, 741, 742, 747, 748, 749, 750, 751, 752, 753, 754, 755, 756, 941, 942, 1002, 1004, 1031*, 1043*, 1081, 1098*, 1171, 1172, 1173, 1174, 1365, 1366, 1455, 1456, 1457, 1529*, 1539*.

*** Parcelles comprises pour partie :**

Les parcelles 1031 et 1098 sont classées pour les parties situées au sud d'une ligne droite fictive reliant l'angle est de la parcelle 1365 à l'angle sud-ouest de la parcelle 982 (non comprise).

La parcelle 1043 est classée pour la partie située au sud d'une ligne droite fictive reliant l'angle est de la parcelle 337 à un point sur la limite est de la parcelle 1043 distant de 63 mètres de son angle sud.

La parcelle 1529 est classée pour la partie située au sud d'une ligne droite fictive depuis le point précédent jusqu'à l'angle ouest de la parcelle 1291 (non comprise).

La parcelle 1539 est classée pour la partie située, d'une part, au sud-est d'une ligne droite fictive reliant l'angle sud-est de la parcelle 1288 (non comprise) à l'angle sud-ouest de la parcelle 1537 (non comprise), et d'autre part, au sud d'une ligne droite fictive de l'angle sud-est de la parcelle 1537 (non comprise) à l'angle sud-ouest de la parcelle 324 (non comprise).

Section A - Feuille n° 3 :

Parcelles : 398, 399, 400, 446, 447, 448, 449, 450, 451, 452, 453, 454, 455, 456, 471, 472, 473, 474, 475, 476, 477, 478, 479, 480, 481, 484, 485, 486, 487, 488, 489, 490, 493, 494, 495, 496, 497, 498, 499, 500, 501, 502, 503, 504, 505, 508, 509, 510, 511, 512, 513, 514, 515, 516, 517, 518, 519, 520, 521, 522, 523, 524, 525, 530, 532, 533, 569, 574, 575, 576, 577, 578, 710, 711, 712, 713, 714, 715, 731, 732, 733, 767, 768, 781, 782, 783, 784, 795, 899, 900, 901, 1283, 1284, 1540, 1541, 1542, 1543, 1544.

Section B - Feuille n° 1 :

Parcelles : 49, 50, 51, 52, 53, 54, 55, 56, 57, 58, 59, 60, 61, 62, 63, 64, 65, 66, 67, 68, 69, 77, 78, 79, 80, 81, 82, 83, 84, 85, 86, 87, 88, 89, 90, 91, 92, 93, 94, 95, 96, 97, 98, 99, 100, 101, 102, 103, 104, 105, 106, 108, 109, 110, 111, 112, 113, 114, 115, 116, 117, 119, 120, 123, 124, 126, 127, 128, 129, 130, 131, 132, 133, 134, 135, 136, 137, 138, 139, 140, 141, 142, 143, 145, 146, 148, 149, 150, 151, 152, 153, 154, 155, 156, 157, 158, 159, 160, 161, 162, 163, 164, 165, 166, 167, 168, 169, 170, 171, 172, 173, 174, 175, 176, 178, 179, 180, 181, 182, 183, 184, 185, 186, 187, 188, 189, 190, 191, 192, 193, 196, 197, 198, 210, 211, 425, 433, 440, 441, 442, 445, 451, 452, 453, 454, 455, 456, 470, 471, 478, 479, 481, 483, 484, 486, 488, 490, 492, 494, 496, 498, 500, 501, 502.

Section B - Feuille n° 2 :

Parcelles : 362, 363, 364, 366, 367, 368, 370, 371, 372, 373, 374, 375, 377, 378, 379, 429, 447, 448, 449, 450, 460, 461, 468, 469, 503, 504.

Département de la Haute-Garonne

Commune d'Auzeville-Tolosane

Section AH - Feuille n° 1 :

Parcelles : 1, 2, 3, 4, 5, 6, 7, 8.

Section AI - Feuille n° 1 :

Parcelles : 1, 2, 3, 5, 6, 7, 8, 9, 10, 11, 12, 13, 14, 15, 16, 17, 18, 19, 20, 21, 22, 25, 26, 27, 28, 29, 30, 32, 33, 34, 35, 36, 37, 38, 39, 40, 41, 42, 43, 44, 45, 50, 51.

Section AK - Feuille n° 1 :

Parcelles : 4, 5, 6, 7, 8, 9, 10, 11.

Section AL - Feuille n° 1 :

Parcelles : 2, 3, 4, 5, 6, 7, 8, 9, 10, 11, 12, 13, 14, 15, 16, 17, 18, 19, 20, 21, 22, 23, 24, 25, 26, 27, 28, 29, 30, 31, 32, 33, 34, 35, 36, 37, 38, 39, 40, 41, 42.

Section AM - Feuille n° 1 :

Parcelles : 1, 2, 3, 4, 5, 7, 8, 9, 10, 11, 12, 13, 14, 15, 16, 17, 18, 19, 22, 23, 24, 25, 27, 28, 29, 30, 31.

Section AN - Feuille n° 1 :

Parcelles : 3, 4, 5, 6, 7, 8, 9, 10, 11.

Section AO - Feuille n° 1 :

Parcelles : 5, 6, 7.

Commune d'Avignonet-Lauragais

Le domaine public autoroutier non cadastré, sur les sections AC feuille 1 et YE feuille 1, n'est pas classé.

Section AC - Feuille n° 1 :

Parcelles : 1, 30, 31, 32, 34.

Section YC - Feuille n° 1 :

Parcelles : 55, 56, 73, 74, 75, 76.

Section YE - Feuille n° 1 :

Parcelles : 5, 6, 7, 8, 9, 10, 11, 12, 13, 14, 16, 17, 18, 21, 22, 23, 24, 25, 26, 27, 29, 31, 32, 33, 36, 37, 38, 39, 40, 41, 44, 45, 47, 48, 49, 50, 51.

Section YI - Feuille n° 1 :

Parcelles : 18, 19, 22*, 25, 27, 32, 33, 34, 36.

*** Parcelle comprise pour partie :**

La parcelle 22 est classée pour la partie située au nord-ouest d'une ligne droite fictive tracée dans le prolongement de la limite sud-est de la parcelle 30 de la section AC feuille 1.

Section YK - Feuille n° 1 :

Parcelles : 1, 2, 3, 4, 5, 6, 7, 8, 10, 11, 12, 13, 30, 37, 38.

Section YL - Feuille n° 1 :

Parcelles : 14, 15, 16, 17, 32, 33, 34, 35, 36, 37, 38, 39, 40, 42, 43, 44, 46, 47, 48, 49, 50, 52, 53, 61, 62, 63, 64, 65, 66.

Section YP - Feuille n° 1 :

Parcelles : 8, 10, 17, 18, 27, 28, 29.

Section YT - Feuille n° 1 :

Parcelles : 9, 10, 14, 15, 16, 17, 18.

Section ZX - Feuille n° 1 :

Parcelles : 18, 20, 44, 47, 48, 53.

Commune d'Ayguesvives

Le domaine public routier situé entre la parcelle 105 et les parcelles 108 et 109 de la section A feuille 1 n'est pas classé.

Le domaine public routier situé entre les parcelles 108 et 109 de la section A feuille 1 et les parcelles 220 et 221 de la section B feuille 1 n'est pas classé.

Section A - Feuille n° 1 :

Parcelles : 76*, 77*, 105, 108, 109, 160, 161, 171, 207, 208, 214, 219, 221, 222, 223.

*** Parcelles comprises pour partie :**

Les parcelles 76 et 77 sont classées pour leur partie située au nord-ouest d'une ligne droite fictive parallèle à leur limite sud-est, à une distance de 27 mètres de cette limite.

Section B - Feuille n° 1 :

Parcelles : 14, 15, 16, 17, 18, 22, 88, 89, 151, 152, 162, 167, 169, 220, 221, 226, 228, 229, 230, 232, 234, 236, 238, 239, 244, 245, 246, 247, 248, 249, 250, 251.

Est classé l'espace non cadastré compris entre une ligne droite fictive reliant l'angle sud de la parcelle 169 à l'angle nord de la parcelle 456 de la section A feuille 1 de Montesquieu-Lauragais, et le domaine public fluvial.

Section C - Feuille n° 1 :

Parcelles : 66, 67, 68, 69, 70, 71, 72, 73, 74, 76, 78*, 79, 80*, 81, 82, 84, 85, 86, 87, 88, 89, 90, 91, 92, 93, 94, 95, 96, 97, 98, 99, 100, 101, 102, 103, 104, 105, 106, 107, 108, 109, 110, 111, 112, 113, 114, 255*, 256*, 257, 258, 291, 481*.

*** Parcelles comprises pour partie :**

Les parcelles 78 et 80 sont classées pour les parties situées au nord-est d'une ligne droite fictive reliant l'angle sud-ouest de la parcelle 81 à un point situé sur la limite nord de la parcelle 481 à 100 mètres de son angle nord-ouest.

Les parcelles 255 et 256 sont classées pour les parties situées au nord-est d'une ligne droite fictive reliant l'angle nord-est de la parcelle 64 (non comprise) à l'angle sud-est de la parcelle 255.

La parcelle 481 est classée pour la partie située au nord-est d'une ligne droite fictive reliant l'angle sud de la parcelle 78 à l'angle nord-est de la parcelle 64 (non comprise).

Commune de Castanet-Tolosan

Le domaine public routier situé entre les parcelles 32 de la section BL feuille 1 et 66 de la section BK feuille 1 n'est pas classé.

Section BC - Feuille n° 1 :

Parcelle : 198.

Section BD - Feuille n° 1 :

Parcelles : 1, 2, 3, 5, 172, 173, 174, 175, 185, 186, 187.

Section BE - Feuille n° 1 :

Parcelles : 1, 2, 3, 4, 8, 9, 10, 11, 12, 13, 14, 15, 18, 19, 20*, 21*.

*** Parcelles comprises pour partie :**

La parcelle 20 est classée pour la partie située à l'ouest d'une ligne droite fictive reliant son angle nord à un point sur sa limite sud-ouest à une distance de 12 mètres de son angle sud.

La parcelle 21 est classée pour la partie située à l'ouest d'une ligne droite fictive depuis le point précédent jusqu'à un point sur sa limite sud-ouest distant de 20 mètres de son angle sud.

Section BH - Feuille n° 1 :

Parcelle : 13.

Section BK - Feuille n° 1 :

Parcelles : 66*, 75.

*** Parcelle comprise pour partie :**

La parcelle 66 est classée à l'exception de la partie située à l'ouest d'une ligne fictive reliant l'angle sud-est de la parcelle 59 (non comprise) à l'angle nord de la parcelle 60 (non comprise).

Section BL - Feuille n° 1 :

Parcelles : 24*, 25*, 32*, 43, 44, 97*, 176, 184, 190, 191, 249, 250*, 253, 254.

*** Parcelles comprises pour partie :**

Les parcelles 24, 25, 32, 97 et 250 sont classées pour leurs parties situées à l'est d'une ligne fictive qui part de l'angle sud-ouest de la parcelle 32 jusqu'à l'angle nord-est de la parcelle 62 (non comprise), puis la limite nord-est de cette même parcelle et son prolongement jusqu'à la limite nord-ouest de la parcelle 97.

Section ZB - Feuille n° 1 :

Parcelles : 11, 12, 13, 14.

Commune de Deyme

Le domaine public routier situé entre, d'une part, les parcelles 57 et 58 de la section ZB feuille 1 de Pompertuzat et la parcelle 46 de la section ZA feuille 1 de Deyme et d'autre part, les parcelles 1, 2, 26 et 27 de cette même section, n'est pas classé.

Section B - Feuille n° 1 :

Parcelles : 57, 58, 59, 60, 61, 63, 64, 65, 66, 67, 68, 69, 70, 71, 72, 73, 74, 75, 76, 77, 78, 79, 80, 81, 82, 83, 84, 85, 86, 87, 88, 89, 90, 91, 92, 93, 94, 95, 96, 97, 98, 99, 100, 101, 102, 103, 104, 105, 106, 107, 108, 109, 110, 111, 112, 113, 114, 115, 116, 117, 118, 120, 121, 123, 126, 127, 129, 137, 138, 181, 182, 183, 184.

Section ZA - Feuille n° 1 :

Parcelles : 1, 2, 3, 18, 19, 20, 22, 23, 24, 25, 26, 27, 28, 29, 30, 31, 32, 33, 34, 35, 41, 42, 44, 45, 46.

Section ZB - Feuille n° 1 :

Parcelles : 12, 14, 15, 16, 17, 18.

Est classée la partie non cadastrée située entre le canal du Midi et une ligne fictive longeant la voie routière externe de l'aire de service autoroutière de Toulouse Sud depuis l'angle est de la parcelle 12 jusqu'à l'angle nord de la parcelle 55 de la section ZA feuille 1 de la commune de Donneville.

Commune de Donneville

Section AE - Feuille n° 1 :

Parcelles : 1, 2, 3*, 9*, 13, 87.

*** Parcelles comprises pour partie :**

La parcelle 3 est classée pour la partie située à l'ouest d'une ligne brisée fictive composée d'une ligne droite fictive tracée dans le prolongement de la limite nord-est de la parcelle 4 (non comprise) et d'une longueur de 10 mètres, puis de ce point une perpendiculaire qui rejoint la limite nord-est de la parcelle 3.

La parcelle 9 est classée pour la partie située au nord-ouest d'une ligne droite fictive tracée dans le prolongement de la limite ouest de la parcelle 8 (non comprise) jusqu'à la limite nord-est de la parcelle 9.

Section ZA - Feuille n° 1 :

Parcelles : 11, 42, 45, 46, 47, 48, 49, 53, 54, 55, 56, 57, 60, 62, 63, 64, 65, 66, 67, 68, 69, 70, 71, 72, 74.

Est classée la partie de domaine public routier non cadastré située entre une ligne droite fictive reliant l'angle est de la parcelle 56 à l'angle nord de la parcelle 39 de la section ZA feuille 1 de Montgiscard, les parcelles 56, 57, 45, 70, une ligne droite fictive depuis l'angle sud-est de la parcelle 70 jusqu'à l'angle ouest de la parcelle 26 (non comprise), les parcelles 26 (non comprise), 50 (non comprise), 51 (non comprise), 38 (non comprise), 31 (non comprise), 64, 53, 62, 66, 68, 60, 74, 11 et 72 de la section ZA feuille 1 de Donneville.

Commune de Gardouch

Section B - Feuille n° 1 :

Parcelles : 1, 29, 30, 36, 37, 47, 89, 90, 91, 92, 93, 94, 95, 96, 547, 548, 549, 550, 551, 637, 638, 664, 665, 695, 733, 734, 737, 738, 752, 753, 871, 872, 873.

Section C - Feuille n° 1 :

Parcelles : 1, 2, 3, 4, 5, 6, 7, 8, 9, 10, 11, 12, 13, 14, 15, 59, 60, 61, 62, 63, 64, 65, 66, 67, 68, 69, 70, 71, 72, 73, 74, 75, 76, 81, 82, 83, 84, 85, 86, 615.

Section C - Feuille n° 2 :

Parcelles : 244, 272, 273, 278, 279, 280, 295, 673, 874, 875, 876, 878, 985, 986, 987, 988, 989, 990, 991, 992.

Section ZA - Feuille n° 1 :

Parcelles : 5, 6, 7, 8, 9, 10, 11, 12, 13, 14, 15, 16, 17, 18, 20, 26, 27, 28, 29, 30.

Section ZC - Feuille n° 1 :

Parcelles : 1, 2, 3, 4, 5, 12, 20, 21, 22, 23, 24, 25, 31, 32, 33.

Section ZD - Feuille n° 1 :

Parcelles : 7, 8, 11, 25, 26, 27, 28, 31, 32, 34, 35, 36, 37, 38, 46, 47, 48, 49, 50, 51, 52, 53, 54, 55.

Commune de Labège

Section BA - Feuille n° 1 :

Parcelles : 56, 57, 58.

Commune de Montesquieu-Lauragais

Section A - Feuille n° 1 :

Parcelles : 139, 143, 145, 146, 147, 148, 149, 150, 151, 152, 153, 154, 156, 456, 463, 512, 513, 516, 517, 520, 522, 523, 527, 754, 755, 756, 759, 760, 761, 764*, 765, 775.

*** Parcelle comprise pour partie :**

La parcelle 764 est classée pour la partie située au sud-ouest d'une ligne droite fictive reliant l'angle sud de la parcelle 169 de la section B feuille 1 de la commune d'Ayguevives à l'angle nord de la parcelle 456 de la présente section.

Section A - Feuille n° 2 :

Parcelles : 778*, 779, 780, 781.

*** Parcelle comprise pour partie :**

La parcelle 778 est classée dans la partie située au sud-ouest d'une ligne droite fictive inscrite dans le prolongement des limites nord-est des parcelles 693 et 695 section A feuille 3 et de la

limite nord-est de la parcelle 9 section ZA feuille 1.

Section A - Feuille n° 3 :

Parcelles : 693, 695, 709, 718, 794, 795, 796, 800, 801.

Section E - Feuille n° 2 :

Parcelles : 355, 362, 363, 364, 365, 366, 367, 368, 369, 370, 371, 372, 373, 374, 375, 376, 384, 385, 386, 387, 388, 389, 390, 391, 392, 393, 395, 396, 397, 398, 400, 401, 402, 403, 404, 406, 410, 411, 413, 416, 417, 418, 419, 849, 850, 851, 852, 1134, 1135, 1136, 1137, 1138, 1139, 1214, 1215, 1243, 1244, 1245, 1246, 1247, 1248, 1249, 1250, 1251, 1252, 1253, 1254, 1255, 1256.

Section E - Feuille n° 4 :

Parcelles : 678, 679, 680, 681, 687, 688, 689, 690, 691, 692, 693, 694, 695, 696, 702, 703, 704, 707, 710, 711, 713, 714, 951, 1025, 1026, 1059, 1061, 1062, 1064, 1065, 1066, 1068, 1069, 1070, 1071, 1072, 1073, 1074, 1075, 1076, 1077, 1114, 1115, 1116, 1117, 1118, 1119, 1120, 1121.

Section ZA - Feuille n° 1 :

Parcelles : 1, 2, 6, 7, 8, 9, 10, 21, 26, 27, 28, 29, 38, 39, 40, 41.

Section ZD - Feuille n° 1 :

Parcelles : 1, 2, 3, 5, 6, 7, 8, 9, 10, 11, 12, 13, 14, 15, 16, 17, 18, 19, 23, 24, 25, 26, 27, 28.

Section ZE - Feuille n° 1 :

Parcelles : 1, 3, 4, 5, 6, 7, 8, 9*, 10, 11*, 15*, 16, 17, 18, 19, 20, 29, 31*, 35, 36, 37, 38.

*** Parcelles comprises pour partie :**

Les parcelles 9 et 15 sont classées pour les parties situées au nord d'une ligne droite fictive reliant l'angle sud-est de la parcelle 11 à l'angle sud-ouest de la parcelle 20.

La parcelle 11 est classée pour sa partie dénommée 11b.

La parcelle 31 est classée à l'exception de la partie située au sud d'une ligne droite fictive reliant l'angle rentrant de sa limite sud à un point sur sa limite est situé à 140 mètres de son angle sud-est.

Commune de Montgiscard

Section C - Feuille n° 1 :

Parcelles : 381, 383, 384, 493, 494.

Le domaine public routier situé entre les parcelles 381 et 494 et la parcelle 208 de la section A feuille 1 de la commune d'Ayguevives n'est pas classé.

Section ZA - Feuille n° 1 :

Parcelles : 17, 18, 21, 24, 28, 30, 31, 32, 33, 37, 38, 39, 40, 41, 42, 43, 44, 45, 47, 50, 51, 52, 53, 54, 55, 58, 59, 60, 61, 62, 63, 64.

Est classée la partie de domaine public routier non cadastré située entre une ligne droite fictive reliant l'angle est de la parcelle 56 de la section ZA feuille 1 de Donneville à l'angle nord de la parcelle 39 de la section ZA feuille 1 de Montgiscard et les parcelles 31, 33, 43, 47 et 39 de cette même section.

Le domaine public routier situé entre les parcelles 37, 38, 61, 53, 18, 30 et les parcelles 59, 17 et

28 n'est pas classé.

Section ZB - Feuille n° 1 :

Parcelles : 11, 12, 37, 45, 51, 53, 56, 57, 58, 60, 61, 62, 63, 64, 66, 68, 71, 73, 74.

Commune de Péchabou

Section A - Feuille n° 1 :

Parcelles : 30, 32, 35, 39, 40, 41, 91, 92, 93, 94, 95, 96, 97, 106, 107, 108, 109, 249, 250, 311*, 315, 316, 318, 323, 324, 325, 327, 329, 336, 343, 344, 345, 346, 347, 348, 349, 350, 351, 352, 353, 354, 355, 356, 357, 358, 467.

*** Parcelle comprise pour partie :**

La parcelle 311 est classée à l'exception de la partie située au sud-ouest d'une ligne fictive reliant l'angle sud-est de la parcelle 269 (non comprise) à l'angle nord-ouest de la parcelle 270 (non comprise).

Section ZA - Feuille n° 1 :

Parcelles : 2, 3, 7*, 8, 9, 11, 12, 13, 14, 15, 16, 17, 18*, 19*, 20, 24, 25, 26, 27, 28, 29, 30*, 31, 32.

*** Parcelles comprises pour partie :**

Les parcelles 7, 18, 19 et 30 sont classées pour les parties situées, d'une part au sud-ouest d'une ligne droite fictive tracée dans le prolongement de la limite nord-est de la parcelle 79 de la section BK feuille 1 de Castanet-Tolosan, jusqu'à l'axe central du chemin parcelle 7, et d'autre part, au sud-est d'une ligne droite fictive depuis ce point jusqu'à l'angle sud de la parcelle 1 (non comprise).

Commune de Pompertuzat

Le domaine public routier situé entre les parcelles 57, 58 de la section ZB feuille 1 de Pompertuzat, 46 de la section ZA feuille 1 de Deyme et les parcelles 1,2, 26, 27 de cette même section, n'est pas classé.

Section B - Feuille n° 1 :

Parcelles : 1, 2, 3, 4, 5, 6, 7, 8, 9, 10, 11, 12, 13, 14, 15, 17, 31, 32, 33, 34, 35, 36, 40, 41, 42, 84, 85, 86, 89, 90, 91, 92, 93, 94, 95, 97, 99, 114, 118, 120, 123, 124, 130, 131, 136, 137, 138, 139, 140, 141, 142, 143, 144, 145, 146, 147, 148, 149, 150, 166, 314, 315, 316.

Section ZB - Feuille n° 1 :

Parcelles : 16, 17, 18, 20, 22, 26, 27, 28, 29, 31, 33, 35, 36, 38, 39, 42, 44, 51, 52, 54, 55, 56, 57, 58, 59, 60.

Commune de Ramonville-Saint-Agne

Section AX - Feuille n° 1 :

Parcelles : 1, 2, 3, 4, 5, 6, 7*, 14, 15, 16, 17, 18, 19, 20, 21, 22, 23, 24, 25, 26.

*** Parcelle comprise pour partie :**

La parcelle 7 est classée à l'exception de la partie située au nord d'une ligne droite fictive reliant l'angle sud-ouest à l'angle sud-est de la parcelle 12 (non comprise).

Section AY - Feuille n° 1 :

Parcelles : 57, 61, 62, 63, 64, 65, 66, 67, 262, 298.

Commune de Renneville

Le domaine public routier situé entre la parcelle 812 de la section B feuille 2 et la parcelle 17 de la section ZB feuille 1 n'est pas classé.

Section A - Feuille n° 1 :

Parcelles : 61, 123, 124, 125, 126, 157, 164, 166, 168, 169, 170, 175, 211, 214, 215, 247, 333, 351, 359, 362, 363, 366, 368, 369, 371, 380, 385, 386, 391, 392, 397, 398, 403, 404, 409, 410, 479, 480, 481, 483, 514, 515, 516, 517, 518, 519, 525, 526, 527, 528, 529, 530, 531, 532, 537, 538, 540, 545, 546, 548, 549, 550, 551, 552, 553, 554, 556, 557, 558, 559, 560, 561, 562.

Section B - Feuille n° 1 :

Parcelles : 20, 21, 22, 23, 24, 26, 27, 30, 41, 42, 43, 68, 69, 70, 71, 74, 75, 76, 77, 78, 79, 80, 82, 83, 84, 85, 86, 87, 88, 89, 90, 93, 94, 95, 97, 98, 106, 107, 109, 110, 306, 307, 308, 309, 310, 311, 312, 313, 314, 315, 548, 549, 553, 556, 557, 558, 559, 641, 643, 645, 647, 758, 759, 760, 761, 762, 763, 764, 765, 768, 793, 794, 934, 935, 936, 937, 962, 963, 968, 969, 970, 971.

Section B - Feuille n° 2 :

Parcelles : 424, 425, 426, 432, 433, 434, 440, 441, 442, 446, 447, 448, 449, 450, 457, 475, 476, 477, 478, 479, 649, 776, 777, 812, 813, 814.

Section C - Feuille n° 1 :

Parcelles : 1, 2, 3, 4, 5, 6, 7, 8, 9, 10, 11, 12, 14, 15, 16, 17, 18, 19, 20, 21, 22, 23, 24, 25, 26, 27, 28, 29, 30, 31, 261, 262.

Section ZA - Feuille n° 1 :

Parcelles : 5, 6, 8, 9, 10, 11, 12, 13, 14, 19, 20.

Section ZB - Feuille n° 1 :

Parcelles : 9, 10, 11, 17, 20, 21, 22.

Commune de Saint-Rome

Section ZB - Feuille n° 1 :

Parcelles : 3, 4, 10, 11.

Commune de Vieillevigne

Section ZC - Feuille n° 1 :

Parcelles : 3, 4, 5, 6, 14, 16, 53.

Section ZD - Feuille n° 1 :

Parcelles : 4, 5, 6, 7, 8, 9, 10, 11, 12, 13, 14, 15, 16, 17, 18, 19, 20, 21, 22, 23, 24, 27, 28.

Section ZE - Feuille n° 1 :

Parcelles : 1, 2, 3, 4, 5, 6, 12, 13, 99*.

*** Parcelle comprise pour partie :**

La parcelle 99 est classée pour la partie située au nord d'une ligne droite fictive tracée dans le prolongement de la limite sud de la parcelle 98 (non comprise), à l'exception de la partie bâtie jouxtant la limite nord-est de la parcelle 98 (non comprise).

Département de l'Hérault

Commune d'Agde

L'espace non cadastré de la rivière Hérault inclus entre des parcelles classées (sections HL feuille 1, HM feuille 1 et IM feuille 1) n'est pas classé.

Section HK - Feuille n° 1 :

Parcelles : 1, 2, 3, 4, 5, 192, 193.

Section HL - Feuille n° 1 :

Parcelles : 2, 3, 4.

Section HM - Feuille n° 1 :

Parcelles : 4*, 5, 6, 7, 8, 9, 10*, 16, 17, 18, 19, 20, 21, 22, 23, 24, 25, 26, 27, 28, 29, 30, 31, 32, 34, 35, 36, 37, 39, 49, 55, 62, 63, 64, 65.

*** Parcelles comprises pour partie :**

La parcelle 4 est classée pour sa partie située au sud d'une limite formée par une ligne droite fictive d'une longueur de 205 mètres parallèle à sa limite est, à une distance de 115 mètres de son angle est, puis de ce point une ligne droite fictive reliant l'angle saillant sur la limite est de la parcelle 3 (non comprise).

La parcelle 10 est classée pour la partie située au sud d'une ligne droite fictive reliant l'angle nord-ouest de la parcelle 8 à l'angle nord-ouest de la parcelle 25.

Section HN - Feuille n° 1 :

Parcelles : 7, 8, 9, 10, 11, 12, 13, 14, 15, 16, 17, 19, 23, 24, 25, 26, 27, 28, 29, 30, 31, 32, 33, 34, 35, 36, 37, 38, 39, 42, 43, 44, 45, 46, 47, 48, 50, 51, 52, 53, 54, 55, 56, 58, 59, 60, 61, 62, 63, 64, 65, 66, 67, 68, 84, 85, 86, 87, 88, 89, 90, 91, 92, 93, 94, 99, 100, 101, 102, 103, 104, 105, 106, 107, 111, 112, 113, 114, 115, 116.

Section HX - Feuille n° 1 :

Parcelles : 4, 5, 6, 7, 8, 9, 10, 105, 138, 144, 145, 146, 147, 148, 149.

Section ID - Feuille n° 1 :

Parcelles : 59, 60, 61, 62, 63, 64, 65, 66, 67, 68, 69, 70, 72, 73, 74, 75, 91, 92, 135.

Section IE - Feuille n° 1 :

Parcelles : 43, 44, 45, 46, 47, 48, 49, 57, 58, 59, 60, 61, 62, 63, 64, 65, 66, 67, 68, 69, 70, 71, 72, 73, 74, 75, 76, 77, 78, 79, 80, 81, 82, 83, 84, 85, 86, 87, 88, 89, 90, 91, 92, 93, 94, 95, 96, 97, 98, 99, 100, 101, 102, 103.

Section IK - Feuille n° 1 :

Parcelles : 1, 2, 3, 4, 5, 6, 7, 8, 9, 10, 11, 37, 38.

Section IL - Feuille n° 1 :

Parcelles : 7, 8, 9, 10, 11, 12, 30, 39, 58, 59, 62, 63, 64, 73, 74, 75, 76.

Section IM - Feuille n° 1 :

Parcelles : 1, 2, 3, 4, 5, 6, 7, 8, 10, 12, 13, 14, 15, 16, 17, 18, 19, 20, 21, 22, 23, 24, 25, 27, 28, 29, 30, 32, 33, 34, 35, 46, 54, 55, 56, 60, 61, 62, 63, 64, 65, 66, 71, 72, 73, 74, 75, 76, 78, 80, 81, 82, 83, 84, 85, 86, 87, 89, 90, 91, 92, 93, 99, 100.

Commune de Béziers

Section AC - Feuille n° 1 :

Parcelles : 19, 80*, 81, 82.

*** Parcelle comprise pour partie :**

La parcelle 80 est classée à l'exception de la partie bâtie située le long de sa limite ouest.

Section AD - Feuille n° 1 :

Parcelles : 4, 5, 11, 13, 21*, 22*.

*** Parcelles comprises pour partie :**

La parcelle 21 est classée sur une bande de 22 mètres de profondeur par rapport à la limite du domaine public fluvial.

La parcelle 22 est classée à l'exception de la partie située au nord d'une ligne droite fictive tracée dans le prolongement de la limite sud de la parcelle 18 (non comprise).

Section AE - Feuille n° 1 :

Parcelles : 2, 5, 9, 10, 11, 12, 13, 14, 15, 16, 17, 18, 27, 32*, 38*, 55, 56.

*** Parcelles comprises pour partie :**

La parcelle 32 est classée pour sa partie située au nord d'une ligne droite fictive reliant l'angle sud de la parcelle 17 à l'angle nord-est de la parcelle 31 (non comprise) et pour sa partie située à l'est d'une ligne droite fictive tracée dans le prolongement de la limite ouest de la parcelle 18.

La parcelle 38 est classée pour sa partie située au sud d'une ligne droite fictive perpendiculaire à sa limite ouest à partir de son angle nord-ouest.

Section AH - Feuille n° 1 :

Parcelles : 1, 2, 3, 4, 5, 6, 143.

Section AI - Feuille n° 1 :

Parcelles : 1, 58, 59, 60.

Section AK - Feuille n° 1 :

Parcelles : 1, 2, 3, 4, 5, 6, 7, 9, 10, 11, 12, 13, 14, 15, 16, 17, 18, 19, 20, 21, 22, 23, 24, 25, 26, 27, 28, 29, 30, 31, 32, 33, 34, 35, 36, 37, 38, 40, 41, 42, 43, 44, 45, 47, 48, 49, 50, 51, 52.

Section AL - Feuille n° 1 :

Parcelles : 37, 40, 41, 42, 47, 79, 80.

Section AM - Feuille n° 1 :

Parcelles : 11*, 12, 13, 14, 15, 16, 17, 18, 19, 20.

*** Parcelle comprise pour partie :**

La parcelle 11 est classée pour la subdivision cadastrale 11c et pour la partie située au sud d'une ligne droite fictive prolongeant sa limite sud jusqu'à sa limite nord-ouest.

Section AN - Feuille n° 1 :

Parcelles : 11, 15, 16, 18, 19, 22, 23, 24, 27, 28, 29, 47, 48, 49, 50.

Section IN - Feuille n° 1 :

Parcelles : 1, 2, 3, 7, 8, 10, 11, 27, 47*, 61.

*** Parcelle comprise pour partie :**

La parcelle 47 est classée pour sa partie située au nord d'une ligne droite fictive reliant l'angle sud-est de la parcelle 61 de la section IV feuille 1 à l'angle sud-ouest de la parcelle 27 section IN feuille 1.

Section IV - Feuille n° 1 :

Parcelles : 37, 61.

Section KN - Feuille n° 1 :

Parcelles : 2, 6, 9, 11, 13, 15, 16, 18, 20, 21, 22, 23, 24, 25, 28, 29, 30, 31, 32.

Section KO - Feuille n° 1 :

Parcelles : 3, 32, 33, 35, 36, 38, 40, 41, 42, 43, 44, 45, 62, 93, 94.

Section LS - Feuille n° 1 :

Parcelles : 64, 66, 104, 105, 106, 107, 109, 112, 113.

Section LV - Feuille n° 1 :

Parcelles : 46, 52, 53, 75.

Commune de Capestang

Section A - Feuille n° 1 :

Parcelles : 63, 64, 65, 66, 143, 144, 145, 146, 147, 148, 149, 150, 151, 152, 153, 154, 155, 156, 157, 158, 159, 160, 161, 162, 163, 164, 165, 166, 167, 168, 169, 170, 171, 172, 173, 174, 176, 470, 471, 496, 497.

Section C - Feuille n° 3 :

Parcelles : 723, 724, 725, 726, 727, 729, 730, 731, 732, 733, 734, 735, 736, 737, 738, 739, 740, 741, 742, 743, 744, 745, 765, 767, 768, 769, 770, 771, 772, 773, 774, 775, 776, 777, 778, 779, 780, 781, 782, 783, 784, 785, 786, 787, 788, 789, 790, 791, 792, 793, 794, 795, 796, 797, 798, 799, 800, 801, 802, 803, 804, 805, 806, 807, 808, 809, 810, 812, 813, 814, 815, 816, 817, 824, 825, 826, 827, 828, 829, 830, 831, 832, 833, 834, 836, 837, 840, 841, 843, 844, 845, 846, 847, 848, 849, 850, 851, 852, 853, 854, 855, 856, 857, 858, 859, 860, 861, 863, 864, 865, 866, 867, 868, 869, 870, 890, 891, 892, 902, 912, 913, 944, 945, 946, 955, 956, 1010, 1037.

Section D - Feuille n° 1 :

Parcelles : 3, 4, 5, 6, 7, 8, 9, 10, 12, 13, 14, 15, 16, 17, 18, 19, 20, 21, 22, 23, 24, 25, 26, 27, 28, 29, 30, 31, 32, 33, 34, 35, 36, 37, 38, 39, 40, 41, 42, 43, 44, 45, 46, 47, 48, 49, 50, 51, 52, 61, 62, 63, 64, 65, 66, 67, 68, 69, 70, 71, 72, 73, 74, 75, 76, 77*, 107, 108, 109, 110, 111, 112, 113, 116, 117, 118, 119, 120, 122, 123, 124, 125, 126, 127, 128, 129, 130, 131, 132, 133, 134, 135, 136, 137, 138, 139, 140, 141, 142, 143, 144, 145, 146, 147, 148, 149, 150, 151, 152, 153, 154, 155, 156, 157, 158, 159, 160, 161, 162, 163, 164, 165, 166, 167, 168, 169, 170, 171, 172, 173, 174, 175, 176, 177, 178, 179, 180, 181, 182, 183, 184, 185, 186, 187, 188, 189, 190, 191, 192, 193, 194, 195, 196, 203, 205, 207, 208, 217, 218, 219, 232*.

*** Parcelles comprises pour partie :**

Les parcelles 77 et 232 sont classées pour la partie située à l'ouest d'une ligne droite fictive reliant l'angle sud de la parcelle 76 à l'angle est de la parcelle 109.

Section G - Feuille n° 1 :

Parcelles : 1, 2, 3, 4, 5, 6, 7, 8, 9, 10, 11, 12, 13, 14, 15, 28, 32, 33, 40, 41, 42, 43, 44, 45, 46, 47, 48, 49, 50, 51, 52, 53, 54, 55, 56, 57, 58, 59, 60, 61, 62, 63, 64, 65, 66, 67, 68, 69, 70, 71, 72, 73, 74, 75, 76, 77, 78, 79, 80, 81, 82, 83, 84, 85, 86, 87, 88, 89, 90, 91, 92, 94, 95, 96, 97, 99, 100, 104, 108, 109, 113, 114, 115, 116, 117, 118, 119, 120, 121, 122, 123, 124, 125, 127, 128, 129, 130, 131, 132, 133, 134, 135, 136, 137, 138, 139, 140, 141, 142, 143, 144, 145, 146, 147, 148, 149, 150, 151, 152, 153, 154, 155, 156, 157, 158, 159, 160, 161, 162, 163, 164, 165, 166, 167, 168, 169, 170, 171, 172, 173, 174, 175, 176, 177, 178, 179, 180, 181, 182, 183, 184, 185, 186, 187, 188, 189, 190, 191, 192, 193, 194, 195, 196, 197, 198, 199, 200, 201, 202, 205, 206, 207, 208, 224, 226, 228, 230, 232, 234, 236, 238, 240, 242, 244, 247, 248, 251, 252.

Section H - Feuille n° 1 :

Parcelles : 80, 83, 84, 85, 87, 90, 91, 97, 98, 99, 100, 101, 102, 103, 104, 105, 106, 108, 109, 110, 111, 112, 113, 114, 115, 116, 117, 118, 119, 120, 121, 122, 123, 124, 125, 126, 127, 128, 129, 130, 131, 132, 133, 134, 135, 136, 139, 142, 144, 150, 152, 154, 155, 156, 157, 158, 160, 161, 162, 163, 164, 165, 166, 181, 184, 185, 186, 202, 203, 220, 221, 223, 225, 227, 229, 243, 245, 247, 249, 251, 253, 255, 257, 259, 261, 273, 275, 277, 279, 281, 283, 285, 287, 289, 291, 293, 295, 297, 299, 301, 303, 305, 320, 321, 322, 323, 324, 326, 327, 328, 329, 334, 336, 337, 342, 343, 344, 345, 347, 348, 349, 353, 354, 355, 357, 358, 359, 360.

Section K - Feuille n° 4 :

Parcelles : 1393, 1395, 1396, 1397, 1398, 1399, 1400, 1401, 1402, 1403, 1404, 1405, 1406, 1407, 1408, 1409, 1410, 1411, 1412, 1413, 1414, 1415, 1417, 1420, 1422, 1423, 1424, 1425, 1426, 1428, 1431, 1433, 1434, 1435, 1436, 1437, 1438, 1439, 1440, 1441, 1442, 1443, 1445, 1446, 1447, 1448, 1449, 1450, 1451, 1452, 1457, 1458, 1459, 1460, 1461, 1462, 1463, 1465, 1466, 1467, 1468, 1469, 1470, 1471, 1472, 1473, 1474, 1475, 1476, 1477, 1478, 1479, 1480, 1481, 1482, 1484, 1485, 1486, 1487, 1488, 1489, 1490, 1491, 1492, 1493, 1494, 1495, 1496,

1530, 1531, 1532, 1534, 1535, 1536, 1537, 1538, 1539, 1540, 1542, 1543, 1544, 1545, 1546, 1547, 1548, 1549, 1550, 1552, 1573, 1578, 1579, 1584, 1618, 1619, 1748, 1749, 1750, 1751, 1752, 1753, 1755, 1756, 1757, 1759, 1760, 1762, 1866, 1867, 1886, 2054, 2055, 2056, 2057, 2058, 2059, 2060, 2061, 2064, 2065, 2066, 2135, 2137, 2139, 2747, 2748, 2749, 2750, 2753, 2773, 2774, 2775, 2776, 2781, 2782.

Section L - Feuille n° 3 :

Parcelles : 436, 437, 438, 439, 440, 441, 442, 443, 444, 445, 446, 447, 448, 449, 450, 451, 452, 453, 454, 455, 456, 457, 458*, 460, 461, 462, 463, 521, 522, 523, 524, 525, 526, 527, 608, 619, 629.

*** Parcelle comprise pour partie :**

La parcelle 458 est classée pour sa partie située au nord d'une ligne droite fictive tracée dans le prolongement de la limite nord des parcelles 460 et 459 (459 non comprise).

Section M - Feuille n° 1 :

Parcelles : 1, 2, 3, 4, 5, 6, 7, 8, 9, 10, 11, 12, 13, 14, 15, 16, 17, 18, 19, 20, 21, 22, 23, 24, 25, 26, 27, 28, 29, 30, 31, 32, 33, 34, 35, 36, 37, 38, 39, 40, 41, 42, 43, 44, 45, 46, 47, 48, 49, 50, 51, 52, 53, 54, 55, 56, 57, 58, 59, 60, 61, 62, 63, 64, 65, 66, 67, 68, 69, 70, 71, 72, 73, 74, 75, 76, 77, 79, 92, 93, 94, 103, 104, 111, 112, 113, 114, 115, 116, 117, 118, 206, 208, 216, 223, 224, 239.

Section M - Feuille n° 2 :

Parcelles : 136, 137, 138, 139, 141, 143, 145, 147, 148, 150, 151, 152, 153, 154, 155, 156, 157, 158, 159, 160, 161, 162, 163, 165, 166, 167, 168, 169, 170, 171, 172, 173, 174, 175, 176, 177, 178, 179, 180, 181, 182, 183, 184, 185, 186, 187, 188, 189, 194, 195, 199, 200, 201, 207, 212, 213, 214, 215, 217, 218, 219, 220, 221, 222, 226, 228, 229, 230, 231, 232, 233, 234, 235, 565, 566, 583, 588, 589.

Section N - Feuille n° 1 :

Parcelles : 1, 2, 3, 4, 5, 6, 7, 8, 9, 10, 11, 12, 13, 14, 15, 16, 17, 18, 19, 20, 21, 22, 23, 24, 25, 26, 27, 29, 30, 31, 32, 33, 34, 35, 36, 37, 38, 39, 40, 41, 42, 43, 44, 45, 46, 47, 48, 49, 50, 51, 52, 53, 54, 55, 56, 57, 58, 59, 60, 61, 67, 68, 69, 70, 71, 72, 73, 74, 75, 76, 77, 78, 79, 80, 81, 82, 83, 84, 85, 86, 87, 88, 89, 90, 91, 92, 93, 94, 95, 96, 97, 98, 99, 100, 101, 102, 103, 104, 105, 106, 107, 108, 109, 110, 111, 112, 113, 114, 115, 116, 117, 118, 119, 120, 121, 122, 123, 124, 125, 126, 127, 128, 129, 130, 133, 134, 135, 136, 137, 139, 140, 141, 142, 143, 144, 145, 146, 147, 148, 149, 150, 151, 152, 153, 155, 156, 157, 158, 159, 160, 161, 162, 163, 164, 165, 166, 167, 168, 169, 170, 171, 172, 173, 174, 175, 176, 177, 178, 181, 183, 184, 185, 186, 187, 189, 190.

Section O - Feuille n° 1 :

Parcelles : 15, 16, 17, 18, 19, 20, 21, 22, 23, 24, 25, 26, 27, 28, 30, 31, 32, 33, 34, 35, 36, 37, 38, 39, 40, 41, 42, 43, 44, 45, 46, 47, 48, 49, 50, 51, 52, 53, 54, 55, 56, 57, 58, 59, 60, 61, 62, 63, 64, 65, 67, 68, 69, 70, 71, 72, 73, 75, 76, 77, 78, 79, 80, 81, 82, 83, 84, 85, 86, 87, 88, 89, 91, 92, 93, 94, 95, 96, 97, 98, 99, 100, 101, 102, 103, 104, 105, 106, 128, 129, 131, 159, 160, 161, 162, 163, 164, 165, 166, 167, 170, 173, 176, 177, 178, 179, 180, 181, 182, 183, 184, 185, 186, 196, 197, 394, 395, 396, 399, 400, 401, 402, 413, 414, 426, 428, 430, 432, 434, 436, 438, 442, 495, 496, 498, 499, 500, 502, 504, 506, 508, 510, 512, 514, 516, 518, 519, 520, 521, 522, 524, 526, 528, 530, 532, 534, 536, 540, 541.

Section O - Feuille n° 2 :

Parcelles : 202, 203, 204, 205, 206, 207, 208, 209, 210, 211, 212, 213, 214, 215, 217, 218, 219,

220, 221, 222, 223, 224, 225, 226, 227, 228, 229, 230, 231, 232, 233, 234, 235, 334, 335, 336, 337, 338, 339, 340, 341, 342, 343, 344, 345, 346, 347, 348, 349, 350, 351, 352, 353, 354, 355, 356, 357, 358, 359, 360, 361, 362, 364, 366, 367, 368, 369, 370, 371, 372, 373, 374, 375, 376, 377, 378, 379, 380, 381, 382, 383, 384, 385, 386, 387, 388, 390, 391, 392, 393, 403, 410, 411, 416, 417, 420, 421, 538, 539.

Commune de Cers

Section AP - Feuille n° 1 :

Parcelles : 1, 2, 3, 4, 5, 6, 7, 8, 11, 12, 13, 14, 15, 18, 19, 20, 21, 22, 23, 24, 25, 26, 27, 28, 30, 49, 50, 51, 52, 53, 54, 55, 56, 79*, 81*.

*** Parcelles comprises pour partie :**

Les parcelles 79 et 81 sont classées pour les parties situées au sud d'une ligne droite fictive reliant l'angle nord-est de la parcelle 30 à un point situé sur la limite nord-est de la parcelle 79 à 61 mètres de son angle nord.

Commune de Colombiers

Section A - Feuille n° 2 :

Parcelles : 190, 191, 192, 193, 194, 195, 196, 197, 198, 199, 201, 233, 235, 236, 237, 238, 239, 243, 244, 245, 246, 247, 248, 249, 250, 251, 252, 253, 254, 255, 256, 257, 258, 259, 260, 261, 262, 263, 264, 265, 276, 280, 281, 285, 286, 287, 288, 289, 290, 291, 292, 294, 295, 296, 297, 298, 299, 300, 301, 302, 303, 304, 305, 306, 307, 308, 309, 310, 311, 314, 316, 317, 318, 319, 320, 321, 322, 323, 324, 325, 326, 327, 328, 329, 330, 331, 332, 333, 334, 336, 337, 338, 339, 340, 341, 342, 343, 344, 345, 347, 348, 349, 350, 351, 352, 353, 354, 355, 356, 357, 359, 360, 361, 362, 363, 372, 373, 377, 378, 383, 388, 389, 390, 391, 392, 393, 443, 444, 446, 447, 451, 452, 453, 454, 455, 456, 457, 462, 463, 464, 465, 560, 561, 577, 578, 597, 598, 599, 600, 601, 603, 604.

Section B - Feuille n° 1 :

Parcelles : 1, 2, 3, 4, 5, 6, 7, 8, 9, 10, 11, 12, 13, 14, 15, 16, 17, 18, 19, 20, 21, 22, 23, 24, 25, 26, 27, 28, 29, 30, 31, 32, 33, 34, 35, 36, 37, 38, 39, 40, 41, 42, 43, 44, 45, 46, 47, 48, 49, 50, 51, 52, 53, 54, 55, 56, 57, 58, 59, 60, 61, 62, 63, 64, 66, 67, 68, 70, 71, 72, 73, 74, 76, 77, 78, 79, 80, 81, 89, 90, 112, 113, 114, 115, 116, 117, 118, 119, 120, 121, 122, 123, 124, 125, 126, 127, 157, 158, 159, 160, 161, 162, 163, 164, 165, 166, 167, 168, 169, 170, 171, 172, 173, 410, 411, 460, 461, 830, 831, 895, 896, 897, 898, 899, 900.

Section C - Feuille n° 1 :

Parcelles : 405, 406, 407, 408, 409, 410, 411, 412, 413, 414, 415, 423, 473, 474, 475, 867, 910, 916, 925, 927, 1343, 1865, 1866.

Section C - Feuille n° 3 :

Parcelles : 723, 724, 729, 730, 731, 733, 734, 735, 736, 737, 738, 739, 743*, 744, 745, 746, 747, 748, 749, 750, 751, 753, 754, 755, 756, 757, 758, 759, 760, 761, 762, 763, 764, 765, 766, 767, 768, 769, 770, 771, 772, 773, 774, 775, 776, 779, 780, 781, 782, 783, 784, 785, 786, 787, 788, 789, 790, 791, 792, 793, 794, 795, 796, 797, 798, 799, 800, 801, 802, 834, 835, 1477, 1479, 1481, 1483, 1486, 1907, 1976, 1993, 1994.

*** Parcelle comprise pour partie :**

La parcelle 743 est classée pour la partie située à l'ouest d'une ligne droite fictive reliant l'angle est de la parcelle 744 à l'angle sud-est de la parcelle 745 et pour la partie située au sud d'une ligne droite fictive reliant l'angle est de la parcelle 746 à un point situé sur la limite est de la parcelle 743 à une distance de 30 mètres de l'angle sud-ouest de la parcelle 742 (non comprise).

Section D - Feuille n° 1 :

Parcelles : 114, 116, 120, 121, 122*, 123, 124, 125, 126, 127, 128, 129, 130, 132, 133, 134, 135, 136, 137, 138, 139, 140, 141, 142, 143, 144, 145, 146, 149, 150, 151, 152, 153, 157, 158, 159, 160, 161, 162, 163, 166, 433, 434, 530, 531, 532, 533, 534, 535, 536, 537, 538, 539, 540, 541, 542, 543, 775, 776, 781, 782, 785, 786, 792, 793, 810, 811, 812, 813, 814, 815, 816, 817, 818, 819, 820, 821, 822.

*** Parcelle comprise pour partie :**

La parcelle 122 est classée pour la partie située au sud-ouest d'une ligne droite fictive tracée dans le prolongement de la limite nord de la parcelle 133.

Section D - Feuille n° 2 :

Parcelles : 266, 267, 268, 269, 270, 271, 272, 286, 287, 288, 289, 293, 294, 295, 296, 297, 298, 305, 306, 307, 308, 309, 310, 311, 313, 315, 317, 318, 319, 320, 321, 322, 323, 324, 326, 330, 331, 332, 333, 334, 335, 336, 337, 338, 339, 340, 341, 342, 343, 344, 345, 346, 347, 348, 349, 350, 351, 352, 353, 354, 355, 356, 357, 358, 359, 360, 361, 362, 363, 364, 365, 366, 367, 368, 369, 370, 371, 372, 373, 374, 375, 376, 378, 379, 380, 381, 382, 383, 384, 385, 386, 387, 388, 389, 390, 391, 392, 393, 394, 395, 396, 397, 398, 399, 400, 401, 402, 403, 409, 410, 411, 412, 413, 414, 415, 416, 417, 418, 419, 420, 421, 422, 423, 424, 425, 426, 427, 428, 429, 430, 671, 672, 673, 674, 675, 676, 677, 753, 754, 755, 756, 757, 758, 760, 761, 764, 773, 774, 783, 784, 794, 795, 796, 797, 798, 799, 800, 801.

Commune de Cruzy

Section BC - Feuille n° 1 :

Parcelles : 13, 14, 15, 16, 17, 18, 19, 20, 21, 22, 23, 24, 25, 26, 27, 28, 29, 30, 31, 32, 33, 34, 35, 36, 37, 38, 39, 40, 41, 42, 43, 44, 45, 46, 47, 48, 49, 50, 51, 52, 53, 54, 55, 56, 57, 58, 59, 60, 61, 62, 63, 64, 65, 66, 67, 93, 94, 95, 96, 97, 98, 99, 100, 101, 102, 103, 104, 105, 106, 107, 108, 109, 110, 111, 112, 113, 114, 115, 116, 117, 118, 119, 120, 121, 122, 123, 124, 125, 126, 127, 128, 129, 130, 131, 132, 133, 134, 135, 136, 137, 138, 139, 140, 141, 142, 143, 144, 145, 146, 147, 148, 149, 151, 152, 153, 154, 155, 156, 157, 158, 159, 160, 161, 162, 163, 164, 165, 166, 170, 171, 172, 173, 174, 175, 177, 178, 179, 180, 181, 184, 185, 188, 189, 190, 191, 192, 193, 194, 195, 196, 197, 198, 200, 201, 202, 203, 204, 205, 208, 209, 211, 212, 217, 218, 219, 220, 221, 222, 223, 224.

Section BD - Feuille n° 1 :

Parcelles : 3, 4, 5, 6, 7, 8, 9, 10, 11, 12, 13, 14, 15, 16, 17, 18, 19, 20, 21, 22, 23, 24, 25, 27, 28, 29, 30, 31, 32, 33, 34, 35, 36, 37, 38, 39, 40, 41, 42, 43, 44, 45, 46, 47, 48, 49, 50, 51, 52, 53, 54, 55, 56, 57, 58, 59, 60, 61, 62, 63, 64, 65, 66, 67, 68, 69, 70, 71, 72, 73, 74, 75, 76, 79, 80, 83, 84, 85, 86, 87, 88, 89, 90, 91, 92, 95, 96, 97, 101, 103.

Section BE - Feuille n° 1 :

Parcelles : 17, 18, 19, 20, 21, 25, 26, 27, 28, 29, 30, 31, 32, 33, 34, 89, 90, 91, 92, 93, 94, 96, 97, 98, 99, 100, 101, 102, 103, 104, 105, 113, 114, 115, 116, 117, 118, 119, 120, 121, 122, 123, 124, 125, 126, 127, 128, 129, 130, 132, 133, 134, 135, 136, 137, 138, 139, 140, 141, 142, 143, 144, 145, 146, 147, 148, 149, 150, 151, 152, 153, 154, 155, 156, 157, 158, 159, 161, 162, 163, 164, 165, 166, 167, 168, 169, 170, 171, 172, 173, 174, 175, 176, 177, 178, 180, 181, 183, 184, 185, 186, 187, 188, 189, 190, 191, 192.

Commune de Marseillan

Est classée la partie de l'étang de Thau située sur la section EH feuille 1 en totalité, sur la section DA feuille 1 au sud d'une ligne droite fictive reliant la pointe nord de la parcelle 85 à la pointe nord de la parcelle 96, et sur la section EO feuille 1, au sud d'une ligne droite fictive depuis le point précédent jusqu'à la pointe nord de la parcelle 1.

Section DA - Feuille n° 1 :

Parcelles : 83, 84, 85, 96.

Section DB - Feuille n° 1 :

Parcelles : 45, 46, 47, 48, 49, 50, 51, 52, 53, 54, 55, 56, 57, 58, 59, 60, 61, 62, 63, 64, 65, 66, 67, 68, 69, 70, 71, 72, 73, 74, 75, 76, 79, 80, 81, 82, 83, 84, 85.

Section DD - Feuille n° 1 :

Parcelles : 51, 52, 53, 54, 55, 56, 57, 58, 59, 60, 61, 62, 63, 64, 65, 67, 69, 70.

Section DE - Feuille n° 1 :

Parcelles : 3, 4, 5, 40, 45.

Section DH - Feuille n° 1 :

Parcelles : 2, 3, 4, 6, 7, 8, 9, 10, 11, 12, 13, 14, 15, 16, 17, 18, 19, 22, 23, 24, 25, 26, 27, 29, 30, 31, 33, 34, 35, 36, 37, 38, 39, 45, 46, 47, 48, 49, 50, 51, 52, 53, 54, 55, 56, 66, 67.

Section DI - Feuille n° 1 :

Parcelles : 1, 2, 3, 4, 5, 6, 7, 8, 9, 10, 12, 13.

Section EM - Feuille n° 1 :

Parcelles : 1, 2.

Section EN - Feuille n° 1 :

Parcelle : 122.

Section EO - Feuille n° 1 :

Parcelles : 1, 2, 3, 4.

Commune de Nissan-lez-Enserune

Section C - Feuille n° 1 :

Parcelles : 1, 2, 3, 4, 5, 6, 7, 8, 9, 10, 11, 12, 13, 14, 15, 16, 17, 18, 19, 20, 21, 22, 23, 24, 25, 26,

27, 28, 29, 30, 31, 32, 33, 34, 35, 36, 37, 38, 39, 40, 41, 42, 43, 44, 45, 46, 47, 48, 49, 50, 51, 52, 53, 54, 55, 56, 57, 58, 59, 60, 61, 62, 63, 64, 65, 66, 67, 68, 69, 70, 71, 72, 73, 74, 75, 76, 77, 78, 79, 80, 81, 82, 83, 84, 85, 86, 87, 88, 89, 90, 91, 92, 94, 95, 96, 97, 98, 99, 100, 101, 102, 103, 104, 105, 106, 107, 108, 109, 110, 111, 112, 113, 114, 115, 116, 117, 118, 119, 120, 121, 122, 123, 124, 125, 126, 127, 128, 129, 130, 131, 132, 133, 134, 135, 136, 137, 138, 139, 140, 141, 142, 143, 144, 145, 146, 147, 148, 149, 150, 151, 152, 153, 154, 155, 156, 157, 158, 159, 160, 161, 162, 163, 164, 165, 166, 167, 168, 169, 170, 171, 172, 173, 174, 175, 176, 177, 178, 179, 180, 181, 182, 183, 184, 185, 186, 187, 188, 189, 191, 192, 193, 195, 196, 197, 198, 199, 200, 201, 202, 203, 204, 205, 206, 207, 208, 209, 210, 211, 212, 213, 214, 215, 216, 217, 218, 219, 220, 221, 222, 223, 224, 225, 226, 227, 228, 229, 230, 231, 232, 233, 234, 235, 236, 237, 238, 239, 240, 241, 242, 243, 244, 245, 246, 247, 248, 249, 250, 251, 252, 253, 254, 255, 256, 257, 258, 259, 260, 261, 262, 263, 264, 265, 266, 267, 268, 269, 270, 271, 272, 273, 274, 275, 276, 277, 278, 279, 280, 281, 282, 283, 284, 285, 286, 287, 288, 289, 290, 291, 292, 293, 294, 295, 296, 297, 298, 299, 300, 301, 302, 303, 304, 305, 306, 307, 308, 309, 310, 311, 312, 313, 314, 315, 316, 317, 318, 319, 320, 321, 322, 323, 324, 325, 326, 327, 328, 329, 330, 331, 332, 333, 334, 335, 337, 338, 339, 340, 341, 342, 343, 344, 345, 346, 347, 348, 349, 350, 351, 352, 353, 354, 355, 356, 357, 358, 359, 360, 361, 362, 363, 364, 365, 366, 367, 368, 369, 370, 371, 372, 373, 374, 375, 376, 377, 378, 379, 380, 381, 382, 383, 384, 385, 386, 387, 388, 389, 390, 391, 392, 393, 394, 395, 396, 397, 398, 399, 400, 510, 511, 512, 513, 515, 516, 517, 518, 519, 520, 521, 522, 523, 524, 525, 526, 527, 528, 529, 530, 531, 535, 536, 537, 538, 539, 540, 541, 542, 543, 544, 545, 546, 547, 548, 549, 550, 551, 552, 553, 554, 555, 556, 561, 562, 566, 567, 568, 569, 570, 571, 572, 573, 575, 576, 577, 578, 579, 580, 581, 582, 583, 584, 585, 586, 587, 588, 589, 590, 591, 592, 593, 594, 596, 597, 600, 601, 602, 603, 604, 605, 606, 607, 608, 609, 610, 611, 612, 613, 614, 615, 616, 617, 618, 619, 620, 621, 622, 623, 624, 625, 626, 627, 628, 629, 630, 631, 632, 633, 634, 635, 636, 637, 638, 639, 640, 641, 642, 643, 644, 645, 646, 648, 653, 655, 656, 657, 658, 659, 660, 661, 662, 663, 664, 665, 666, 667, 668, 669, 670, 671, 672, 673, 674, 675, 676, 677, 678, 679, 680, 681, 682, 683, 684, 685, 734, 735.

Commune d'Olonzac

Section AR - Feuille n° 1 :

Parcelle : 68.

Section AS - Feuille n° 1 :

Parcelles : 3, 8*, 9, 10, 11, 12, 13, 16, 17, 22, 30, 31, 32, 33, 34, 35, 36, 37, 38, 39, 41, 42, 43, 44, 45, 46, 47, 48, 49, 50, 51, 55, 56, 58, 60, 62, 64, 66, 68, 70, 72, 74, 76, 77, 78, 79, 81, 83.

*** Parcelle comprise pour partie :**

La parcelle 8 est classée pour la partie située à l'ouest d'une ligne droite fictive reliant l'angle sud-est de la parcelle 12 à un point situé sur la limite sud de la parcelle 8 à une distance de 100 mètres du domaine public fluvial, le long de cette limite.

Section AT - Feuille n° 1 :

Parcelles : 4, 6, 8, 10, 11, 14, 15, 16, 17, 63, 73, 74, 77, 181, 191, 192, 194, 201, 202, 203, 207, 211, 213, 215, 224, 228, 230, 232, 234, 236, 297, 299, 301, 305, 307, 309, 311, 313, 315, 317, 321, 322, 323, 324, 325.

Section AV - Feuille n° 1 :

Parcelles : 1, 2, 3, 10, 11, 12, 13, 14, 15, 16, 17, 19, 20, 140, 141, 142, 143, 144, 145, 146, 147,

148, 149, 150, 151, 152, 153, 154, 155, 195, 199, 200, 201.

Commune de Poilhes

Section A - Feuille n° 1 :

Parcelles : 1, 2, 3, 6, 9, 57, 58, 819, 821, 825, 827, 829, 869*, 1002, 1003.

*** Parcelle comprise pour partie :**

La parcelle 869 est classée pour la partie située au sud-est d'une ligne droite fictive reliant un point situé sur sa limite sud-ouest, à une distance de 70 mètres de son angle sud, à l'angle ouest de la parcelle 1003.

Section A - Feuille n° 2 :

Parcelles : 328, 329, 330, 331, 332, 336, 341, 342, 343, 352, 353, 354, 355, 356, 357, 358, 359, 360, 361, 362, 363, 364, 365, 366, 367, 368, 369, 370, 371, 372, 374, 375, 376, 377, 378, 379, 380, 413, 414, 415, 416, 417, 418, 419, 420, 425, 429, 430, 431, 432, 433, 434, 435, 436, 437, 438, 439, 441, 444, 445, 446, 451, 452, 453, 454, 455, 457, 549, 550, 578, 642, 643, 644, 645, 646, 762, 764, 766, 770, 772, 774, 776, 778, 780, 782, 784, 806, 817, 870, 871, 879, 880, 882, 883, 884, 885, 902, 904, 905, 906, 917, 918, 919, 1008, 1009, 1010, 1011, 1012.

Section B - Feuille n° 1 :

Parcelles : 1, 2, 3, 4, 5, 6, 7, 8, 9, 10, 11, 12, 13, 14, 15, 16, 17, 18, 24, 25, 26, 27, 28, 29, 30, 31, 32, 33, 34, 35, 36, 37, 38, 39, 40, 41, 42, 43, 44, 45, 46, 47, 48, 49, 50, 51, 52, 53, 54, 55, 56, 57, 58, 59, 60, 61, 62, 63, 64, 65, 67, 68, 69, 70, 71, 72, 73, 74, 286, 287, 288, 289, 291, 292, 294, 295, 296, 297, 298, 299, 300, 301, 302, 303, 304, 305, 306, 307, 308, 309, 310, 311, 312, 314, 315, 316, 320, 325, 326, 327, 329, 331, 334, 335, 336, 337, 338, 339, 340, 341, 342, 344, 345, 347, 349, 350, 351, 352, 353, 354, 355, 356, 357, 358, 359, 360, 361, 362, 363, 364, 365, 366, 367, 368, 369, 370, 371, 372, 373, 374, 375, 377, 379, 380, 382, 383, 396, 397, 400, 401, 404, 405, 415, 459, 461, 463, 465, 467, 468, 471, 479, 480, 481, 482, 487, 488, 489, 490, 491, 496, 497.

Section C - Feuille n° 1 :

Parcelles : 1, 2, 4, 5, 7, 9, 10, 11, 12, 13, 14, 15, 16, 18, 19, 20, 22, 25, 26, 29, 30, 31, 32, 33, 35, 36, 37, 38, 40, 41, 45, 46, 47, 48, 49, 51, 52, 53, 54, 55, 56, 57, 58, 59, 60, 61, 62, 64, 98, 99, 100, 101, 102, 103, 104, 105, 107, 108, 109, 110, 111, 112, 113, 114, 116, 120, 121, 122, 123, 140, 141, 145, 146, 147, 149, 151, 152, 153, 156, 157, 158, 159, 160, 161, 162, 163, 164, 165, 166, 167, 168, 169, 170, 171, 172, 173, 178, 179, 180, 181, 182, 183, 184, 185, 186, 187, 188, 189, 190, 191, 192, 194, 195, 196, 197, 198, 199, 200, 201, 203, 204, 217, 218, 219, 220, 241, 243, 244, 245, 247, 248, 250, 252, 253, 257, 258, 259, 260, 261, 262, 263, 264, 265, 266.

Commune de Portiragnes

Section AE - Feuille n° 1 :

Parcelles : 105, 106, 107, 108, 109, 110, 111, 112, 113, 114, 115, 116, 117, 118, 119, 120, 121, 122, 123, 124, 125, 126, 127, 128, 129, 130, 131, 132, 133, 134, 135, 136, 137, 138, 139, 140, 141, 142, 143.

Section AH - Feuille n° 1 :

Parcelles : 1, 2, 5, 6, 7, 8, 10, 11, 12, 13, 14, 15, 16, 17, 18, 19, 20, 21, 22, 23, 24, 25, 26, 27, 28, 29, 30, 31, 32, 33, 34, 35, 36, 37, 38, 39, 40, 41, 42, 43, 44, 45, 46, 47, 48, 49, 176, 177, 178, 179, 180, 181, 182, 183, 184, 185, 186, 187, 188, 189, 190, 192, 220, 222, 223.

Section AK - Feuille n° 1 :

Parcelles : 1, 2, 3, 4, 5, 6, 7, 8, 9, 10, 11, 13, 23, 24, 25, 26, 27, 28, 29, 30, 31, 32, 33, 34, 35, 36, 37, 38.

Section AW - Feuille n° 1 :

Parcelles : 2, 3, 4, 5, 6, 7, 8, 9, 10, 12, 13, 14, 15, 16, 17, 18, 19, 20, 21, 22, 23, 24, 25, 26, 27, 28, 29, 30, 31, 32, 33, 34, 35, 36, 39, 40, 41, 42, 43, 44, 45, 46, 47, 48, 49, 50, 51, 52, 53, 54, 55, 56, 57, 58, 59, 60, 61, 62, 63, 64, 65, 66, 67, 68, 69, 70, 71, 72, 73, 74, 75, 76, 77, 78, 79, 80, 81, 82, 83, 84, 85, 86, 87, 88, 89, 90, 91, 92, 93, 94, 95, 96, 97, 98, 99, 100, 101, 102, 103, 104, 105, 106, 107, 108, 109, 110, 111, 112, 113, 114, 115, 116, 117, 118, 119, 120, 121, 122, 123.

Section AX - Feuille n° 1 :

Parcelles : 22, 23, 24, 25, 26, 27, 28, 29, 30, 31.

Section AY - Feuille n° 1 :

Parcelles : 1, 2, 3, 4, 5, 6, 7, 8, 9, 10, 11, 12, 13, 14, 15, 16, 17, 18, 19, 20, 21, 22, 23, 24, 25, 26, 27, 28, 29, 30, 31, 32, 33, 34, 35, 36, 37, 38, 39, 40, 41, 42, 43, 44, 45, 46, 47, 48, 49, 50, 51, 52, 53, 54, 55, 56, 57, 58, 59, 60, 61, 62, 63, 64, 65, 66, 67, 68, 69, 70, 71, 72, 73, 74, 75, 76.

Section AZ - Feuille n° 1 :

Parcelles : 25, 26, 27, 28, 29, 30, 31, 32, 33, 34, 35, 36, 37, 38, 39, 40, 41, 50, 51, 52, 53, 54, 55, 56, 57, 58, 59, 60, 61, 62, 63, 64, 65, 66, 67, 68, 69, 70, 71, 72, 73, 74, 75, 76, 77, 78, 79, 80, 81, 82, 83, 86.

Section BA - Feuille n° 1 :

Parcelles : 39, 41, 42, 43, 44, 45, 46, 47, 48, 49, 50, 51, 52, 54, 55.

Section BB - Feuille n° 1 :

Parcelles : 1, 2, 3, 4, 5, 6, 7, 48, 66, 95, 96, 97, 98, 99, 100, 101, 140, 141, 142, 143, 144, 145, 146, 147, 148, 149, 150, 151, 153, 154, 155, 156, 157, 158, 160, 161, 162.

Section BC - Feuille n° 1 :

Parcelles : 1, 2, 3, 4, 5, 6, 7, 8, 9, 10, 11, 12, 13, 14, 15, 16, 17, 18, 19, 20, 21, 22, 23, 24, 25, 26, 27, 28, 29, 30, 31, 32, 33, 34, 35, 36, 37, 38, 39, 54, 78, 80, 81, 82.

Commune de Quarante

Section E - Feuille n° 1 :

Parcelles : 64, 65, 66, 67, 68, 69, 71, 72, 73, 74, 78, 83, 84, 93, 94, 95, 96, 97, 98, 99, 100, 101, 102, 103, 108, 109, 186, 190, 191, 192, 197, 198, 199, 200, 201, 202, 203, 204, 205, 210, 211, 212, 214, 215, 216, 217, 218, 220, 221, 222, 223, 224, 225, 229, 230, 231, 232, 233, 234, 235, 236, 237, 238.

Section F - Feuille n° 1 :

Parcelles : 51*, 53, 54, 55, 56*, 59, 60, 61, 62, 63, 64, 65, 66, 67, 68, 80, 81, 82, 83, 84, 85, 86,

87, 88, 89, 90, 91, 92, 93, 94, 95, 97, 98, 99, 100, 101, 102, 103, 104, 105, 106, 107, 111, 112, 113, 114, 115, 116, 117, 118, 119, 120, 121, 122, 123, 124, 125, 126, 128, 129, 130, 131, 132, 133, 134, 135, 136, 137, 138, 139, 140, 141, 142, 143, 144, 145, 146, 147, 148, 149, 150, 151, 152, 153, 154, 155, 156, 157, 158, 159, 160, 161, 162, 167, 168, 169, 170, 171, 172, 173, 174, 175, 176, 177, 178, 179, 180, 181, 182, 188, 189, 193, 194, 201, 202, 203, 204, 205, 206, 207, 208, 209, 211, 212, 214, 215, 216, 218, 219, 220, 221, 223, 224, 225, 226, 227, 228, 229, 230, 231, 232, 233, 234, 235, 236, 241, 242, 243, 244, 245, 246, 247, 248, 249, 250, 251, 252, 253, 254, 255, 256, 257, 258, 259, 260, 261, 262, 263*, 264, 265, 266, 272*, 273, 274, 275, 276, 277*, 278, 279, 280, 281, 282, 283, 284, 285, 290, 291, 294, 295, 296, 297, 298, 299, 300, 301, 311, 312, 317, 319, 320, 325, 326, 327, 328.

*** Parcelles comprises pour partie :**

Les parcelles 51 et 56 sont classées pour les parties situées au sud d'une ligne droite fictive reliant l'angle sud-est de la parcelle 52 (non comprise) à un point situé sur la limite ouest de la parcelle 56 à une distance de 55 mètres de son angle nord, puis rejoignant l'angle nord-ouest de la parcelle 60.

La parcelle 263 est classée pour la partie située au sud d'une ligne droite fictive tracée dans le prolongement de la limite nord de la parcelle 53.

La parcelle 272 est classée pour la partie située au sud-est d'une ligne droite fictive reliant l'angle nord de la parcelle 273 à un point situé sur la limite nord-est de la parcelle 272 à une distance de 55 mètres de l'angle nord-ouest de celle-ci.

La parcelle 277 est classée pour la partie située au sud d'une ligne droite fictive perpendiculaire à sa limite ouest, au niveau de l'angle sud-est de la parcelle 69 (non comprise).

Section G - Feuille n° 1 :

Parcelles : 113, 114, 116, 216, 243, 247, 249, 250, 251, 252, 253, 254, 255, 256, 257, 274, 275, 276, 284.

Section G - Feuille n° 2 :

Parcelles : 117, 118, 119, 120, 121, 122, 123, 124, 125, 126, 127, 128, 129, 136, 137, 138, 139, 140, 141, 143, 144, 147, 148, 149, 150, 151, 152, 153, 154, 155, 156, 157, 158, 159, 160, 161, 162, 163, 164, 165, 166, 168, 169, 170, 171, 172, 173, 174, 175, 176, 177, 178, 179, 180, 181, 182, 183, 184, 185, 186, 187, 188, 189, 190, 191, 192, 193, 194, 195, 196, 197, 199, 202, 205, 206, 211, 212, 213, 214, 218, 219, 220, 221, 222, 223, 258, 259, 260, 261, 262, 263, 264, 265, 266, 269, 270.

Commune de Vias

Section AA - Feuille n° 1 :

Parcelles : 33, 39, 40, 41, 42, 43, 44, 45, 46, 47, 48, 49, 50, 51, 52, 53, 54.

Section AP - Feuille n° 1 :

Parcelles : 2, 3*, 4, 5.

*** Parcelle comprise pour partie :**

La parcelle 3 est classée pour la partie située au nord d'une ligne droite fictive tracée dans le prolongement de la limite sud de la parcelle 2.

Section AR - Feuille n° 1 :

Parcelles : 86, 87, 88.

Section AS - Feuille n° 1 :

Parcelles : 1, 2, 3, 4, 5, 6, 7, 8, 9, 10, 11, 12, 13, 14, 15, 16, 17, 18, 19, 20, 21, 22, 23, 24, 25, 26, 27, 28, 29, 30, 31, 32, 33, 34, 35, 36, 37, 38, 39, 40, 41, 42, 43, 44, 45, 46, 47, 48, 49, 50.

Section AT - Feuille n° 1 :

Parcelles : 1, 2, 3, 5, 7, 9, 10, 17, 19, 20, 21, 22, 23, 24, 25, 26, 27, 32, 36, 37, 38, 39, 40, 41, 42, 43, 44, 45, 46, 47, 48, 49, 50, 51, 52.

Section AV - Feuille n° 1 :

Parcelles : 1, 2, 3, 4, 5, 6.

Section BA - Feuille n° 1 :

Parcelles : 4, 5, 6*, 12, 29.

*** Parcelle comprise pour partie :**

La parcelle 6 est classée pour la partie située au nord d'une ligne droite fictive reliant l'angle sud-est de la parcelle 29 à l'angle sud-ouest de la parcelle 2 de la section BB feuille 1.

Section BB - Feuille n° 1 :

Parcelles : 2, 4, 5, 6, 7, 8, 9, 10, 11, 12, 13, 14, 15, 16, 17, 18, 19, 20, 21, 22, 23, 24, 25, 26, 27, 28, 29, 30, 31, 32, 33, 34, 35, 36, 37, 38, 39, 40, 41, 42, 43, 44, 45, 46.

Section BC - Feuille n° 1 :

Parcelles : 1, 2, 3, 4, 5, 6, 7, 8, 9, 12, 13, 15, 16, 17, 18, 19, 21, 22, 23, 24, 25.

Section BE - Feuille n° 1 :

Parcelles : 3, 4, 5, 54*, 56*.

*** Parcelles comprises pour partie :**

Les parcelles 54 et 56 et l'espace non cadastré situé entre les deux sont concernés pour leur partie située au nord d'une ligne droite fictive reliant l'angle sud-est de la parcelle 5 à l'angle sud-ouest de la parcelle 6 (non comprise).

Section BK - Feuille n° 1 :

Parcelles : 7, 8, 9, 10, 11, 12, 13, 14, 29, 30, 31, 32, 33, 34, 35, 36, 37, 38, 39, 40, 41, 42, 43, 44, 45, 46, 47, 48, 49, 50, 51, 52, 53, 54.

Section BL - Feuille n° 1 :

Parcelles : 4, 15, 16, 17, 18, 19, 20, 21, 22, 23, 24, 25, 26, 27, 28, 29, 30, 31, 32, 33, 34, 35, 36, 37, 38, 39, 40, 41, 42, 43, 44, 45, 46, 47, 48, 49, 50, 51, 52, 53, 54, 55, 56, 57, 58, 59, 60, 61, 62, 63, 64, 65, 66, 67, 68.

Section BM - Feuille n° 1 :

Parcelles : 5, 6, 7, 8, 9, 10, 11, 12, 13, 14, 15, 16, 17, 18, 19, 20, 21, 22, 23, 24, 25, 26.

Section BN - Feuille n° 1 :

Parcelles : 27, 28, 29, 30, 31, 32, 33, 34, 35, 36, 37, 38, 39, 40, 41, 42, 43, 44, 45, 46, 47, 48, 49, 50, 52, 53, 54, 55, 56, 57, 58, 62, 63.

Section BO - Feuille n° 1 :

Parcelles : 22, 23, 24, 25, 26, 27, 28, 29, 30, 31, 32, 33, 34, 35, 36, 37, 38, 39, 40, 41, 42, 43, 44, 45, 46, 47, 48, 49, 50, 51, 52, 53, 54, 55, 56, 57, 58, 59, 60, 61, 62, 63, 64, 65, 66, 67, 68, 69, 70, 71, 72, 73, 74, 75, 76, 77, 78, 79, 80, 81, 82, 83, 84, 85, 86, 87, 88, 89, 90, 91, 92, 93, 94, 95, 96, 97, 98, 99, 100.

Section BP - Feuille n° 1 :

Parcelles : 60, 61, 62, 63, 64, 65, 66, 67, 68, 69, 70, 71, 72, 73, 74, 75, 76, 77, 78, 79, 80, 81, 82, 83, 84, 85, 86, 87, 88, 89, 90, 91, 92, 93, 94, 95, 96, 97, 98.

Section CB - Feuille n° 1 :

Parcelles : 48, 49, 50, 51, 52, 53.

Section CC - Feuille n° 1 :

Parcelles : 1, 2, 3, 4, 5, 6, 7, 8, 10, 11, 12, 13, 14, 15, 17, 18, 19, 20, 22, 23, 24, 25, 26, 27, 28, 29, 30, 31, 32, 33, 34, 35, 36, 37, 40, 41, 42, 43, 44, 45, 46, 47, 48, 49, 50, 57, 58, 59, 60, 61, 62, 63, 64, 65, 75, 76, 77, 78, 79, 80, 81, 82, 83, 86, 87, 88, 89, 90, 91, 92, 93, 94, 95, 96, 97, 98, 99, 100, 101, 102, 103, 104, 106, 107, 113, 114, 115, 116.

Section CD - Feuille n° 1 :

Parcelles : 5, 6, 7, 8, 9, 10, 11, 12, 13, 14, 15, 16, 17, 18, 19, 20, 21, 22, 23, 24, 25, 26, 27, 28, 30, 31, 32, 33, 34, 35, 36, 37, 38, 39, 40, 41, 42, 44, 45, 46, 47, 48, 49, 50, 52, 53, 54, 55, 56, 57, 58, 59, 60, 61, 62, 63, 64, 65, 66, 67, 68, 69, 70, 71, 72, 73, 74, 75, 76, 77, 78, 79, 80, 81, 82, 83, 84, 85, 86, 87, 88, 89, 90, 91, 92, 93, 94, 95, 96, 97, 98, 99, 100, 101.

Section DA - Feuille n° 1 :

Parcelles : 31, 32, 33, 38, 39, 40, 41, 42, 43, 44, 45, 46, 47, 48, 49, 50, 51, 52, 53, 54, 55, 56, 57, 58, 59, 115, 117, 119.

Section DB - Feuille n° 1 :

Parcelles : 29, 30, 31, 32, 33, 34, 35, 36, 37, 38, 39, 40, 41, 42, 43, 44, 45, 46, 47, 48, 49, 50, 51, 52, 53, 54, 55, 56, 57, 58, 59, 60, 63*, 66.

*** Parcelle comprise pour partie :**

La parcelle 63 est classée pour la partie située à l'est d'une ligne droite fictive reliant l'angle nord-ouest de la parcelle 29 à l'angle sud-ouest de la parcelle 59 de la section DA feuille 1.

Section DC - Feuille n° 1 :

Parcelles : 1, 2, 3, 4, 5, 6, 7, 8, 9, 10, 11, 12, 13, 14, 15, 16, 17, 18, 19, 20, 21, 22, 23, 24, 25, 26, 27, 28, 29, 30, 31.

Section DD - Feuille n° 1 :

Parcelles : 1, 2, 3, 4, 5, 6, 8, 9, 10, 11, 12, 13, 14, 15, 16, 17, 18, 19, 20, 21, 22, 24, 25, 26, 27, 28, 29, 30, 31, 32, 33, 34, 35, 36, 37, 38, 39, 40, 41, 42, 43, 44, 45, 46, 47, 48, 49, 50, 51, 52, 53, 54, 55, 56, 57, 58, 59, 60, 61, 62, 63, 64, 65, 66, 67, 68, 69, 70, 72, 73, 74, 75, 76, 78, 79, 80, 81, 82, 83, 84, 85, 88, 92.

Section DE - Feuille n° 1 :

Parcelles : 1, 2, 3, 4, 5, 6, 7, 8, 9, 10, 11, 13, 14, 15, 16, 17, 19, 20, 21, 22, 23, 24, 25, 27, 28, 29, 30, 31, 32, 33, 34, 35, 36, 37, 38, 39, 40, 41, 42, 43, 44, 45.

Commune de Villeneuve-lès-Béziers

Section AE - Feuille n° 1 :

Parcelles : 73, 74, 75, 76, 77*, 78, 79, 140.

*** Parcelle comprise pour partie :**

La parcelle 77 est classée pour la subdivision cadastrale 77a.

Section AM - Feuille n° 1 :

Parcelles : 2, 3, 4, 64, 69, 70, 78, 79, 80, 81, 82, 83, 84, 85, 86, 87, 88, 89, 90, 94, 96, 97, 102, 106.

Section AN - Feuille n° 1 :

Parcelles : 82, 83, 84, 85, 86, 87, 88, 89, 90, 91, 92, 93.

Section AP - Feuille n° 1 :

Parcelles : 1, 2, 3, 4, 5, 6, 7, 8, 9, 10, 11, 12, 13, 65, 66, 67, 68, 69.

Section AZ - Feuille n° 1 :

Parcelles : 19, 20, 21, 22, 23, 24, 25, 26, 27, 28, 29, 30, 31, 32, 33, 34, 35, 36, 37, 38, 39, 40, 41, 42, 43, 44, 45, 46, 47, 48, 49, 50, 51, 52, 53, 54, 55, 56, 57, 58, 59, 60, 61, 62, 63, 64, 65, 66, 67, 68, 69, 70, 71, 72, 73, 74, 75, 76, 77, 78, 79, 80, 81, 82, 83, 84, 85, 86, 87, 88, 89, 90, 91, 92, 93, 94, 95, 96, 97, 98, 100, 101, 128, 129.

Section BA - Feuille n° 1 :

Parcelles : 1, 2, 3, 4, 5, 6, 7, 8, 10, 11, 12, 13, 14, 15, 16, 18, 19, 20, 21, 22, 23, 24, 25, 26, 27, 28, 29, 30, 31, 32, 167, 168, 169, 172, 173, 174, 175.

Section BB - Feuille n° 1 :

Parcelles : 1, 2, 3, 4, 5, 6, 7, 8, 9, 10, 11, 12, 13, 14, 15, 16, 17, 18, 19, 20*, 21, 22, 23, 24, 25, 26, 27, 28, 31, 32, 33, 34, 36, 37, 38, 39, 40, 41, 42, 43, 44, 45, 46, 47, 48, 49, 50, 51, 52, 54, 55, 56, 57, 58, 59, 60, 61, 62, 63, 64, 65, 66, 67, 68, 69, 70, 71, 72, 73, 74, 75, 76, 77, 78, 79, 80, 81, 82, 83.

*** Parcelle comprise pour partie :**

La parcelle 20 est classée pour la partie située à l'ouest d'une ligne droite fictive perpendiculaire à sa limite sud-est au niveau de son angle sud, d'une longueur de 416 mètres, puis rejoignant sa limite nord par une ligne droite fictive perpendiculaire à celle-ci.

Section BC - Feuille n° 1 :

Parcelles : 1, 2, 3, 4, 5, 6, 7, 8, 9, 11, 12, 13, 15, 16, 17, 18, 19, 143, 160, 161.

Article 2

Sont abrogés :

- l'arrêté du ministre de l'éducation nationale, en date du 7 octobre 1946, inscrivant à l'inventaire des sites pittoresques du département de l'Aude l'ensemble formé par les rives et le plan d'eau du Fresquel, le canal du Midi, entre le grand bief du Pont rouge et le pont Saint-Jean, et les deux allées de cyprès qui le bordent à Carcassonne ;

- l'arrêté du ministre de la culture et de l'environnement, en date du 16 août 1977, inscrivant à l'inventaire des sites pittoresques du département de l'Aude l'ensemble formé sur la commune de Carcassonne par le domaine de Serres.

Article 3

Sont abrogés en tant qu'ils intéressent le site classé par le présent décret :

- l'arrêté du ministre, secrétaire d'Etat à l'éducation nationale, en date du 11 décembre 1942, portant inscription à l'inventaire des sites pittoresques du département de l'Aude, de l'ensemble formé à Canet par le moulin fortifié et ses abords ;

- l'arrêté du ministre, secrétaire d'Etat à l'éducation nationale, en date du 16 février 1943, portant inscription à l'inventaire des sites pittoresques du département de l'Aude, de l'ensemble de la ville d'Argens comprenant les parcelles cadastrales n° 1 à 122 de la section A, ainsi que le sol des voies publiques adjacentes auxdites parcelles ;

- l'arrêté du ministre de l'éducation nationale en date 31 juillet 1945, inscrivant à l'inventaire des sites pittoresques du département de l'Aude le parc du domaine de Saint-Jean ;

- l'arrêté du ministre de l'éducation nationale, en date du 12 janvier 1946, portant inscription à l'inventaire des sites pittoresques du département de l'Hérault, de l'ensemble formé à Agde par l'Hérault (entre le pont du quai du Chapitre et une ligne joignant l'angle nord de la parcelle G.C 376 à l'angle nord de l'embouchure du canal du Midi), par le canal du Midi (entre l'Hérault et le pont du G.C n° 5 et entre l'Hérault et le bassin rond), et par le canalet (du bassin rond à l'Hérault) ainsi que le sol des quais ;

- l'arrêté du ministre de l'éducation nationale, secrétaire d'Etat aux Beaux-Arts, en date du 25 mai 1953, portant inscription à l'inventaire des sites pittoresques de l'Aude, de l'ensemble constitué à Naurouze, commune de Montferrand, par l'obélisque, l'ancien bassin, le bief, le canal et leurs abords ;

- l'arrêté du ministre d'Etat chargé des affaires culturelles, en date du 10 novembre 1966, portant inscription à l'inventaire des sites pittoresques du département de l'Aude, de l'ensemble formé sur les communes de Peyriac-de-Mer, Port-La-Nouvelle et Sigean, par les îles de Sainte-Lucie, de l'Aude, de la Planasse et du Soulié, les plans d'eau environnants et leurs abords.

Article 4

Le présent décret sera notifié aux préfets de l'Aude, de la Haute-Garonne et de l'Hérault, ainsi qu'aux maires d'Alzonne, Argeliers, Argens-Minervois, Azille, Badens, Blomac, Bram, Carcassonne, Castelnaudary, Caux-et-Sauzens, Cuxac-d'Aude, Ginestas, Gruissan, Homps, La Redorte, Labastide-d'Anjou, Lasbordes, Marseillette, Mas-Saintes-Puelles, Mirepeisset, Montferrand, Montréal, Moussan, Narbonne, Ouveillan, Paraza, Pennautier, Pexiora, Pezens, Port-la-Nouvelle, Puicheric, Roubia, Sainte-Eulalie, Saint-Marcel-sur-Aude, Saint-Martin-Lalande, Saint-Nazaire-d'Aude, Sallèles-d'Aude, Trèbes, Ventenac-en-Minervois, Villalier, Villedubert, Villemoustaussou, Villepinte et Villesèquelande (Aude), Auzeville-Tolosane, Avignonet-Lauragais, Ayguesvives, Castanet-Tolosan, Deyme, Donneville, Gardouch, Labège, Montesquieu-Lauragais, Montgiscard, Péchabou, Pompertuzat, Ramonville-Saint-Agne, Renneville, Saint-Rome et Vieilleville (Haute-Garonne), Agde, Béziers, Capestang, Cers, Colombiers, Cruzy, Marseillan, Nissan-lez-Enserune, Olonzac, Poilhes, Portiragnes, Quarante, Vias et Villeneuve-lès-Béziers (Hérault).

Article 5

Le présent décret, les cartes au 1/25 000 et les plans cadastraux annexés pourront être consultés aux préfetures de l'Aude, de la Haute-Garonne et de l'Hérault, et chacune en ce qui la concerne, aux mairies d'Alzonne, Argeliers, Argens-Minervois, Azille, Badens, Blomac, Bram, Carcassonne, Castelnaudary, Caux-et-Sauzens, Cuxac-d'Aude, Ginestas, Gruissan, Homps, La Redorte, Labastide-d'Anjou, Lasbordes, Marseillette, Mas-Saintes-Puelles, Mirepeisset, Montferrand, Montréal, Moussan, Narbonne, Ouveillan, Paraza, Pennautier, Pexiora, Pezens, Port-la-Nouvelle, Puicheric, Roubia, Sainte-Eulalie, Saint-Marcel-sur-Aude, Saint-Martin-Lalande, Saint-Nazaire-d'Aude, Sallèles-d'Aude, Trèbes, Ventenac-en-Minervois, Villalier, Villedubert, Villemoustaussou, Villepinte et Villesèquelande (Aude), Auzeville-Tolosane, Avignonet-Lauragais, Ayguesvives, Castanet-Tolosan, Deyme, Donneville, Gardouch, Labège, Montesquieu-Lauragais, Montgiscard, Péchabou, Pompertuzat, Ramonville-Saint-Agne, Renneville, Saint-Rome et Vieilleville (Haute-Garonne), Agde, Béziers, Capestang, Cers, Colombiers, Cruzy, Marseillan, Nissan-lez-Enserune, Olonzac, Poilhes, Portiragnes, Quarante, Vias et Villeneuve-lès-Béziers (Hérault) ⁽¹⁾.

Article 6

Le ministre d'Etat, ministre de la transition écologique et solidaire est chargé de l'exécution du présent décret, qui sera publié au *Journal officiel* de la République française.

Fait le **25 SEP. 2017**

Edouard PHILIPPE

Par le Premier ministre :

Le ministre d'Etat,
ministre de la transition écologique et solidaire,

Nicolas HULOT
|

