




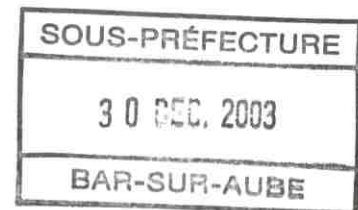
11 rue Pargeas 10000 TROYES
Tél : 03 25 73 39 10 Fax : 03 25 73 37 53

DIENVILLE



PLAN LOCAL D'URBANISME

REVISION N°1



**ORIENTATIONS D'AMENAGEMENT
DOCUMENT N°4**

Arrêté par délibération du Conseil Municipal du 14 février 2003

Approuvé par délibération du Conseil Municipal du 12 décembre 2003



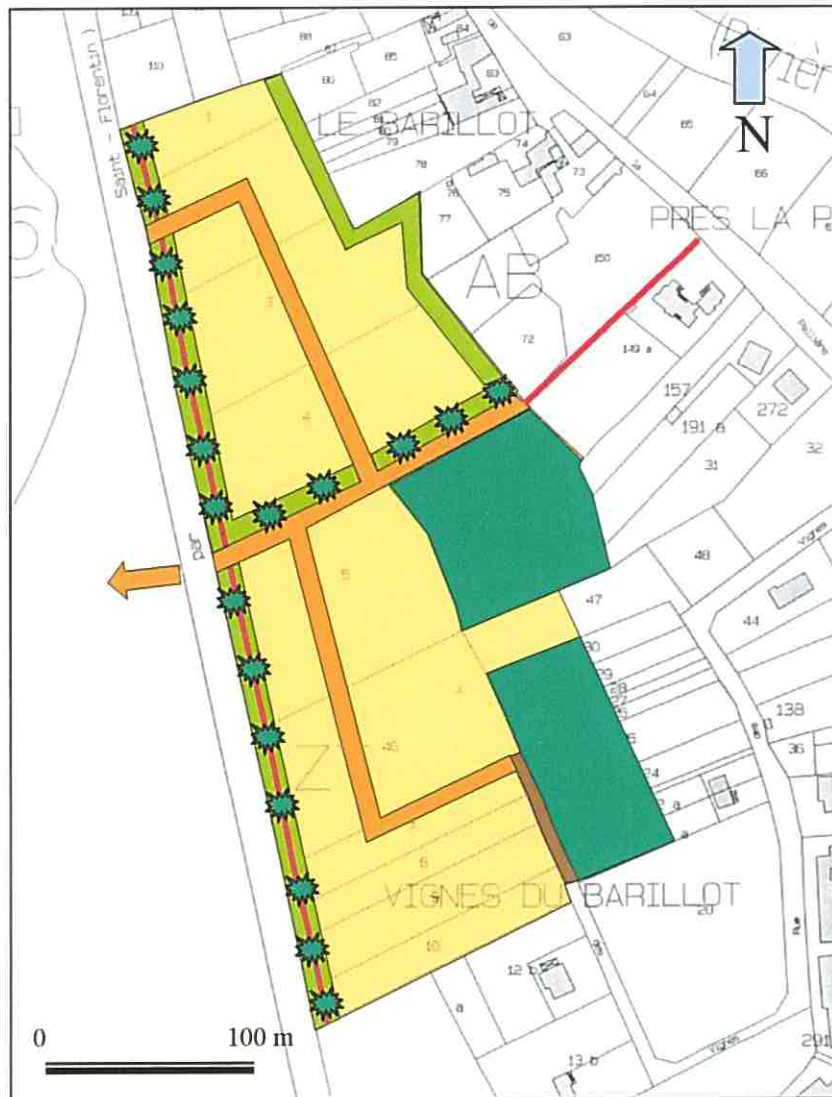
art. L.123-1 al 3 du code de l'Urbanisme : “ ils (Les plans locaux d'urbanisme) peuvent , en outre, comporter des orientations d'aménagement relatives à des quartiers ou à des secteurs à mettre en valeur, réhabiliter, restructurer ou aménager. Ces orientations peuvent, en cohérence avec le projet d'aménagement et de développement durable, prévoir les actions et opérations d'aménagement à mettre en œuvre, notamment pour mettre en valeur l'environnement, les paysages, les entrées de villes et le patrimoine, lutter contre l'insalubrité, permettre le renouvellement urbain et assurer le développement de la commune. Elles peuvent prendre la forme de schémas d'aménagement et préciser les principales caractéristiques des voies et espaces publics. ”







SCHEMA D 'AMENAGEMENT

LES VIGNES DU BARILLOT

Surface 6 ha

Zone I AUa



-  *Emprise totale*
-  *Voirie de desserte interne existante (rue)*
-  *Voirie à créer*
-  *Trame verte arborée (écran végétal)*
-  *Espaces boisés classés*
-  *Liaisons piétons et cycles*



LE DESSUS DE LA RUELE MORTAUX

Surface 6,5 ha

Zone UC

- Emprise totale*
- Voirie de desserte interne existante (chemin rural)*
- Voirie à créer*
- ✻ *Trame verte arborée*
- ✻ *Espace vert commun*
- Liaisons piétons et cycles*