



VILLE DE  
NOUVION-SUR-MEUSE

**PLAN LOCAL  
D'URBANISME**

**ANNEXES - DOCUMENT ECRIT**

*Vu pour être annexé à  
la délibération du Conseil Municipal  
du 5 avril 2007 approuvant la  
révision du Plan Local d'Urbanisme*

**Cachet de la Mairie et  
signature du Maire:**



Jean-Luc CLAUDE

Approuvé le : 23/02/1986

Révisé le:		Modifié le:		Mis à jour le:	
05.04.2007					

---

# SOMMAIRE

Conformément à l'article R. 123-14 du Code de l'Urbanisme, les annexes comprennent à titre d'information :

## **1. SERVITUDES D'UTILITÉ PUBLIQUE ET BOIS OU FORÊTS SOUMIS**

**AU REGIME FORESTIER** ..... Page 2

( Cf. Plans des servitudes d'utilité publique Pièces n°5D et 5F du dossier de P.L.U. )

1.1. Liste des servitudes d'utilité publique et leurs annexes ..... Page 3

1.2. Liste des bois ou forêts soumis au régime forestier ..... Page 35

## **2. LISTE DES LOTISSEMENTS DONT LES REGLES D'URBANISME**

**ONT ETE MAINTENUES** ..... Page 36

## **3. SCHEMAS DES RESEAUX D'EAU ET D'ASSAINISSEMENT**

**SYSTEME D'ELIMINATION DES DECHETS** ..... Page 37

( Cf. Plans des réseaux "Eau potable" et "Assainissement" Pièces 5B et 5C du dossier de P.L.U. )

. Note technique sur les réseaux d'eau potable ..... Page 38

. Note technique sur les réseaux d'assainissement ..... Page 40

. Note technique sur l'élimination des déchets ..... Page 41

Ces notes explicatives sont le reflet d'un examen de la situation au moment de la révision du P.L.U., et sont donc susceptibles de variations selon l'évolution de la technique ou des intentions de la collectivité locale.

**4. PLAN D'EXPOSITION AU BRUIT DES AERODROMES** ..... Page 42

## **5. PRESCRIPTIONS D'ISOLEMENT ACOUSTIQUE AUX ABORDS DES**

**INFRASTRUCTURES DE TRANSPORTS TERRESTRES CLASSEES** ..... Page 43

**6. ACTES INSTITUANT DES ZONES DE PUBLICITE RESTREINTE OU ELARGIE** ..... Page 45

## **7. DISPOSITIONS D'UN PLAN DE PREVENTION DES RISQUES NATURELS ( P.P.R.)**

**OU PLAN DE PREVENTION DES RISQUES MINIERS** ..... Page 46

**8. ZONES AGRICOLES PROTEGEES** ..... Page 47

---

**1.**  
***SERVITUDES D'UTILITE PUBLIQUE ET  
BOIS OU FORETS SOUMIS AU REGIME  
FORESTIER***

## LISTE DES SERVITUDES D'UTILITE PUBLIQUE ET LEURS ANNEXES

Ces servitudes d'utilité publique sont soumises aux dispositions de l'article L.126-1 du Code de l'Urbanisme, et sont créées et rendues opposables par des procédures indépendantes du Plan Local d'Urbanisme. En conséquence, leur mise à jour pourra être effectuée périodiquement.

A ce jour, **sept servitudes d'utilité publique s'appliquent sur le territoire de Nouvion-sur-Meuse**, figurées sur les plans annexés au présent dossier de P.L.U. ( cf. Pièces n°5D et 5F ).

Le tableau récapitulatif ci-dessous précise en outre les services de l'Etat compétents à consulter pour toutes demandes de renseignements complémentaires.

### TABLEAU RECAPITULATIF

COD E	DENOMINATION OFFICIELLE	DESCRIPTION	REFERENCE DE L'ACTE D'INSTITUTION	SERVICES DE L'ETAT CHARGES DE SON APPLICATION
<b>AS1</b>	Servitude résultant de l'instauration de périmètre de protection des eaux potables et minérales. Captages d'eau potable	Captage d'un puits  Prise d'eau sur Chalendry-Elaire	Arrêté préfectoral du 10 septembre 1974	Direction Départementale de l'Agriculture et de la Forêt ( D.D.A.F.) 44, Rue du Petit-Bois 08109 Charleville-Mézières Tél : 03.24.33.65.00. ----- Direction Départementale des Affaires Sanitaires et Sociales ( D.D.A.S.S.) 18, Avenue François Mitterrand 08 000 Charleville-Mézières Tél : 03.24.59.72.00.
<b>AC1</b>	Servitude de protection des Monuments Historiques	Eglise	Loi du 31 Décembre 1913  Arrêté préfectoral du 29 février 1972	Service Départemental de l'Architecture et du Patrimoine ( S.D.A.P.) 1, rue Delvincourt 08000 Charleville-Mézières Tél : 03.24.56.23.16.
<b>EL3</b>	Servitude de halage et de marchepied Droit de passage pour les pêcheurs Limite d'extraction de matériaux par rapport au lit mineur	Berges de la Meuse	Article 15 du Code du Domaine Public Fluvial et de la Navigation Intérieure ( alinéas 1, 2 et 3 ).	Navigation du Nord-Est Pôle Eau – Environnement des Ardennes Subdivision de Charleville-Mézières 2, avenue de Montcy-Notre-Dame 08 000 Charleville-Mézières Tél : 03.24.33.20.48

CODE	DENOMINATION OFFICIELLE	DESCRIPTION	REFERENCE DE L'ACTE D'INSTITUTION	SERVICES DE L'ETAT CHARGES DE SON APPLICATION
I4	Servitude relative à l'établissement des canalisations électriques	Réseau moyenne tension ( 15 ou 20 Kv )  Servitude d'ancrage, d'appui, de passage des canalisations électriques, d'élagage et abattage d'arbres.	Article 12 de la loi du 15 juin 1906  Article 298 de la loi du 13 juillet 1925  Article 35 de la loi n°46.628 du 8 avril 1946  Article 25 du décret n° 64.481 du 23 janvier 1964	<i>Pour les lignes inférieures à 50 000 V :</i> EDF - GDF Service Ardennes 5, rue Gervaise 08 104 Charleville-Mézières Tél : 03.24.59.50.00. ----- <i>Pour tout renseignement ou avant d'entreprendre des travaux à proximité d'une ligne HTB, en raison du danger que cela représente, déclaration doit en être faite, en application de la réglementation en vigueur.</i>
PM1	Servitude résultant des plans d'exposition aux risques naturels prévisibles.	Protection contre les risques d'inondations de la Meuse Amont de Chalandry-Elaire à Bazeilles	Article 5.1.1 <sup>er</sup> alinéa de la loi n°82600 du 13 juillet 1982  Arrêté préfectoral du 1 <sup>er</sup> décembre 2003	Préfecture des Ardennes  Mairie de Nouvion-sur-Meuse  Direction Départementale des Ardennes (servitude PM1)
PT3	Servitude relative aux communications téléphoniques et télégraphiques.	Etablissement, entretien et fonctionnement des lignes et des installations de télécommunication.  Servitude non aedificandi de 1.50m de part et d'autre de l'axe du câble.	Article L. 48 du Code des Postes et Télécommunications.	FRANCE TELECOM 55, avenue Léon Bourgeois 08 000 Charleville-Mézières Tél : 03.24.37.28.23.
T1	Servitude relative aux chemins de fer.	Servitude de voirie.  Servitudes spéciales pour les constructions, les excavations et les dépôts de matières inflammables ou non.  Servitude de débroussaillage.	Article L.322-3 et L.322-4 du Code Forestier  Décret-loi du 30 octobre 1935 modifié en son article 6 par la loi du 27 octobre 1942.  Décret du 22 mars 1942  Décret du 7 mai 1980	S.N.C.F. – Direction Régionale 6, Rue de Courcelles 51 100 Reims Tél : 03.26.40.14.35.

***La servitude A1 relative à la protection des bois et forêts soumis au régime forestier est supprimée dans le cadre de la révision générale du P.L.U. suite à la loi n°2001-602 du 9 juillet 2001 d'orientations sur la forêt, abrogeant certains articles du Code Forestier.***

---

## **SOMMAIRE**

Servitude AS1.....	Page 6
Servitude AC1 .....	Page 8
Servitude EL3.....	Page 17
Servitude I4 .....	Page 21
Servitude PM1 .....	Page 22
Servitude PT3.....	Page 23
Servitude T1 .....	Page 25

## **CONSERVATION DES EAUX**

- Servitudes résultant de l'instauration de périmètres de protection des eaux potables et minérales.

- Effets de la servitude (extraits relatifs aux eaux potables).

A. - Prérogatives de la puissance publique

1° - Prérogatives exercées directement par la puissance publique.

Acquisition en pleine propriété des terrains situés dans le périmètre de protection immédiate des points de prélèvement d'eau potable, des ouvrages d'adduction à écoulement libre et des réservoirs enterrés (article L 20 du code de la Santé Publique). Pose de clôtures si possible.

2° - Obligations de faire imposées au propriétaire.

Obligation pour le propriétaire d'un terrain situé dans un périmètre de protection rapprochée ou éloignée, d'un point de prélèvement d'eau potable, d'ouvrages d'adduction à écoulement libre ou de réservoirs enterrés, de satisfaire dans les délais donnés aux conditions prescrites par l'acte déclaratif d'utilité publique, en ce qui concerne les activités, dépôts et installations existant à la date de publication dudit article (article L 20 du code de la Santé Publique).

B. - Limitation au droit d'utiliser le sol.

a) - Eaux souterraines.

A l'intérieur du périmètre de protection immédiate. Interdiction de toutes activités. Possibilité d'autorisations exceptionnelles à l'acte déclaratif d'utilité publique pour les activités qui ne seraient pas incompatibles avec la préservation de la qualité de l'eau (article 42 du décret du 1er août 1961, modifié).

A l'intérieur du périmètre de protection rapprochée, interdiction ou réglementation par l'acte d'utilité publique des activités et faits suivants :

- forage de puits, exploitation de carrières à ciel ouvert, ouverture et remblaiement d'excavations à ciel ouvert;
- dépôts d'ordures ménagères, immondices, détritiques, produits radioactifs et de tous produits et matières susceptibles d'altérer la qualité des eaux;
- installation de canalisations, réservoirs ou dépôts d'hydrocarbures liquides ou gazeux, de produits chimiques et d'eaux usées de toute nature;
- établissement de toutes constructions superficielles ou souterraines;
- épandage de fumier, engrais organiques ou chimiques, et de tous produits ou substances destinées à la fertilisation des sols ou à la lutte contre les ennemis des cultures ainsi que le passage des animaux;
- et tout fait susceptible de porter atteinte directement ou indirectement à la qualité de l'eau (article 42 du décret du 1er août 1961 modifié).

---

A l'intérieur du périmètre de protection éloignée, réglementation possible, par l'acte déclaratif d'utilité publique, des activités, installations et dépôts mentionnés ci-dessus et notamment l'installation de canalisations, réservoirs ou dépôts d'hydrocarbures liquides ou gazeux, de produits radioactifs, de produits chimiques et eaux usées de toute nature.

b) - Eaux superficielles (cours d'eau, lacs et étang, barrages, réservoirs, est retenues pour l'alimentation des collectivités).

Interdictions et réglementation identiques à celles rappelées en a), en ce qui concerne les seuls périmètres de protection immédiate et rapprochés (article 41 du décret du 1er août 1961 modifié).

***Pour renseignements complémentaires, consulter les services compétents suivants :***

**- Direction Départementale de l'Agriculture et de la Forêt  
44, Rue du Petit-Bois  
08109 CHARLEVILLE-MEZIERES  
Tél : 03-24-33-65-00.**

**- Direction Départementale de l'Action Sanitaire et Sociale  
18, Avenue François Mitterrand  
08 000 CHARLEVILLE-MEZIERES  
Tél : 03-24-59-72-00.**

## MONUMENTS HISTORIQUES

### I - Généralités :

Servitudes de protection des monuments historiques.

Loi du 31 Décembre 1913 modifiée et complétée par les lois du 31 Décembre 1921, 23 Juillet 1927, 27 Août 1941, 25 Février 1943, 10 Mai 1946, 21 Juillet 1962, 30 Décembre 1966, 23 Décembre 1970, 31 Décembre 1976, 30 Décembre 1977, 15 Juillet 1980, 12 Juillet 1985 et du 6 Janvier 1986, et par les décrets du 7 Janvier 1959, 18 Avril 1961, 6 Février 1969, 10 Septembre 1970, 7 Juillet 1977 et 15 Novembre 1984.

Loi du 2 Mai 1930 (art. 28) modifiée par l'article 72 de la loi n° 83-8 du 7 Janvier 1983.

Loi n° 79-1150 du 29 Décembre 1979 relative à la publicité, aux enseignes et préenseignes, complétée par la loi n° 85-729 du 18 Juillet 1985 et décrets d'application n° 80-923 et n° 80-924 du 21 Novembre 1980, n° 82-211 du 24 Février 1982, n° 82-220 du 25 Février 1982, n° 82-723 du 13 Août 1982, n° 82-764 du 6 Septembre 1982, n° 82-1044 du 7 Décembre 1982 et n° 89-422 du 27 Juin 1989.

Décret du 18 Mars 1924 modifié par le décret du 13 Janvier 1940 et par le décret n° 70-836 du 10 Septembre 1970 (art. 11), n° 84-1006 du 15 Novembre 1984.

Décret n° 70-836 du 10 Septembre 1970 pris pour application de la loi du 30 Décembre 1966, complété par la décret n° 82-68 du 20 Janvier 1982 (art. 4).

Décret n° 70-837 du 10 Septembre 1970 approuvant le cahier des charges-types pour l'application de l'article I2 de la loi du 30 Décembre 1966.

Code de l'Urbanisme, articles L.410-1, L.421-1, L.421-6, L.422-1, L.422-2, L.422-4, L.430-1, L.430-8, L.441-1, L.441-2, R.410-4, R.410-13, R.421-19, R.421-36, R.421-38, R.422-8, R.421-38-1, R.421-328-2, R.421-38-3, R.421-38-4, R.421-38-8, R.430-4, R.430-5, R.430-9, R.430-10, R.430-10, R.430-12, R.430-15-7, R.430-26, R.430-27, R.441-3, R.442-1, R.442-4-8, R.42-4-9, R.442-6, R.442-6-4, R.442-11-1, R.442-12, R.443-13, R.443-9, R.443-10, R.443-13.

Code de l'expropriation pour cause d'utilité publique, article R.11-15 et article 11 de la loi du 31 Décembre 1913.

Décret n° 79-180 du 6 Mars 1979 instituant des services départementaux de l'architecture.

Décret n° 79-181 du 6 Mars 1979 instituant des délégués régionaux à l'architecture et à l'environnement.

Décret n° 80-911 du 20 Novembre 1980 portant statut particulier des architectes en chef des monuments historiques modifié par le décret n° 88-698 du 9 mai 1988.

Décret n° 84-145 du 27 Février 1984 portant statut particulier des Architectes des Bâtiments de France.

Décret n° 84-1007 du 15 Novembre 1984 instituant auprès des préfets de région une commission régionale du patrimoine historique, archéologique et ethnologique.

---

Décret n° 85-771 du 24 Juillet 1985 relatif à la commission supérieure des monuments historiques.

Décret n° 86-538 du 14 mars 1986 relatif aux attributions et à l'organisation des directions régionales des affaires culturelles.

Circulaire du 2 Décembre 1977 (ministère de la culture et de l'environnement et du cadre de vie) relative au report en annexe des plans d'occupation des sols, des servitudes d'utilité publique concernant les monuments historiques et les sites.

Circulaire n° 80-51 du 15 Avril 1980 (ministère de l'environnement et du cadre de vie) relative à la responsabilité des délégués régionaux à l'architecture et à l'environnement en matière de protection des sites, abords et paysages.

Ministère de la culture et de la communication (direction du patrimoine).

Ministère de l'équipement, du logement, des transports et de la mer (direction de l'architecture et de l'urbanisme).

## **II - Procédure d'institution :**

### **A. Procédure**

#### a) Classement (loi du 31 Décembre 1913 modifiée)

Sont susceptibles d'être classés :

- Les immeubles par nature qui, dans leur totalité ou en partie, présentent pour l'histoire ou pour l'art un intérêt public ;
- Les immeubles qui renferment des stations ou des gisements préhistoriques ou encore des monuments mégalithiques ;
- Les immeubles dont le classement est nécessaire pour isoler, dégager, assainir ou mettre en valeur un immeuble classé ou proposé au classement ;

L'initiative du classement appartient au ministre chargé de la culture. La demande de classement peut également être présentée par le propriétaire ou par toute personne physique ou morale y ayant intérêt. La demande de classement est adressée au préfet de région qui prend l'avis de la commission régionale du patrimoine historique, archéologique et ethnologique. Elle est adressée au ministre chargé de la culture lorsque l'immeuble est déjà inscrit sur l'inventaire supplémentaire des monuments historiques.

Le classement est réalisé par arrêté du ministre chargé de la culture après avis de la commission supérieure des monuments historiques.

A défaut de consentement du propriétaire, le classement est prononcé par décret en Conseil d'Etat après avis de la commission supérieure des monuments historiques.

Le recours pour excès de pouvoir contre la décision de classement est ouvert à toute personne intéressée à qui la mesure fait grief.

Le déclassement partiel ou total est prononcé par décret en Conseil d'Etat, après avis de la commission supérieure des monuments historiques, sur proposition du ministre chargé des affaires culturelles.

---

## b) Inscription sur l'inventaire supplémentaire des monuments historiques

Sont susceptibles d'être portés sur cet inventaire :

- Les immeubles bâtis ou parties d'immeubles publics ou privés, qui, sans justifier une demande de classement immédiat, présentent un intérêt d'histoire ou d'art suffisant pour en rendre désirable la préservation (décret du 18 Avril 1961 modifiant l'article 2 de la loi de 1913) ;
- Les immeubles nus ou bâtis situés dans le champ de visibilité d'un immeuble classé ou inscrit (loi du 25 Février 1943).

Il est possible de n'inscrire que certaines parties d'un édifice.

L'initiative de l'inscription appartient au préfet de région (art 1er du décret n° 84-1006 du 15 Novembre 1984). La demande d'inscription peut également être présentée par le propriétaire ou toute personne physique ou morale y ayant intérêt. La demande d'inscription est adressée au préfet de région.

L'inscription est réalisée par le préfet de région après avis de la commission régionale du patrimoine historique, archéologique et ethnologique. Le consentement du propriétaire n'est pas requis.

Le recours pour excès de pouvoir est ouvert à toute personne intéressée à qui la mesure fait grief.

## c) Abords des monuments classés ou inscrits

Dès qu'un monument a fait l'objet d'un classement ou d'une inscription sur l'inventaire, il est institué pour sa protection et la mise en valeur un périmètre de visibilité de 500 mètres (l'expression «périmètre de 500 mètres» employée par la loi doit s'entendre de la distance de 500m entre l'immeuble classé ou inscrit et la construction projetée - Conseil d'Etat, 29 Janvier 1971 SCI « La Charmille de Monsoult » : rec. p87, et 15 Janvier 1982, Société de construction « Résidence Val St Jaques » : DA 1982 n° 112) dans lequel tout immeuble nu ou bâti visible du monument protégé ou en même temps que lui est frappé de la servitude des « abords » dont les effets sont visés au III A-2° (art. 1er et 3 de la loi du 31 Décembre 1913 sur les monuments historiques).

La servitude des abords est suspendue par la création d'une zone de protection du patrimoine architectural et urbain (art. 70 de la loi n° 83-8 du 7 Janvier 1983), par contre elle est sans incidence sur les immeubles classés ou inscrits sur l'inventaire supplémentaire.

L'article 72 de la loi n° 83-8 du 7 Janvier 1983 relative à la répartition de compétences entre les communes, les départements, les régions et l'Etat a abrogé les articles 17 et 28 de la loi du 2 Mai 1930 relative à la protection des monuments naturels et des sites, qui permettaient d'établir autour des monuments historiques une zone de protection déterminée comme en matière de protection des sites. Toutefois, les zones de protection créées en application des articles précités de la loi du 2 mai 1930 continuent à produire leurs effets jusqu'à leur suppression ou leur remplacement par des zones de protection du patrimoine architectural et urbain.

Dans ces zones, le permis de construire ne pourra être délivré qu'avec l'accord express du ministre chargé des monuments historiques et des sites ou de son délégué ou de l'autorité mentionnée dans le décret instituant la zone de protection (art. R.421-38-6 du Code de l'Urbanisme).

---

## **B. Indemnisation**

### a) Classement

Le classement d'office peut donner droit à indemnité au profit du propriétaire, s'il résulte des servitudes et obligations qui en découlent, une modification de l'état ou de l'utilisation des lieux déterminant un préjudice direct matériel et certain.

La demande d'indemnité devra être adressée au préfet et conduite dans les six mois à dater de la notification du décret de classement. Cet acte doit faire connaître au propriétaire son droit éventuel à l'indemnité (cass. civ. 1, 14 Avril 1956 : JC, p 56, éd. G., IV, 74).

A défaut d'accord amiable, l'indemnité est fixée par le juge de l'expropriation saisi par la partie la plus diligente (loi du 30 Décembre 1966, article 1er, modifiant l'article 5 de la loi du 31 Décembre 1913, décret du 10 Septembre 1970, article 1er à 3). L'indemnité est alors fixée dans les conditions prévues à l'article 13 de l'ordonnance du 23 Octobre 1958 (art. L.13-4 du code de l'expropriation).

Les travaux de réparation ou d'entretien et de restauration exécutés à l'initiative du propriétaire après autorisation et sous surveillance des services compétents, peuvent donner lieu à participation de l'Etat qui peut atteindre 50% du montant total des travaux.

Lorsque l'Etat prend en charge une partie des travaux, l'importance de son concours est fixée en tenant compte de l'intérêt de l'édifice, de son état actuel, de la nature des travaux projetés et enfin des sacrifices consentis par les propriétaires ou toutes les autres personnes intéressées à la conservation du monument (décret du 18 Mars 1924, art. 11).

### b) Inscription sur l'inventaire supplémentaire des monuments historiques

Les travaux d'entretien et de réparation que nécessite la conservation de tels immeubles ou parties d'immeubles peuvent, le cas échéant, faire l'objet d'une subvention de l'Etat dans la limite de 40% de la dépense engagée. Ces travaux doivent être exécutés sous le contrôle du service des monuments historiques (loi de finances du 24 Mai 1951).

### c) Abords des monuments classés ou inscrits

Aucune indemnisation n'est prévue.

## **C. Publicité**

### a) Classement et inscription sur l'inventaire des monuments historiques

Publicité annuelle au Journal officiel de la République Française.

Notification aux propriétaires des décisions de classement ou d'inscription sur l'inventaire.

### b) Abords des monuments classés ou inscrits

Les propriétaires concernés sont informés à l'occasion de la publicité afférente aux décisions de classement ou d'inscription.

La servitude « abords » est indiquée au certificat d'urbanisme.

---

### **III - Effets de la servitude :**

#### **A. Prérogatives de la puissance publique**

##### **1° Prérogatives exercées directement par la puissance publique**

###### **a) Classement**

Possibilité pour le ministre chargé des affaires culturelles de faire exécuter par les soins de l'administration et aux frais de l'Etat et avec le concours éventuel des intéressés, les travaux de réparation ou d'entretien jugés indispensables à la conservation des monuments classés (art. 9 de la loi modifiée du 31 Décembre 1913).

Possibilité pour le ministre chargé des affaires culturelles de faire exécuter d'office par son administration les travaux de réparation ou d'entretien faute desquels la conservation serait gravement compromise et auxquels le propriétaire n'aurait pas procédé après mise en demeure ou décision de la juridiction administrative en cas de contestation. La participation de l'Etat au coût des travaux ne pourra être inférieure à 50%. Le propriétaire peut s'exonérer de sa dette en faisant abandon de l'immeuble à l'Etat (loi du 30 Décembre 1966, art. 2 ; décret n° 70-836 du 10 Septembre 1970, titre II) (Lorsque l'administration se charge de la réparation ou de l'entretien d'un immeuble classé, l'Etat répond des dommages causés au propriétaire, par l'exécution des travaux ou à l'occasion de ces travaux, sauf faute du propriétaire ou cas de force majeure (Conseil d'Etat, 5 Mars 1982, Guetre Jean : rec. p. 100).

Possibilité pour le ministre chargé des affaires culturelles, de poursuivre l'expropriation de l'immeuble au nom de l'Etat, dans le cas où les travaux de réparation ou d'entretien, faute desquels la conservation serait gravement compromise, n'auraient pas été entrepris par le propriétaire après mise en demeure ou décision de la juridiction administrative en cas de contestation (art. 9-1 de la loi du 31 Décembre 1913, décret n° 70-836 du 10 Septembre 1970, titre III).

Possibilité pour le ministre chargé des affaires culturelles de poursuivre, au nom de l'Etat, l'expropriation d'un immeuble classé ou en instance de classement en raison de l'intérêt public qu'il offre du point de vue de l'histoire ou de l'art. Cette possibilité est également offerte aux départements et aux communes (art. 6 de la loi du 31 Décembre 1913).

Possibilité pour le ministre chargé des affaires culturelles de poursuivre l'expropriation d'un immeuble non classé. Tous les effets du classement s'appliquent au propriétaire dès que l'administration lui a notifié son intention d'exproprier. Ils cessent de s'appliquer si la déclaration d'utilité publique n'intervient pas dans les douze mois de cette notification (art. 7 de la loi du 31 Décembre 1913).

Possibilité de céder de gré à gré à des personnes publiques ou privées les immeubles classés expropriés. La cession à une personne privée doit être approuvée par décret en Conseil d'Etat (art. 9-2 de la loi du 31 Décembre 1913, décret n° 70-836 du 10 Décembre 1970).

###### **b) Inscription sur l'inventaire supplémentaire des monuments historiques**

Possibilité pour le ministre chargé des affaires culturelles d'ordonner qu'il soit sursis à des travaux devant conduire au morcellement ou au dépeçage de l'édifice dans le seul but de vendre des matériaux ainsi détachés. Cette possibilité de surseoir aux travaux ne peut être utilisée qu'en l'absence de mesure de classement qui doit en tout état de cause, intervenir dans le délai de cinq ans.

---

## 2° Obligations de faire imposées au propriétaire

### a) Classement (article 9 de la loi du 31 Décembre 1913 et art. 10 du décret du 18 Mars 1924)

Obligation pour le propriétaire de demander l'accord du ministre chargé des monuments historiques avant d'entreprendre tout travail de restauration, de réparation ou de modification, de procéder à tout déplacement ou destruction de l'immeuble. La démolition de ces immeubles demeure soumise aux dispositions de la loi du 31 Décembre 1913 (art. L.430-1, dernier alinéa, du Code de l'Urbanisme).

Les travaux autorisés sont exécutés sous la surveillance du service des monuments historiques. Il est à noter que les travaux exécutés sur les immeubles classés sont exemptés de permis de construire (art. R.442-2 b du Code de l'Urbanisme), dès lors qu'ils entrent dans le champ d'application du permis de construire.

Lorsque les travaux nécessitent une autorisation au titre des installations et travaux divers du Code de l'Urbanisme (art. R.442-2), le service instructeur doit recueillir l'accord du ministre chargé des monuments historiques, prévu à l'article 9 de la loi du 31 Décembre 1913. Cette autorisation qui doit être accordée de manière expresse, n'est soumise à aucun délai d'instruction et peut être délivrée indépendamment de l'autorisation d'installation et travaux divers. Les mêmes règles s'appliquent pour d'autres travaux soumis à autorisation ou déclaration en vertu du Code de l'Urbanisme (clôtures, terrains de camping et caravanes, etc.)

Obligation pour le propriétaire, après mise en demeure, d'exécuter les travaux d'entretien ou de réparation faute desquels la conservation d'un immeuble classé serait gravement compromise. La mise en demeure doit préciser le délai d'exécution des travaux et la part des dépenses qui sera supportée par l'Etat et qui ne pourra être inférieure à 50%.

Obligation d'obtenir du ministre chargé des monuments historiques, une autorisation spéciale pour adosser une construction neuve à un immeuble classé (art. 12 de la loi du 31 Décembre 1913). Aussi, le permis de construire concernant un immeuble adossé à un immeuble classé ne peut être délivré qu'avec l'accord exprès du ministre chargé des monuments historiques ou de son délégué (art. R. 421-38-3 du Code de l'Urbanisme).

Les dispositions de cet article ne sont applicables qu'aux projets de construction jouxtant un immeuble bâti et non aux terrains limitrophes (Conseil d'Etat, 15 mai 1981, Mme Castel : DA 1981, n° 212).

Ce permis de construire ne peut être obtenu tacitement (art. R. 421-12 et R. 421-19b du Code de l'Urbanisme). Un exemplaire de la demande de permis de construire est transmis par le service instructeur, au directeur régional des affaires culturelles (art. R. 421-38-3 du Code de l'Urbanisme).

Lorsque les travaux concernant un immeuble adossé à un immeuble classé sont exemptés de permis de construire mais soumis au régime de déclaration en application de l'article L.422-2 du Code de l'Urbanisme, le service instructeur consulte l'autorité visée à l'article R.421-38-3 du Code de l'Urbanisme. L'autorité ainsi concernée fait connaître à l'autorité compétente son opposition ou les prescriptions qu'elle demande dans un délai d'un mois à dater de la réception de la demande d'avis par l'autorité consultée. A défaut de réponse dans ce délai, elle est réputée avoir émis un avis favorable (art. R.422-8 du Code de l'Urbanisme).

Le propriétaire qui désire édifier une clôture autour d'un immeuble classé, doit faire une déclaration de clôture en mairie, qui tient lieu de la demande d'autorisation prévue à l'article 12 de la loi du 31 Décembre 1913.

---

Obligation pour le propriétaire d'un immeuble classé d'aviser l'acquéreur, en cas d'aliénation, de l'existence de cette servitude.

Obligation pour le propriétaire d'un immeuble classé de notifier au ministre chargé des affaires culturelles toute aliénation quelle qu'elle soit, et ceci dans les quinze jours de sa date.

Obligation pour le propriétaire d'un immeuble classé d'obtenir du ministre chargé des affaires culturelles, un accord préalable quant à l'établissement d'une servitude conventionnelle.

b) Inscription sur l'inventaire supplémentaire des monuments historiques (article 2 de la loi du 31 Décembre 1913 et art. 12 du décret du 18 Mars 1924)

Obligation pour le propriétaire d'avertir le Directeur régional des affaires culturelles quatre mois avant d'entreprendre les travaux modifiant l'immeuble ou la partie d'immeuble inscrit. Ces travaux sont obligatoirement soumis à permis de construire dès qu'ils entrent dans son champ d'application (art. L.422-4 du Code de l'Urbanisme).

Le ministre peut interdire les travaux qu'en engageant la procédure de classement dans les quatre mois, sinon le propriétaire reprend sa liberté (Conseil d'Etat, 2 Janvier 1959, Dame Crozes : rec., p. 4).

Obligation pour le propriétaire qui désire démolir partiellement ou totalement un immeuble inscrit, de solliciter un permis de démolir. Un exemplaire de la demande est transmis au directeur régional des affaires culturelles (art. R. 430-4 et R.430-5 du Code de l'Urbanisme).

La décision doit être conforme à l'avis du ministre chargé des monuments historiques ou de son délégué (art. L.430-8, R. 430-10 et R. 430-12 (1°) du Code de l'Urbanisme).

c) Abords des monuments classés ou inscrits (article 1er, 13 et 13 bis de la loi du 31 Décembre 1913)

Obligation au titre de l'article 13bis de la loi de 1913, pour les propriétaires de tels immeubles, de solliciter l'autorisation préfectorale préalablement à tous travaux de construction nouvelle, de transformation et de modification de nature à en affecter l'aspect (ravalement, gros entretien, peinture, aménagement des toits et façades, etc.), de toute démolition et de tout déboisement.

Lorsque les travaux nécessitent la délivrance d'un permis de construire, ledit permis ne peut être délivré qu'avec l'accord de l'architecte des bâtiments de France. Cet accord est réputé donné faute de réponse dans un délai d'un mois suivant la transmission de la demande de permis de construire par l'autorité chargée de son instruction, sauf si l'architecte des bâtiments de France fait connaître dans ce délai, par une décision motivée, à cette autorité, son intention d'utiliser un délai plus long qui ne peut, en tout état de cause, excéder quatre mois (art. R.421-38-4 du Code de l'Urbanisme).

L'évocation éventuelle du dossier par le ministre chargé des monuments historiques empêche toute délivrance tacite du permis de construire.

Lorsque les travaux sont exemptés de permis de construire mais soumis au régime de déclaration en application de l'article L.422-2 du Code de l'Urbanisme, le service instructeur consulte l'autorité mentionnée à l'article R.421-38-4 du Code de l'Urbanisme. L'autorité ainsi consultée fait connaître à l'autorité compétente son opposition ou les prescriptions qu'elle demande dans un délai d'un mois à dater de la réception de la demande d'avis par l'autorité consultée. A défaut de réponse dans ce délai, elle est réputée avoir émis un avis favorable (art. R. 422-8 du Code de l'Urbanisme).

---

Lorsque les travaux nécessitent une autorisation au titre des installations et travaux divers, l'autorisation exigée par l'article R.422-2 du Code de l'Urbanisme tient lieu de l'autorisation exigée en vertu de l'article 13 bis de la loi du 31 Décembre 1913 lorsqu'elle est donnée avec l'accord de l'architecte des bâtiments de France (art. R.442-13 du Code de l'Urbanisme) et ce, dans les territoires où s'appliquent les dispositions de l'article R.442-2 du Code de l'Urbanisme, mentionnées à l'article R.442-1 dudit code).

Le permis de démolir visé à l'article L.430-1 du Code de l'Urbanisme tient lieu d'autorisation de démolir prévue par l'article 13 bis de la loi du 31 Décembre 1913. Dans ce cas, la décision doit être conforme à l'avis du ministre chargé des monuments historiques ou de son délégué (art. R.430-12 du Code de l'Urbanisme).

Lorsque l'immeuble est inscrit sur l'inventaire supplémentaire des monuments historiques, ou situé dans le champ de visibilité d'un édifice classé ou inscrit et que par ailleurs cet immeuble est insalubre, sa démolition est ordonnée par le préfet (art. L. 28 du code de la santé publique) après avis de l'architecte des bâtiments de France. Cet avis est réputé délivré en l'absence de réponse dans un délai de quinze jours (art. R.430-27 du Code de l'Urbanisme).

Lorsqu'un immeuble menaçant ruine, est inscrit sur l'inventaire des monuments historiques, ou situé dans le champ de visibilité d'un édifice classé ou inscrit ou est protégé au titre des articles 4, 9, 17 ou 28 de la loi du 2 mai 1930, et que par ailleurs cet immeuble est déclaré par le maire « immeuble menaçant ruine », sa réparation ou sa démolition ne peut être ordonnée par ce dernier qu'après avis de l'architecte des bâtiments de France. Cet avis est réputé délivré en l'absence de réponse dans un délai de huit jours (art. R.430-26 du Code de l'Urbanisme).

En cas de péril imminent donnant lieu à l'application de la procédure prévue à l'article L. 511-3 du code de la construction et de l'habitation, le maire en informe l'architecte des bâtiments de France en même temps qu'il adresse l'avertissement au propriétaire.

## **B. Limitations au droit d'utiliser le sol**

### **1° Obligations passives**

#### Immeubles classés, inscrits sur l'inventaire ou situés dans le champ de visibilité des monuments classés ou inscrits

Interdiction de toute publicité sur les immeubles classés ou inscrits (art. 4 de la loi n° 79-1150 du 29 Décembre 1979 relative à la publicité, aux enseignes et préenseignes) ainsi que dans les zones de protections délimitées autour des monuments historiques classés, dans le champ de visibilité des immeubles classés ou inscrits et à moins de 100 mètres de ceux-ci (art. 7 de la loi du 29 Décembre 1979). Il peut être dérogé à ces interdictions dans les formes prévues à la section 4 de la dite loi, en ce qui concerne les zones mentionnées à l'article 7 de la loi du 29 Décembre 1979.

Les préenseignes sont soumises aux dispositions visées ci-dessus concernant la publicité (art. 18 de la loi du 29 Décembre 1979).

L'installation d'une enseigne est soumise à autorisation dans les lieux mentionnées aux articles 4 et 7 de la loi du 29 Décembre 1979 (art. 17 de ladite loi).

Interdiction d'installer des campings, sauf autorisation préfectorale, à moins de 500 mètres d'un monument classé ou inscrit. Obligation pour le maire de faire connaître par affiche à la porte de la mairie et aux points d'accès du monument l'existence d'une zone interdite aux campeurs (décret n° 68-134 du 9 Février 1968).

---

Interdiction du camping et du stationnement des caravanes pratiqués isolément, ainsi que l'installation de terrains de camping et de caravanage à l'intérieur des zones de protection autour d'un monument historique classé, inscrit ou en instance de classement, défini au 3° de l'article 1er de la loi du 31 Décembre 1913 ; une dérogation peut être accordée par le préfet ou le maire après avis de l'architecte des bâtiments de France (art. R.443-9 du Code de l'Urbanisme). Obligation pour le maire de faire connaître par affiche à la porte de la mairie et aux principales voies d'accès de la commune, l'existence d'une zone de stationnement réglementé des caravanes.

## **2° Droits résiduels du propriétaire**

### **a) Classement**

Le propriétaire d'un immeuble classé peut le louer, procéder aux réparations intérieures qui n'affectent pas les parties classées, notamment installer une salle de bain, le chauffage central. Il n'est jamais tenu d'ouvrir sa maison aux visiteurs et aux touristes, par contre, il est libre s'il le désire d'organiser une visite dans les conditions qu'il fixe lui-même.

Le propriétaire d'un immeuble classé peut, si des travaux nécessaires à la conservation de l'édifice sont exécutés d'office, solliciter dans un délai d'un mois à dater du jour de la notification de la décision de faire exécuter les travaux d'office, l'Etat d'engager la procédure d'expropriation.

L'Etat doit faire connaître sa décision dans un délai de six mois, mais les travaux ne sont pas suspendus (art. 2 de la loi du 30 Décembre 1966 ; art. 7 et 8 du décret du 10 Septembre 1970).

La collectivité publique (Etat, département ou commune) devenue propriétaire d'un immeuble classé à la suite d'une procédure d'expropriation engagée dans les conditions prévues par la loi du 31 Décembre 1913 (art. 6), peut le céder de gré à gré à une personne publique ou privée qui s'engage à l'utiliser aux fins et conditions prévues au cahier des charges annexé à l'acte de cession. La cession à une personne privée doit être approuvée par décret en Conseil d'Etat (art. 9-2 de la loi de 1913, art. 10 du décret n° 70-836 du 10 Septembre 1970 et décret n° 70-837 du 10 Septembre 1970).

### **b) Inscription sur l'inventaire supplémentaire des monuments historiques**

Néant

### **c) Abords des monuments historiques classés ou inscrits**

Néant

***Pour tout renseignement complémentaire, s'adresser au service compétent :***

**Monsieur l'Architecte Départemental des Bâtiments de France  
1, rue Delvincourt  
08000 CHARLEVILLE-MEZIERES  
Tél : 03.24.56.23.16.**

## **COURS D'EAU DOMANIAUX, LACS ET PLANS D'EAU DOMANIAUX**

### **I- GENERALITES**

Servitudes de halage et de marchepied.

Servitudes à l'usage des pêcheurs.

Code du domaine public fluvial et de la navigation intérieure, articles 1et à 4, 15, 16 et 22.

Code rural, article 431 (art. 4 de la loi n° 84-512 du 29 Juin 1984, modifiant l'ancien article 424 du code rural instituant une servitude çà l'usage des pêcheurs).

Loi locale du 2 Juillet 1891, modifiée par la locale du 22 Avril 1902 sur l'usage et la répartition des eaux, validée par l'article 7, §39 et 41, applicables aux départements du Bas-Rhin, du Haut-Rhin, et de la Moselle.

Circulaire n° 73-14 du 26 Janvier 1973 (aménagement du territoire, équipement, logements et tourisme), relative à la servitude de marchepied.

Circulaire n° 78-95 du 6 Juillet 1978 relative aux servitudes d'utilité publique affectant l'utilisation du sol et concernant les cours d'eau (report dans les plans d'occupation des sols).

Circulaires n° 80-7 du 8 Janvier 1980 pour l'application du décret , °79-1152 du 28 Décembre 1979 (ministère de l'intérieur).

Conservation du domaine public fluvial.

Code du domaine public fluvial et de la navigation intérieure, article 28.

Ministère des transports (direction des transports terrestres, bureau de la gestion du domaine).

Arrêté du ministère de l'environnement du 24 janvier 2001, interdisant les carrières, à moins de 50 mètres, minimum de la rivière.

### **II - PROCEDURE D'INSTITUTION**

#### **A- PROCEDURE**

Application des dispositions du code du domaine public fluvial et de la navigation intérieure concernant ces servitudes:

- aux cours d'eau navigables (servitude de halage de 7,80 mètres, de marchepied de 3,25 mètres, article 15 dudit code)
- aux cours d'eau domaniaux rayés de la nomenclature des voies navigables ou flottables, et demeurant classés dans le domaine public (servitudes de marchepied de 3,25 mètres sur les deux rives, article 15 du code du domaine public fluvial et de la navigation intérieure).
- aux lacs domaniaux, article 15 du code du domaine public fluvial et de la navigation intérieure (servitudes de marchepied de 3,25 mètres).

Ces servitudes sont instituées à la demande de l'administration ( article 18 de la loi du 2 Juillet 1891 ).

---

Application de l'article 431 du code rural ( servitudes à l'usage des pêcheurs ) aux cours d'eau domaniaux et plans d'eau domaniaux ( largeur de 3,25 mètres pouvant être ramenée à 1,50 mètres ) et au cours d'eau rayés de la nomenclature des voies navigables ou flottables ( largeur de 1,50 mètres ).

## **B - INDEMNISATION**

Indemnisation prévue pour les propriétaires riverains à raison des dommages qui leur sont occasionnés par l'institution des servitudes consécutives au classement ou à l'inscription à la nomenclature de la rivière ou du lac, sous déduction des avantages que peuvent leur procurer lesdits classements u inscription dans la nomenclature (art.19 du code du domaine public fluvial et de la navigation intérieure).

Indemnisation prévue, lorsque pour les besoins de la navigation, la servitude de halage est établie sur une rive où cette servitude n'existait pas (art.19 du code du domaine public fluvial et de la navigation intérieure).

Les contestations relatives à cette indemnité sont jugées par la juridiction compétente en matière d'expropriation (art.20 du code du domaine public fluvial et de la navigation intérieure).

## **C - PUBLICITE**

Publicité de l'acte d'inscription à la nomenclature ou de classement dans le domaine public.

## **III - EFFETS DE LA SERVITUDE**

### **A- LIMITATIONS AU DROIT D'UTILISER LE SOL**

#### **1) Obligations passives**

Obligation pour les riverains des fleuves et rivières inscrits sur la nomenclature des voies navigables ou flottables et des îles, dans l'intérêt du service de la navigation et partout où il existe un chemin de halage, de réserver le libre passage des animaux et véhicules assurant la traction des bateaux, ainsi que la circulation et les manœuvres des personnes effectuant des transports par voie d'eau ou assurant la conduite des trains de bois de flottage, et ce, sur une largeur de 7,80 mètres (art.15 du code du domaine public fluvial et de la navigation intérieure).

Si la distance de 7,80 mètres doit être augmentée, l'administration est obligée de recourir à l'expropriation, si elle ne recueille pas le consentement des riverains (art.19. du code du domaine public fluvial et de la navigation intérieure).

Interdiction pour les mêmes riverains de planter des arbres ou de clore par haie autrement qu'à ne distance de 9,75 mètres du côté où les bateaux se tirent et de 3,25 mètres sur le bord où il n'existe par de chemin de halage (art.15 du code du domaine public fluvial et de la navigation intérieure).

Obligation pour les riverains des cours d'eau rayés de la nomenclature des voies navigables ou flottables, maintenus dans le domaine public, de réserver de chaque côté le libre passage pour les nécessités d'entretien du cours d'eau et l'exercice de la pêche, et ce, pour une distance de 1,50 mètres (art.431 du code rural).

---

Interdiction d'extraire sans autorisation à moins de 35 mètres de la limite des berges des rivières domaniales ou des bords des canaux domaniaux, des terres, sables, et autres matériaux, sous peine d'amende ou du paiement des frais de remise en l'état des lieux (art.28 du code du domaine public fluvial et de la navigation intérieure).

## **2) Droits résiduels du propriétaire**

Possibilité pour le propriétaire riverain d'exercer tous les droits de la propriété qui ne sont pas incompatibles avec l'exercice des servitudes, d'où l'obligation avant d'entreprendre des constructions, des plantations ou l'édification de clôtures de demander au service gestionnaire de reconnaître la limite de la servitude. Si dans les trois mois à compter de la demande, l'administration n'a pas fixé la limite, les constructions, plantations ou clôtures faites par les riverains ne peuvent plus être supprimées, que moyennant indemnité au titre de l'article 18 du code du domaine public fluvial et de la navigation intérieure.

Possibilité pour le propriétaire riverain, lorsque l'intérêt du service de la navigation, les nécessités de l'entretien du cours d'eau et l'exercice de la pêche le permettent, d'obtenir par arrêté ministériel la réduction des distances des servitudes de halage et de marchepied (art.16 du code du domaine public fluvial et de la navigation intérieure).

Possibilité pour le propriétaire riverain, lorsque l'exercice de la pêche et les nécessités d'entretien et de surveillance des cours d'eau et plans d'eau le permettent, d'obtenir par arrêté ministériel (ou du préfet par délégation), la réduction de la largeur de 3;25 mètres à 1,50 mètres (art.431 du code rural).

### **Arrêté du 24 janvier 2001 modifiant l'arrêté du 22 septembre 1994 relatif aux exploitations de carrières et aux installations de premier traitement des matériaux de carrières et l'arrêté du 23 janvier 1997 relatif à la limitation des bruits émis dans l'environnement par les installations classées pour la protection de l'environnement**

La ministre de l'aménagement du territoire et de l'environnement,

Vu le code de l'environnement, et notamment son article L. 512-5 ;

Vu le décret no 77-1133 du 21 septembre 1977 pris pour l'application de la loi no 76-663 du 19 juillet 1976 relative aux installations classées pour la protection de l'environnement ;

Vu l'arrêté du 22 septembre 1994 relatif aux exploitations de carrières et aux installations de premier traitement des matériaux de carrières ;

Vu l'arrêté du 23 janvier 1997 relatif à la limitation des bruits émis dans l'environnement par les installations classées pour la protection de l'environnement ;

Vu l'avis du Conseil supérieur des installations classées en date du 14 décembre 2000,  
Arrête :

Art. 1er. - Le deuxième alinéa du I du 11.2 de l'article 11 de l'arrêté du 22 septembre 1994 susvisé est ainsi modifié :

« Le lit mineur d'un cours d'eau est l'espace d'écoulement des eaux formé d'un chenal unique ou de plusieurs bras et de bancs de sables ou galets, recouvert par les eaux coulant à pleins bords avant débordement. »

Art. 2. - Le II du 11.2 de l'article 11 de l'arrêté du 22 septembre 1994 susvisé est ainsi modifié :

« II. - Les exploitations de carrières en nappe alluviale dans le lit majeur ne doivent pas créer de risque de déplacement du lit mineur, faire obstacle à l'écoulement des eaux superficielles ou aggraver les inondations. Les exploitations de carrières de granulats sont interdites dans l'espace de mobilité du cours d'eau. L'espace de mobilité du cours d'eau est défini comme l'espace du lit majeur à l'intérieur duquel le lit mineur peut se déplacer. L'espace de mobilité est évalué par l'étude d'impact en tenant compte de la connaissance de l'évolution historique du cours d'eau et de la présence des ouvrages et aménagements significatifs, à l'exception

---

des ouvrages et aménagements à caractère provisoire, faisant obstacle à la mobilité du lit mineur. Cette évaluation de l'espace de mobilité est conduite sur un secteur représentatif du fonctionnement géomorphologique du cours d'eau en amont et en aval du site de la carrière, sur une longueur minimale totale de 5 kilomètres.

L'arrêté d'autorisation fixe la distance minimale séparant les limites de l'extraction des limites du lit mineur des cours d'eau ou des plans d'eau traversés par un cours d'eau. Cette distance doit garantir la stabilité des berges. Elle ne peut être inférieure à 50 mètres vis-à-vis des cours d'eau ayant un lit mineur d'au moins 7,50 mètres de largeur. Elle ne peut être inférieure à 10 mètres vis-à-vis des autres cours d'eau. »

Art. 3. - Le paragraphe 22.1 de l'article 22 de l'arrêté du 22 septembre 1994 susvisé est rédigé ainsi :  
« En dehors des tirs de mines, les dispositions relatives aux émissions sonores des carrières sont fixées par l'arrêté du 23 janvier 1997 relatif à la limitation des bruits émis dans l'environnement par les installations classées pour la protection de l'environnement.

Un contrôle des niveaux sonores est effectué dès l'ouverture de la carrière pour toutes les nouvelles exploitations et ensuite périodiquement, notamment lorsque les fronts de taille se rapprochent des zones habitées. »

Art. 4. - Dans l'article 1er de l'arrêté du 23 janvier 1997 relatif à la limitation des bruits émis dans l'environnement par les installations classées pour la protection de l'environnement, est supprimé l'alinéa suivant :  
« - des exploitations de carrières et des installations de premier traitement des matériaux de carrières visées par l'arrêté du 22 septembre 1994. »

Art. 5. - Les dispositions des articles 1er et 2 du présent arrêté sont applicables six mois après la date de sa publication au Journal officiel. Les demandes qui seront déposées avant cette date d'application restent soumises aux dispositions actuellement en vigueur.

Les articles 3 et 4 du présent arrêté sont applicables aux installations nouvelles et existantes.

Art. 6. - Le directeur de la prévention des pollutions et des risques est chargé de l'exécution du présent arrêté, qui sera publié au Journal officiel de la République française.

***Pour d'éventuels renseignements complémentaires, consulter le service compétent:***

**NAVIGATION DU NORD-EST  
Pôle Eau – Environnement des Ardennes  
Subdivision de Charleville-Mézières  
2, avenue de Montcy-Notre-Dame  
08 000 CHARLEVILLE-MEZIERES**

## ELECTRICITE

- Servitudes relatives à l'établissement des canalisations électriques (ouvrages du réseau d'alimentation générale et des réseaux de distribution publique).
- Servitudes d'ancrage, d'appui, de passage, d'élagage et d'abattage d'arbres.

### Effets de la servitude :

#### **A - Prérogatives de la puissance publique :**

- Droit, pour le bénéficiaire, d'établir à demeure des supports et ancrages pour conducteurs aériens d'électricité, soit à l'intérieur des murs et façades donnant sur la voie publique, sur les toits et terrasses des bâtiments, à condition qu'on y puisse accéder par l'extérieur, sous les conditions de sécurité prescrites par les règlements administratifs (servitudes d'ancrage).
- Droit pour le bénéficiaire, de faire passer les conducteurs d'électricité au-dessus des propriétés sous les mêmes conditions que ci-dessus, peu importe que ces propriétés soient ou non closes ou bâties (servitude de surplomb).
- Droit pour le bénéficiaire, d'établir à demeure des canalisations souterraines ou des supports pour conducteurs aériens sur des terrains privés non bâtis qui ne sont pas fermés par des murs ou autres clôtures équivalentes (servitude d'implantation). Lorsqu'il y a application du décret du 27 Décembre 1985, les supports sont placés autant que possible sur les limites des propriétés ou des cultures.

#### **B - Limitations au droit d'utiliser le sol :**

##### 1° - Obligations passives

- Obligation pour les propriétaires, de réserver le libre passage et l'accès aux agents de l'entreprise exploitante pour la pose, l'entretien et la surveillance des installations. Ce droit de passage ne doit être exercé qu'en cas de nécessité et à des heures normales et après avoir prévenu les intéressés, dans toute la mesure du possible.

##### 2° - Droits résiduels des propriétaires

- Les propriétaires dont les immeubles sont grevés de servitudes d'appui sur les toits ou terrasses ou de servitudes d'implantation ou de surplomb conservent le droit de se clore ou de bâtir ; ils doivent, toutefois, un mois avant d'entreprendre l'un de ces travaux, prévenir par lettre recommandée, l'entreprise exploitante.

**Remarque importante :** avant d'entreprendre des travaux à proximité d'une ligne électrique HTB, en raison du danger que cela représente, déclaration doit en être faite, en application de la réglementation en vigueur, auprès du représentant local de la distribution.

Pour d'éventuels renseignements complémentaires, s'adresser au service compétent :

*Pour les lignes de tension inférieure à 50.000 V :* :

**EDF - GDF Service Ardennes**  
**5, rue Gervaise**  
**08000 CHARLEVILLE MEZIERES**  
**Tél : 03.24.59.50.00.**

## **RISQUES NATURELS**

Le P.P.R. de la vallée de la Meuse ( Amont ), entre Chalandry-Elaire et Bazeilles, approuvé le 1<sup>er</sup> décembre 2003, se substitue, en matière de réglementation des zones inondables sur le cours de la Meuse, au décret n°92-218 du 4 mars 1992 portant approbation du Plan des Surfaces Submersibles par la Meuse dans les Ardennes.

La mise en application des PPR a été instituée par la loi n° 87-565 du 22 juillet 1987, relative à l'organisation de la sécurité civile, à la protection de la forêt contre l'incendie et à la prévention des risques majeurs, modifié par le chapitre II du titre II de la loi n° 95-101 du 2 février 1995, relative au renforcement de la protection de l'environnement (art.40-1 à 40-7).

L'objet des PPR, défini par l'article 40-1 de cette loi, est de :

1. délimiter les zones exposées aux risques en tenant compte de la nature et de l'intensité du risque encouru et y prévoir des mesures d'interdiction ou des prescriptions sur la réalisation, l'exploitation ou l'utilisation des constructions, des ouvrages, des aménagements ou des activités ;
2. délimiter les zones qui ne sont pas directement exposées aux risques mais où des constructions, des ouvrages, des aménagements ou des activités pourraient aggraver des risques ou en provoquer de nouveau et y prévoir des mesures d'interdiction ou des prescriptions ;
3. Définir des mesures de prévention, de protection et de sauvegarder qui doivent être prise par les collectivités publiques dans le cadre de leurs compétences, ainsi que celles qui peuvent incomber aux particuliers ;
4. Définir, dans les zones mentionnées au 1° et au 2°, les mesures relatives à l'aménagement, l'utilisation ou l'exploitation des constructions, des ouvrages, des espaces mise en culture ou plantés, existant à la date de l'approbation du plan ; qui doivent être prises par les propriétaires, exploitants ou utilisateurs.

La loi précise également :

- Art.40-3 : que le PPR est approuvé par arrêté préfectoral après enquête publique et avis des conseils municipaux ;
- Art.40-4 : que le PPR approuvé vaut servitude d'utilité publique et est annexé au POS, conformément à l'article L 126-1 du code de l'Urbanisme ;
- Art.40-5 : que le fait de construire ou d'aménager un terrain dans une zone interdite par un PPR ou de ne pas respecter les conditions de réalisation, d'utilisation ou d'exploitation prescrites par ce plan est puni des peines prévues par l'article L 480-4 du Code de l'Urbanisme.

Le décret n°95-1089 du 5 octobre 1995, relatif aux plans de prévention des risques naturels prévisibles et la circulaire du 24 avril 1996 relative aux dispositions applicables au bâti et ouvrages existants en zones inondables fixe les modalités de mise en œuvre des PPR.

***Pour d'éventuels renseignements complémentaires, consulter les services compétents :***

*Préfecture des Ardennes*

*Mairie de Nouvion-sur-Meuse*

*Direction Départementale des Ardennes  
(servitude PM1)*

## **TELECOMMUNICATIONS**

### **I - GENERALITES**

Servitudes relatives aux communications téléphoniques et télégraphiques concernant l'établissement et le fonctionnement des lignes et des installations de télécommunication (lignes et installations téléphoniques et télégraphiques).

Code des postes et télécommunications, articles L. 46 à L. 53 et D. 408 à D. 411.

Ministère des postes, des télécommunications et de l'espace (direction de la production, service du trafic, de l'équipement et de la planification).

Ministère de la défense.

### **II - PROCEDURE D'INSTITUTION**

#### **A. PROCEDURE**

Décision préfectorale, arrêtant le tracé de la ligne autorisant toutes les opérations que comportent l'établissement, l'entretien et la surveillance de la ligne, intervenant en cas d'échec des négociations en vue de l'établissement de conventions amiables.

Arrêté, intervenant après dépôt en mairie pendant trois jours, du tracé de la ligne projetée et indication des propriétés privées où doivent être placés les supports et conduits et transmission à la préfecture du registre des réclamations et observations ouvert par le maire (art. D. 408 à D. 410 du code des postes et des télécommunications).

Arrêté périmé de plein droit dans les six mois de sa date ou les trois mois de sa notification, s'il n'est pas suivi dans ces délais d'un commencement (art. L. 53 dudit code).

#### **B. INDEMNISATION**

Le fait de l'appui ne donne droit à aucune indemnité dès lors que la propriété privée est frappée d'une servitude (art. L. 51 du code des postes et des télécommunications).

Les dégâts en résultant donnent droit à la réparation du dommage direct, matériel et actuel. En cas de désaccord, recours au tribunal administratif (art. L. 51 du code des postes et des télécommunications), prescription des actions en demande d'indemnité dans les deux ans de la fin des travaux (art. L. 52 dudit code).

#### **C. PUBLICITE**

Affichage en mairie et insertion dans l'un des journaux publiés dans l'arrondissement de l'avertissement donné aux intéressés d'avoir à consulter le tracé de la ligne projetée déposé en mairie (art D. 408 du code des postes et télécommunications).

Notification individuelle de l'arrêté préfectoral établissant le tracé définitif de la ligne (art. D. 410 du code des postes et des télécommunications). Les travaux peuvent commencer trois jours après cette notification. En cas d'urgence, le préfet peut prévoir l'exécution immédiate des travaux (art. D 410 susmentionné).

---

### **III - EFFETS DE LA SERVITUDE**

#### **A. PREROGATIVES DE LA PUISSANCE PUBLIQUE**

##### **1° Prérogatives exercées directement par la puissance publique**

Droit pour l'état d'établir des supports à l'extérieur des murs ou façades donnant sur la voie publique, sur les toits et terrasses des bâtiments si l'on peut y accéder de l'extérieur, dans les parties communes des propriétés bâties à usage collectif (art. L. 48, alinéa 1, du code des postes et des télécommunications).

Droit pour l'Etat d'établir des conduits et supports sur le sol et le sous-sol des propriétés non bâties et non fermées de murs ou de clôtures(art. L. 48, alinéa 2).

##### **2° Obligations de faire imposées au propriétaire**

Néant.

#### **B. LIMITATIONS AU DROIT D'UTILISER LE SOL**

##### **1° Obligations passives**

Obligation pour les propriétaires de ménager le libre passage aux agents de l'administration (art. L. 50 du code des postes et télécommunications).

#### **A. PREROGATIVES DE LA PUISSANCE PUBLIQUE**

##### **2° Droits résiduels du propriétaire**

Droit pour le propriétaire d'entreprendre des travaux de démolition, réparation, surélévation ou clôture sous condition d'en prévenir le directeur départemental des postes, télégraphes et téléphones un mois avant le début des travaux (art. L. 49 du code des postes et télécommunications).

Droit pour le propriétaire, à défaut d'accord amiable avec l'administration, de demander le recours à l'expropriation, si l'exécution des travaux entraîne une dépossession définitive.

**Pour d'éventuels renseignements complémentaires, consulter le service compétent :**

**- FRANCE TELECOM  
55 Av Léon Bourgeois  
08000 CHARLEVILLE-MEZIERES  
Tél : 03.24.37.28.23.**

## VOIES FERREES

### I - GENERALITES

Servitudes relatives aux chemins de fer.

Servitudes de voirie :

- Alignement
- Occupation temporaire des terrains en cas de réparation
- Distance à observer pour les plantations et l'élagage des arbres plantés
- Mode d'exploitation des mines, carrières et sablières

Servitudes spéciales pour les constructions, les excavations et les dépôts de matières inflammables ou non.

Servitudes de débroussaillage.

Loi du 15 Juillet 1845 modifiée sur la police des chemins de fer.

Code minier, articles 84 et 107.

Code forestier, articles L 322-3 et L 322-4.

Loi du 29 Décembre 1892 (occupation temporaire)

Décret-loi du 30 Octobre 1935 modifié en son article 6 par la loi du 27 Octobre 1942 relatif à la servitude de visibilité concernant les voies publiques et les croisements à niveau.

Décret du 22 Mars 1942 modifié (art. 73-7°) sur la police, la sûreté et l'exploitation des voies ferrées d'intérêt général et d'intérêt local.

Décret n° 80-331 du 7 Mai 1980 modifié portant règlement général des industries extractives et circulaire d'application du 7 Mai 1980 et documents annexés à la circulaire.

Fiche note 11-18 BIG du 3 Mars 1978.

Ministère chargé des transports (direction des transports terrestres).

### II - PROCEDURE D'INSTITUTION

#### A. PROCEDURE

Application des dispositions de la loi du 15 Juillet 1845 modifiée sur la police des chemins de fer, qui a institué des servitudes à l'égard des propriétés riveraines de la voie ferrée.

Sont applicable aux chemins de fer :

- Les lois et règlements sur la grande voirie qui ont pour objet d'assurer la conservation des fossés, talus, haies et ouvrages, le passage des bestiaux et les dépôts de terre et autres objets quelconques (art. 2 et 3 de la loi du 15 Juillet 1845 modifiée) ;
- Les servitudes spéciales qui font peser des charges particulières sur des propriétés riveraines afin d'assurer le bon fonctionnement du service public que constituent les communications ferroviaires (art. 5 et suivants de la loi du 15 Juillet 1845 modifiée) ;
- Les lois et règlements sur l'extraction des matériaux nécessaires aux travaux publics (loi du 28 Décembre 1892 sur l'occupation temporaire).

Les servitudes de grande voirie s'appliquent dans des conditions un peu particulières.

---

### **Alignement**

- L'obligation d'alignement s'impose aux riverains de la voie ferrée proprement dite et à ceux des autres dépendances du domaine public ferroviaire telles que les gares, les cours de gare et avenues d'accès non classées dans une autre voirie.
- L'obligation d'alignement ne concerne pas les dépendances qui ne font pas partie du domaine public où seule existe une obligation éventuelle de bornage à frais communs.
- L'alignement, accordé et porté à la connaissance de l'intéressé par arrêté préfectoral, a pour but essentiel d'assurer le respect des limites des chemins de fer.
- L'administration ne peut pas, comme en matière de voirie, procéder à des redressements, ni bénéficier de la servitude de reculement (Conseil d'Etat, 3 Juin 1910, Pourreyon).

### **Mines et carrières**

- Les travaux de recherche et d'exploitation de mines et carrières à ciel ouvert et de mines et carrières souterraines effectuées à proximité d'un chemin de fer ouvert au service public doivent être exécutés dans les conditions prévues par les articles 1er et 2 du titre «Sécurité et salubrité publique» du règlement général des industries extractives, institué par le décret n° 80-331 du 7 Mai 1980 modifié et complété par les documents annexes à la circulaire d'application du 7 Mai 1980.
- La modification des distances limitées et des zones de protection peut être effectuée par le Préfet après avis du directeur départemental de l'industrie, dans la limite où le permettent ou le commandent la sécurité ou la salubrité publiques (art. 3, alinéa 1, du titre "Sécurité et salubrité publiques").
- La police des mines et des carrières est exercée par le Préfet, assisté à cet effet par le directeur interdépartemental de l'industrie (art. 3 du décret b° 80-331 du 7 Mai 1980 modifié portant règlement général des industries extractives).

## **B. INDEMNISATION**

- L'obligation de procéder à la suppression de constructions existantes au moment de la promulgation de la loi de 1845 ou lors de l'établissement de nouvelles voies ferrées ouvre droit à l'indemnité fixée comme en matière d'expropriation (article 10 de la loi du 15 Juillet 1845 modifiée).
- L'obligation de procéder à la suppression de plantations, excavations, couvertures en chaume, amas de matériaux existants au moment de la promulgation de la loi de 1845 ou lors de l'établissement de nouvelles voies ferrées ouvre aux propriétaires un droit à l'indemnité déterminée par la juridiction administrative, selon les règles prévues en matière de dommage de travaux publics.
- L'obligation de débroussaillage, conformément aux termes de l'article L.322-3 et L. 322-4 du code forestier, ouvre aux propriétaires un droit à l'indemnité. En cas de contestation, l'évaluation sera faite en dernier ressort par le tribunal d'instance.
- Une indemnité est due aux concessionnaires de mines établies antérieurement, du fait du dommage permanent résultant de l'impossibilité d'exploiter les richesses minières dans la zone prohibée.
- En dehors des cas énoncés ci-dessus, les servitudes applicables aux riverains du chemin de fer n'ouvrent pas droit à indemnité.

## **C. PUBLICITE**

- En matière d'alignement, délivrance de l'alignement par le préfet.

---

### **III EFFETS DE LA SERVITUDE**

#### **A - Prérogatives exercées directement par la puissance publique :**

- Possibilité pour la S.N.C.F. quand le chemin de fer traverse une zone boisée d'exécuter à l'intérieur d'une bande de 20 m de largeur calculée du bord extérieur de la voie, et après avoir avisé les propriétaires, les travaux de débroussaillage des morts - bois (article 180 du Code Forestier).

#### **B - Obligations de faire imposées au propriétaire :**

- Obligation, pour le riverain, avant tous travaux de construction, de demander la délivrance de son alignement.
- Obligation, pour les propriétaires riverains, de procéder à l'élagage des plantations, situées sur une longueur de 50 m. de part et d'autre des passages à niveau ainsi que de celles faisant saillie sur la zone ferroviaire après intervention, pour ces dernières, d'un arrêté Préfectoral (Loi des 16 - 24 Août 1790). Sinon, intervention d'office de l'administration.
- Application aux croisements à niveau d'une voie publique et d'une voie ferrée des dispositions relatives à la servitude de visibilité figurant au décret-loi du 30 Octobre 1935 modifié par la loi du 27 Octobre 1942.
- Obligation pour les propriétaires, sur ordre de l'administration, de procéder, moyennant indemnité, à la suppression des constructions, plantations, excavations, couvertures de chaume, amas de matériaux combustibles ou non existants dans les zones de protection édictées par la loi du 15 Juillet 1845 modifiée, et pour l'avenir lors de l'établissement de nouvelles voies ferrées (art. 10 de la loi du 15 Juillet 1845).
- En cas d'infraction aux prescriptions de la loi du 15 Juillet 1845 modifiée, réprimée comme en matière de contravention de grande voirie, les contrevenants sont condamnés par le juge administratif à supprimer, dans un certain délai, les constructions, plantations, excavations, couvertures en chaume, dépôts contraires aux prescriptions, faute de quoi la suppression a lieu d'office aux frais du contrevenant (art. 11, alinéas 2 et 3, de la loi du 15 Juillet 1845).

#### **B - Limitation au droit d'utiliser le sol :**

##### 1°) Obligations passives

- Obligation pour les riverains voisins d'un passage à niveau de supporter les servitudes résultant d'un plan de dégagement établi en application du décret-loi du 3 Octobre 1935 modifié le 27 Octobre 1942 concernant les servitudes de visibilité.
- Interdiction aux riverains de la voie ferrée de procéder à l'édification d'aucune construction autre qu'un mur de clôture dans une distance de 2 m d'un chemin de fer. Cette distance est mesurée soit de l'arête supérieure du déblai, soit de l'arête inférieure du talus de remblai, soit du bord extérieur du fossé du chemin et à défaut d'une ligne tracée à 1,50 mètres à partir des rails extérieurs de la voie de fer. L'interdiction s'impose aux riverains de la voie ferrée proprement dite et non pas aux dépendances du chemin de fer non pourvues de voies : elle concerne non seulement les maisons d'habitation mais aussi les hangars, magasins, écuries, etc. (art. 5 de la loi du 15 Juillet 1845).
- Interdiction aux riverains de la voie ferrée de planter des arbres à moins de 6 m de la limite de la voie ferrée et des haies vives à moins de 2 m de la limite de la voie ferrée constatée par un arrêté d'alignement. Le calcul de la distance est fait d'après les règles énoncées ci-dessus en matière de construction (application des règles édictées par l'article 5 de la loi du 9 ventôse, An VIII).
- Interdiction d'établir aucun dépôt de pierres et objets non inflammables pouvant être projetés sur la voie à moins de 5 mètres. Les dépôts effectués le long des remblais sont autorisés lorsque la hauteur du dépôt est

---

inférieure à celle du remblai. (art. 8 de la loi du 15 juillet 1845 modifiée).

- 
- Interdiction d'établir aucun dépôt de matières inflammables et des couvertures en chaume à moins de 20 m d'un chemin de fer.
  - Interdiction aux riverains d'un chemin de fer qui se trouve en remblai de plus de 3 mètres au-dessus du terrain naturel de pratiquer des excavations dans une zone de largeur égale à la hauteur verticale du remblai, mesurée à partir du pied de talus (art. 6 de la loi du 15 Juillet 1845 modifiée).
  - Interdiction aux riverains de la voie ferrée de déverser leurs eaux résiduelles dans les dépendances de la voie (art. 3 de la loi du 15 Juillet 1845 modifiée).
  - Interdiction de laisser subsister, après mise en demeure du préfet de les supprimer, toutes installations lumineuses et notamment toutes publicités lumineuses au moyen d'affiches, enseignes ou panneaux lumineux ou réfléchissants lorsqu'elles sont de nature à créer un danger pour la circulation des convois en raison de la gêne qu'elles apportent pour l'observation des signaux par les agents des chemins de fer (art. 73-7° du décret du 22 Mars 1942 modifié).

## 2°) Droits résiduels du propriétaire

- Possibilité pour les propriétaires riverains d'obtenir, par arrêté préfectoral, une dérogation à l'interdiction de construire à moins de 2 mètres du chemin de fer lorsque la sécurité publique, la conservation du chemin de fer et la disposition des lieux le permettent (art. 9 de la loi du 15 Juillet 1845 modifiée).
- Possibilité pour les riverains propriétaires de constructions antérieures à la loi du 1845 ou existantes lors de la construction d'un nouveau chemin de fer de les entretenir dans l'état où elles se trouvaient à cette époque (art. 5 de la loi de 1845 modifiée).
- Possibilité pour les propriétaires riverains d'obtenir, par décision du préfet, une dérogation à l'interdiction de planter des arbres (distance ramenée de 6 mètres à 2 mètres) et les haies vives (distance ramenée de 2 mètres à 50 mètres).
- Possibilité pour les propriétaires riverains d'effectuer des travaux concernant les mines et carrières, à proximité des voies ferrées, dans les conditions définies au titre "Sécurité et salubrité publiques" du règlement général des industries interactives institué par le décret n° 80-331 du 7 Mai 1980 modifié et complété par les documents annexes à la circulaire du 7 Mai 1980.
- Possibilité pour les propriétaires riverains de procéder à des excavations en bordure de voie ferrée en remblai de 3 mètres dans la zone d'une largeur égale à la hauteur verticale du remblai mesuré à partir du pied du talus, à condition d'en avoir obtenu l'autorisation préfectorale délivrée après consultation de la S.N.C.F.
- Possibilité pour les propriétaires riverains de procéder à des dépôts d'objets non inflammables dans la zone de prohibition lorsque la sûreté publique, la conservation du chemin de fer et la disposition des lieux le permettent et à condition d'en avoir obtenu l'autorisation préfectorale.
- Les dérogations accordées à ce titre sont toujours révocables (art. 9 de la loi de 1845 modifiée).
- Tout constructeur qui envisage d'édifier un bâtiment qui prendrait prospect sur le domaine ferroviaire, doit se rapprocher de la S.N.C.F., en s'adressant au Chef de la Division de l'Equipement de la Région.

**Pour tous renseignements complémentaires éventuels, consulter le Service compétent :**

**S.N.C.F. - Région de REIMS  
Direction Régionale  
6 rue de Courcelles - 51100 REIMS  
Tél : 03.26.40.14.35**

## Notice technique pour le report au POS des servitudes grevant les propriétés riveraines du chemin de fer

L'article 3 de la loi du 15 juillet 1845 sur la police des chemins de fer, rend applicable aux propriétés riveraines de la voie ferrée, les servitudes prévues par les lois et règlements sur la grande voirie et qui concernent notamment:

- l'alignement,
- l'écoulement des eaux,
- la distance à observer pour les plantation et l'élagage des arbres plantés.

D'autre part, les articles 5 et 6 de ladite loi instituent des servitudes spéciales en ce qui concerne les distances à respecter pour les constructions et les excavations le long de la voie ferrée.

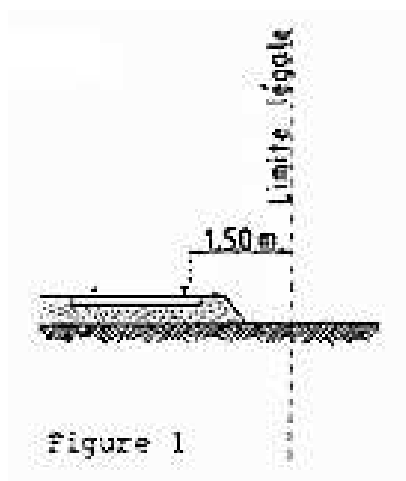
De plus, en application du décret-loi du 30 octobre 1935 modifié par la loi du 27 octobre 1942, des servitudes peuvent grever les propriétés riveraines du chemin de fer en vue d'améliorer la visibilité aux abords des passages à niveau.

Les distances fixées par la loi du 15 juillet 1845 sont calculées à partir de la limite légale du chemin de fer, laquelle est indépendante de la limite réelle du domaine concédé à la SNCF.

Selon l'article 5 de cette loi, la limite légale du chemin de fer est déterminée de la manière suivante:

a) voie en plate-forme sans fossé

Une ligne idéale tracée à 1,50m du bord du rail extérieur (figure 1)



b) voie en plate-forme avec fossé

Le bord extérieur du fossé (figure 2).

c) voie en remblai

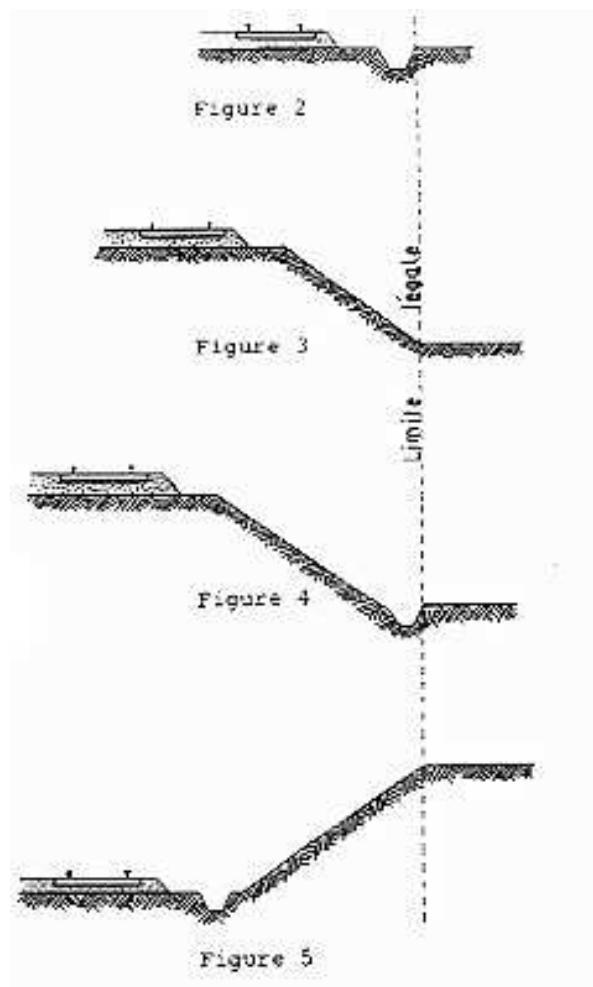
L'arête inférieure du talus du remblai (figure 3).

Ou

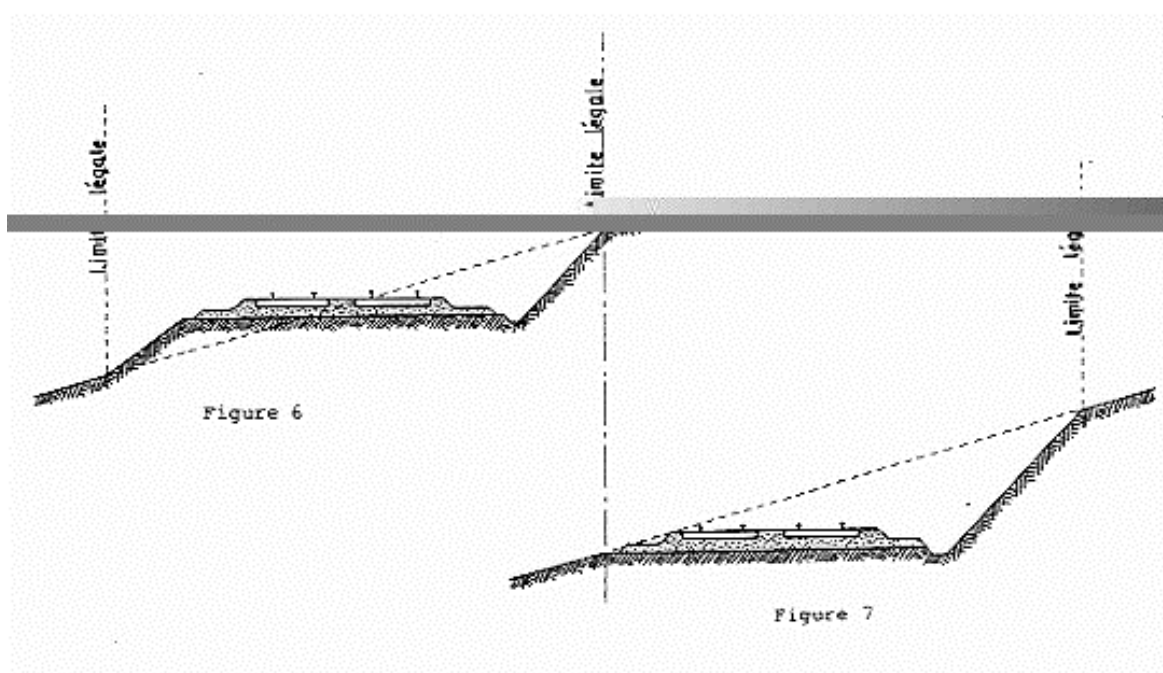
Le bord extérieur du fossé si cette voie comporte un fossé (figure 4).

d) Voie en déblai

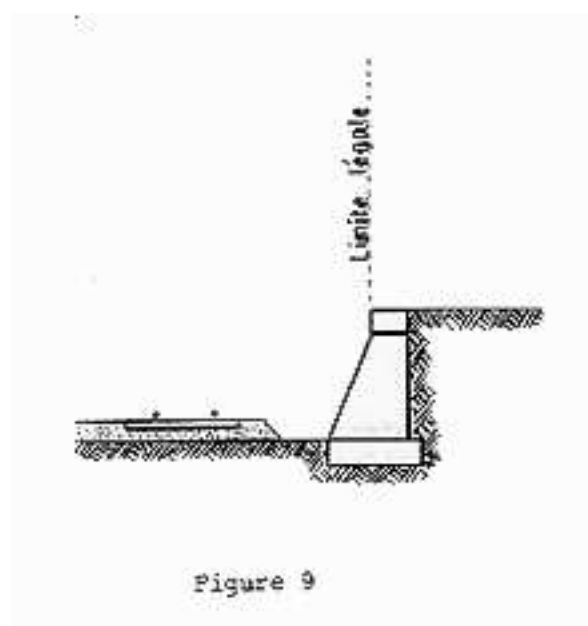
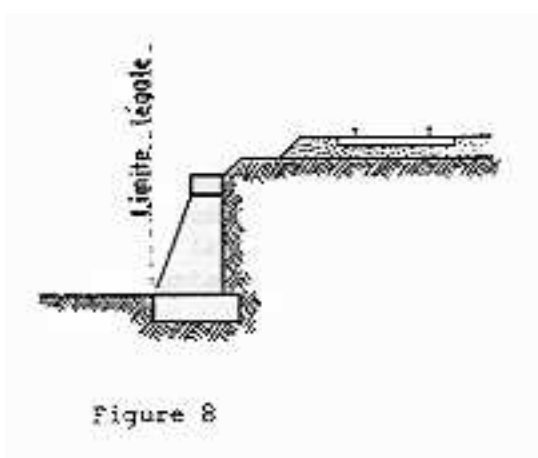
L'arête supérieure du talus du déblai (figure 5).



Dans le cas d'une voie posée à flanc de coteau, la limite légale à considérer est constituée par le point extrême des déblais ou remblais effectués pour la construction de la ligne et non la limite du talus naturel (figures 6 et 7).



Lorsque le talus est remplacé par un mur de soutènement, la limite légale est, en cas de remblai, le pied et, en cas de déblai, la crête de ce mur (figures 8 et 9).



Lorsque le chemin de fer est établi en remblai et que le talus a été rechargé ou modifié par suite d'apport de terre ou d'épuration de ballast, la limite légale pourra être déterminée à partir du pied du talus primitif, à moins toutefois que cet élargissement de plate-forme ne soit destiné à l'établissement prochain de nouvelles voies.

En bordure des lignes à voie unique dont la plate-forme a été acquise pour deux voies, la limite légale est déterminée en supposant la deuxième voie construite avec ses talus et fossés.

Il est par ailleurs, fait observer que les servitudes prévues par la loi du 15 juillet 1845 sur la police des chemins de fer n'ouvrent pas droit à indemnité.

Enfin, il est rappelé qu'indépendamment des servitudes énumérées ci-dessus, dont les conditions d'application vont être maintenant précisées, les propriétaires riverains du chemin de fer doivent se conformer le cas échéant, aux dispositions de la loi de 1845, concernant les dépôts temporaires et l'exploitation des mines et carrières à proximité des voies ferrées.

### 1. Alignement

L'alignement est la procédure par laquelle l'Administration détermine les limites du domaine public ferroviaire.

Tout propriétaire riverain du chemin de fer qui désire élever une construction ou établir une clôture, doit demander l'alignement. Cette obligation s'impose non seulement aux riverains de la voie ferrée proprement dite, mais encore à ceux des autres dépendances du domaines public ferroviaire telles que gares, cours de gares, avenues d'accès, etc...

L'alignement est délivré par arrêté préfectoral. Cet arrêté indique aussi les limites de la zone de servitudes à l'intérieure de laquelle il est interdit, en application de la loi du 15 juillet 1845, d'élever des constructions, d'établir des plantations ou d'effectuer des excavations.

L'alignement ne donne pas aux riverains du chemin de fer, les droits qu'il confère le long des voies publiques, dits "aisances de voirie". Ainsi, aucun accès ne peut être pris sur la voie ferrée.

## 2. Écoulement des eaux

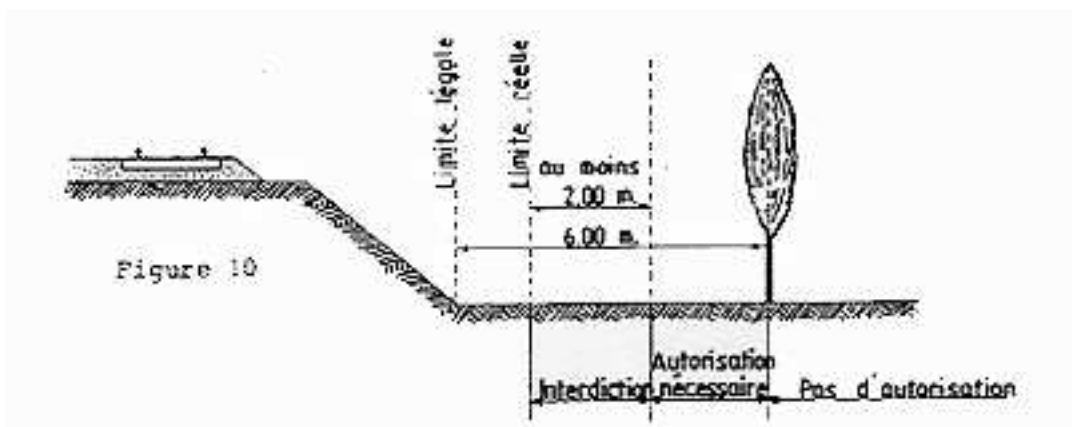
Les riverains du chemin de fer doivent recevoir les eaux naturelles telles que eaux pluviales, de source ou d'infiltration provenant normalement de la voie ferrée; ils ne doivent rien entreprendre qui serait de nature à gêner leur libre écoulement ou à provoquer leur refoulement dans les emprises ferroviaires.

D'autre part, si les riverains peuvent laisser écouler sur le domaine ferroviaire les eaux naturelles de leurs fonds, dès l'instant qu'ils n'en modifient ni le cours, ni le volume, par contre, il leur est interdit de déverser leurs eaux usées dans les dépendances du chemin de fer.

## 3. Plantations

### a) Arbres de haute tige

Aucune plantation d'arbres de haute tige ne peut être faite à moins de 6m de la limite légale du chemin de fer. Toutefois, cette distance peut être ramenée à 2 m par autorisation préfectorale.



### b) Haies vives

Elles ne peuvent être plantées à l'extrême limite des propriétés riveraines: une distance de deux mètres de la limite légale doit être observée sauf dérogation accordée par le préfet qui peut réduire cette distance jusqu'à 0,50m.

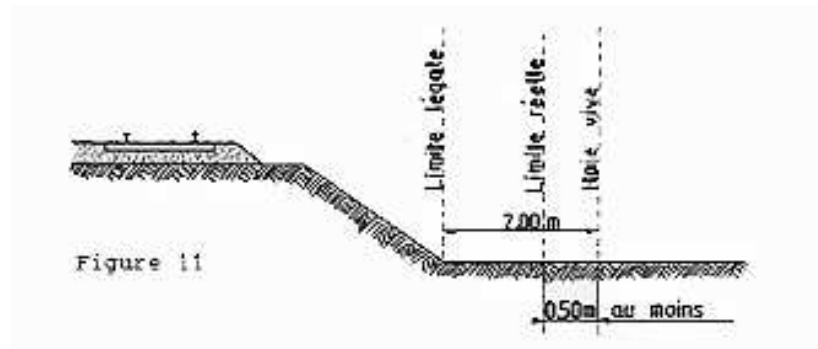


Figure 11

Dans tous les cas, l'application des règles ci-dessus ne doit pas conduire à planter un arbre à moins de 2m de la limite légale du chemin de fer.

#### 4. Constructions

Indépendamment des marges de reculement susceptibles d'être prévues dans les plans d'occupation des sols, aucune construction, autre qu'un mur de clôture, ne peut être établie à moins de 2m de la limite légale du chemin de fer.

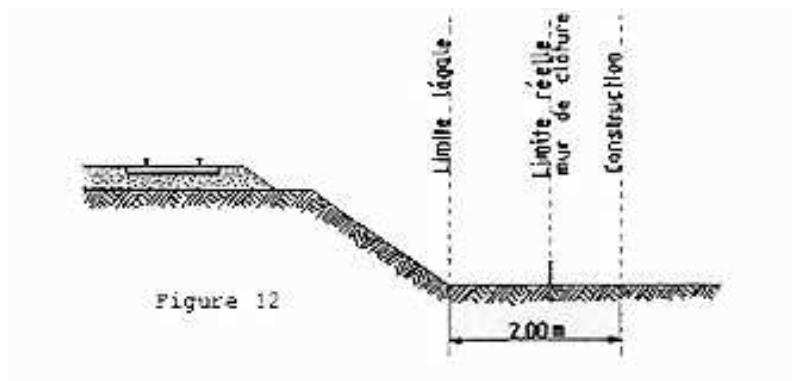


Figure 12

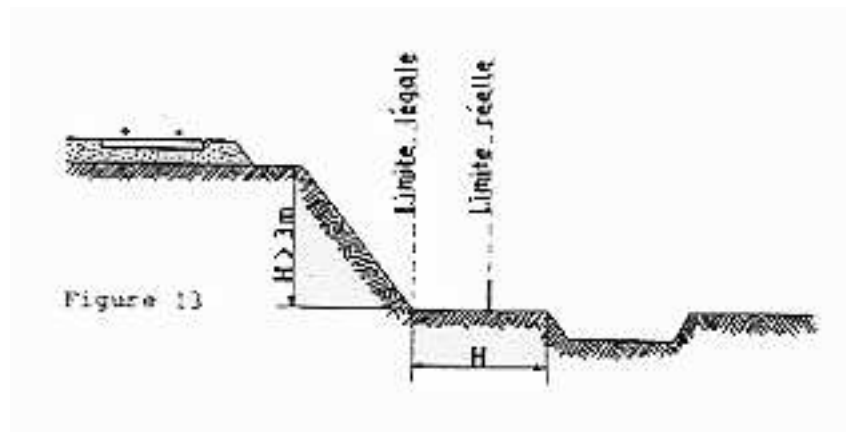
Il résulte des dispositions précédentes que si les clôtures sont autorisées à la limite réelle du chemin de fer, les constructions doivent être établies en retrait de cette limite réelle, dans le cas où celle-ci est située à moins de 2m de la limite légale.

Cette servitude de reculement ne s'impose qu'aux propriétés riveraines de la voie ferrée proprement dite, qu'il s'agisse d'une voie principale ou d'une voie de garage ou encore de terrains acquis pour la pose d'une nouvelle voie.

Il est par ailleurs rappelé qu'il est interdit aux propriétaires riverains du chemin de fer d'édifier, sans l'autorisation de la SNCF, des constructions qui, en raison de leur implantation, entraîneraient par application des dispositions d'urbanisme, la création de zones de prospect sur le domaines public ferroviaire.

#### 5. Excavations

Aucune excavation ne peut être effectuée en bordure de la voie ferrée lorsque celle-ci se trouve en remblai de plus de 3 mètres au-dessus du terrain naturel, dans cette zone de largeur égale à la hauteur du remblai mesurée à partir du pied du talus.



#### 6. Servitudes de visibilité aux abords des passages à niveau

Les propriétés riveraines ou voisines du croisement à niveau d'une voie publique et d'une voie ferrée sont susceptibles d'être frappées de servitudes de visibilité en application du décret-loi du 30 octobre 1935 modifié par la loi du 27 octobre 1942.

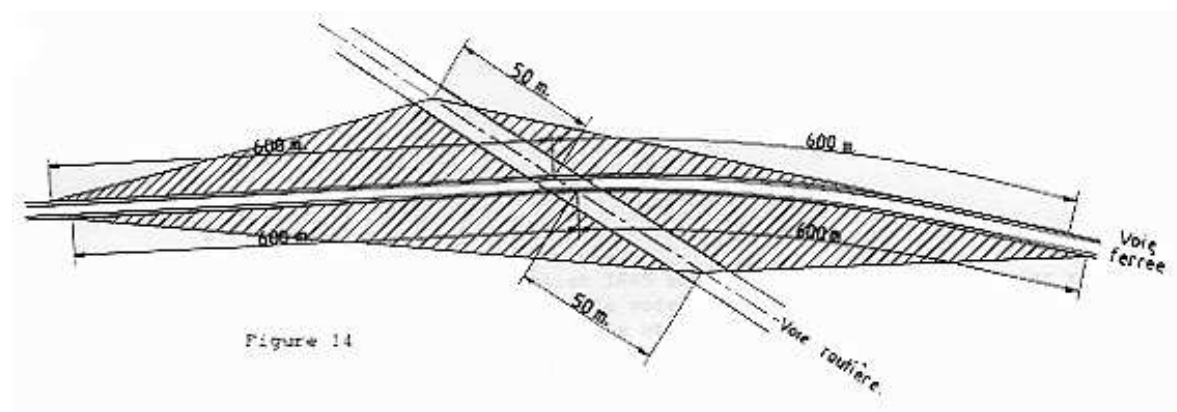
Ces servitudes peuvent comporter, suivant les cas:

- l'obligation de supprimer les murs de clôture ou de les remplacer par des grilles, de supprimer les plantations gênantes, de ramener et de tenir le terrain et toutes superstructures à un niveau déterminé.
- l'interdiction de bâtir, de placer des clôtures, de remblayer, de planter et de faire des installations au-dessus d'un certain niveau,
- la possibilité pour l'administration, d'opérer la résection des talus, remblais et tous obstacles naturels, de manière à réaliser des conditions de vue satisfaisantes.

Un plan de dégagement soumis à enquête détermine, pour chaque parcelle, la nature des servitudes imposées, lesquelles ouvrent droit à indemnité.

A défaut de plan de dégagement, la Direction Départementale de l'Équipement soumet à la SNCF, pour avis, les demandes de permis de construire intéressant une certaine zone au voisinage des passages à niveau non gardés.

Cette zone est représentée par des hachures sur le croquis ci-dessous (figure 14).



---

**LISTE DES BOIS ET FORÊTS SOUMIS AU REGIME FORESTIER**

***NEANT***

---

**2.**  
**LISTE DE LOTISSEMENTS DONT LES**  
**REGLES D'URBANISME ONT ETE**  
**MAINTENUES**

*( Application du deuxième alinéa de l'article L. 315-2-1 du Code de l'Urbanisme )*

**NEANT**

---

**3.**  
***SCHEMAS DES RESEAUX D'EAU ET  
D'ASSAINISSEMENT -  
SYSTEME D'ELIMINATION DES DECHETS***

---

# **NOTE TECHNIQUE SUR LES RESEAUX D'EAU POTABLE**

## **I. SITUATION EXISTANTE.**

( Selon informations fournies par la commune de Nouvion-sur-Meuse )

La commune de Nouvion-sur-Meuse fait partie du Syndicat Intercommunal d'Alimentation en Eau Potable de la Côte de l'Epine, créé par arrêté préfectoral du 28 novembre 1973.

### **I - Réseau alimentant la ville de Nouvion-sur-Meuse :**

#### **1) Alimentation :**

Initialement la commune de Nouvion-sur-Meuse, dont le réseau a été construit en 1924, était alimentée par trois points d'eau :

- une source dont le débit varie de 7 à 15 m<sup>3</sup>/heure située sur le flanc de la colline de l'Autel ( Fontaine d'Autremont ),
- un forage voisin de la source, de 150 mm de diamètre, situé à la cote 210 sur cette colline, caractérisé par un débit d'à peine 7 m<sup>3</sup>/heure,
- un puits dans les alluvions de la Meuse de 2 m de diamètre et 6 m de profondeur, appartenant à la S.N.C.F. et situé entre les voies et le chemin de triage ; il convient de noter que ce puits, dépourvu de tout périmètre de protection, a été jugé comme facilement contaminable.

Le stockage et la distribution d'eau étaient assurés par trois réservoirs reliés à deux réseaux :

- le premier réseau, dit réseau communal, qui prend son origine dans un réservoir de 150 m<sup>3</sup> situé à la cote 186 m NGF environ, comprend essentiellement une conduite d'adduction de diamètre 120, qui va jusque dans le centre du village, et deux antennes dirigées vers l'ouest pour desservir Manicourt, et vers l'Est pour desservir les quartiers hauts.
- le second, dit réseau S.N.C.F., comprenait deux réservoirs de 150 à 100 m<sup>3</sup> reliés par une conduite de diamètre 15, qui les mettait en équilibre ( cote des trop-pleins 175,54 NGF ) ; ceux-ci sont aujourd'hui abandonnés.

Le réseau dit communal était alimenté par la source et le forage, et le réseau S.N.C.F. par le puits S.N.C.F..

Devant les menaces pesant sur l'alimentation en eau potable ( faiblesse des ressources en eau et dangers de pollution ), la commune a adhéré au Syndicat de la Côte de l'Epine, dont l'objectif étant d'accroître les ressources en eau des communes adhérentes, par la construction en 1973 d'un puits dans les alluvions de la Meuse.

#### **2) Besoins en eau :**

Les besoins propres à la commune de Nouvion-sur-Meuse peuvent être évalués en pointe exceptionnelle à 118 litres / habitant / jour, soit 273 m<sup>3</sup> / jour.

Les quantités d'eau fournies à la commune par le syndicat sont en moyenne de 130 000 m<sup>3</sup> / an ( année 2003 ), soit en moyenne 356 m<sup>3</sup> / jour. En outre, Nouvion-sur-Meuse alimente en eau potable les communes de Flize, Lumes et Dom-le-Mesnil.

---

### III- Défense incendie:

La défense incendie de la ville de Nouvion-sur-Meuse est assurée en régie par la commune. Un contrôle est effectué régulièrement par le SDIS.

## **II. SITUATION FUTURE.**

*( Selon informations fournies par la commune de Nouvion-sur-Meuse )*

Le réseau communal est bien structuré, toutefois la fourniture d'eau aux communes voisines et l'alimentation de nouvelles zones à urbaniser ( habitat et / ou activités ) exigent un renforcement des canalisations de liaison. Un renforcement sera réalisé rue A.Peltriaux.

---

# **NOTE TECHNIQUE SUR LES RESEAUX D'ASSAINISSEMENT**

## **I. SITUATION EXISTANTE.**

*( Selon informations fournies par la commune de Nouvion-sur-Meuse. Etude d'assainissement - Décembre 2001 )*

Le réseau d'assainissement dessert l'ensemble de la commune et présente plusieurs sous-systèmes avec des parties en séparatifs, d'autres en unitaire, d'âge et d'état différents. D'un linéaire de 14,5 km environ, il présente 24 exutoires et 2 déversoirs d'orages, rue S. Allende.

Les deux réseaux séparatifs EU les plus anciens, collectant les effluents respectivement, des quartiers sud-est le long de la R.D. 34 vers Vrigne-Meuse, et nord-ouest sont raccordés à des stations d'épuration, de type filtre bactérien. Celle située rue P. Sémard est actuellement abandonnée et en ruine.

De 1997 à 2000, la commune de Nouvion sur Meuse, ainsi que les communes de Flize, Dom-le-Mesnil et Chalandry-Elaire ont engagé des études - diagnostics de leur système d'assainissement, qui se sont déroulées en trois phases. Ces études ont abouti à l'élaboration d'un schéma d'assainissement pour chaque commune, ainsi que l'évocation de la mise en place d'un système intercommunal.

## **II. SITUATION FUTURE.**

*( Selon informations fournies par la commune de Nouvion-sur-Meuse )*

Aujourd'hui, le choix des communes n'est toujours pas arrêté. Plusieurs scénarios semblent possibles sur différents sites d'implantation d'une/des stations d'épuration. La municipalité de Nouvion-sur-Meuse évoque deux, situés :

- *route de Vrigne Meuse* : ce site sert actuellement de pâtures. Il longe la route départementale reliant Nouvion-sur-Meuse à Vrigne Meuse. Le terrain est situé en dehors de la zone urbanisée.
- *rue Pierre Semart* : il s'agit du terrain de l'ancienne station d'épuration. Actuellement en ruine, elle est à l'abandon. Il est bordé par la voie ferrée et est entouré d'habitations relativement récentes .

Enfin, le raccordement du réseau de Nouvion-sur-Meuse sur celui de Charleville-Mézières est envisagé.

---

# **NOTE TECHNIQUE SUR L'ELIMINATION DES DECHETS**

## **I. SITUATION EXISTANTE.**

*( Selon informations fournies par la commune de Nouvion-sur-Meuse )*

La commune a signé un contrat avec un prestataire de service, la société ONYX. Le STTDA est, quant à lui, chargé du traitement. Les ordures collectées représentent environ **350 kg** par habitant et par an.

### ***Mise en place du tri sélectif :***

La collecte **des ordures ménagères** et celle **des matériaux recyclables en biflux** ont lieu tous les vendredis, dans des conteneurs spécifiques. La collecte des monstres a lieu une fois par an, de même que pour les ferreux ( en mai ).

Concernant la collecte **des déchets verts**, elle a lieu une fois par mois de mai à octobre au moyen de **conteneurs gardiennés**.

La commune dispose également de **8 containers à verres**.

### ***Acheminement et traitement des déchets :***

Les déchets sont acheminés jusqu'à la décharge départementale de collecte et de traitement des ordures ménagères d'Eteignières.

### ***Valorisation des boues de la STEP :***

Actuellement, aucun plan d'épandage n'existe.

## **II. SITUATION FUTURE.**

*( Selon informations fournies par la commune de Nouvion-sur-Meuse )*

La commune réfléchit à l'opportunité de créer une déchetterie communale ainsi qu'à l'opportunité de collecter les matériaux recyclables dans des conteneurs, le mode de collecte actuellement conduisant à l'utilisation de près de 50 000 sacs par an.

### ***Valorisation des boues de la STEP :***

Un plan d'épandage de boues semi-liquides sur 22 ha est en cours d'études.

---

**4.**  
**PLAN D'EXPOSITION AU BRUIT DES  
AERODROMES**

*( Application du deuxième alinéa de l'article L. 315-2-1 du Code de l'Urbanisme )*

**NEANT**

---

**5.**  
**PRESCRIPTIONS D'ISOLEMENT**  
**ACOUSTIQUE AUX ABORDS DES**  
**INFRASTRUCTURES DE TRANSPORTS**  
**TERRESTRES CLASSEES**

*( Application des articles L. 571-9 et L. 571-10 du Code de l'Environnement )*

Ce classement a été pris en application de l'arrêté préfectoral n°99/219 du 5 mai 1999, annexé ci-après au présent document.

**Classement des infrastructures :**

CATEGORIE	NIVEAU SONORE AU POINT DE REFERENCE, EN PERIODE DIURNE (en dBA)	NIVEAU SONORE AU POINT DE REFERENCE, EN PERIODE NOCTURNE (en dBA)
1	83	78
2	79	74
3	73	68
4	68	63
5	63	58

**Secteurs affectés par le bruit sur la commune de Nouvion-sur-Meuse :**

INFRASTRUCTURE	CATEGORIE	SECTEUR AFFECTE PAR LE BRUIT
Voie ferrée n°204 000 de Mohon à Thionville située sur le territoire de Nouvion-sur-Meuse : Segment n°1122 Tronçon n°1 145,568 / 149,673	1	300 m de part et d'autre de la voie

Pour d'éventuels renseignements complémentaires, les services suivants peuvent être consultés :

**- Mairie de Nouvion-sur-Meuse**

Place Albert Villemaux  
08 160 NOUVION-SUR-MEUSE

**- Préfecture des Ardennes**

1, Place de la Préfecture  
08011 CHARLEVILLE-MEZIERES Cedex

**- Direction Départementale de l'Equipement**

3, chemin des Granges Moulues B.P. 852  
08000 CHARLEVILLE-MEZIERES Cedex

**Remarque :**

***Le secteur d'isolement acoustique est reporté sur les documents graphiques du Plan Local d'Urbanisme ( cf. Pièces n°4B, 4C et 5E du dossier ).***

---

**6.**  
***ACTES INSTITUANT DES ZONES DE  
PUBLICITE RESTREINTE ET ELARGIE***

*( Application des articles L. 581-10 à L. 581-14 du Code de l'Environnement )*

**NEANT**

---

# **7.**

## **DISPOSITIONS D'UN PROJET DE PLAN DE PREVENTION DES RISQUES NATURELS PREVISIBLES ET DISPOSITIONS D'UN PROJET DE PREVENTION DES RISQUES MINIERS**

*( Application de l'article L. 562-2 du Code de l'Environnement et de l'article L. 112-2 du Code Minier )*

***Le territoire de Nouvion-sur-Meuse est concerné par le Plan de Prévention des Risques Naturels Prévisibles d'Inondation de Bazeilles à Chalandry-Elaine ( P.P.R.i ), approuvé par arrêté préfectoral le 1<sup>er</sup> décembre 2003.***

***Les dispositions réglementaires du P.P.R.i. de la Meuse Amont I sont annexées ci-après.***

***Il convient également de se reporter au sous-dossier annexé au présent dossier de P.L.U. ( cf. Pièce 5F - cartographies du zonage réglementaire ).***

---

## **8. ZONES AGRICOLES PROTEGEES**

*( Application de l'article L. 112-2 du Code Rural )*

**NEANT**