

maître d'ouvrage

commune de Carignan

Plan Local d'Urbanisme



Servitudes et informations

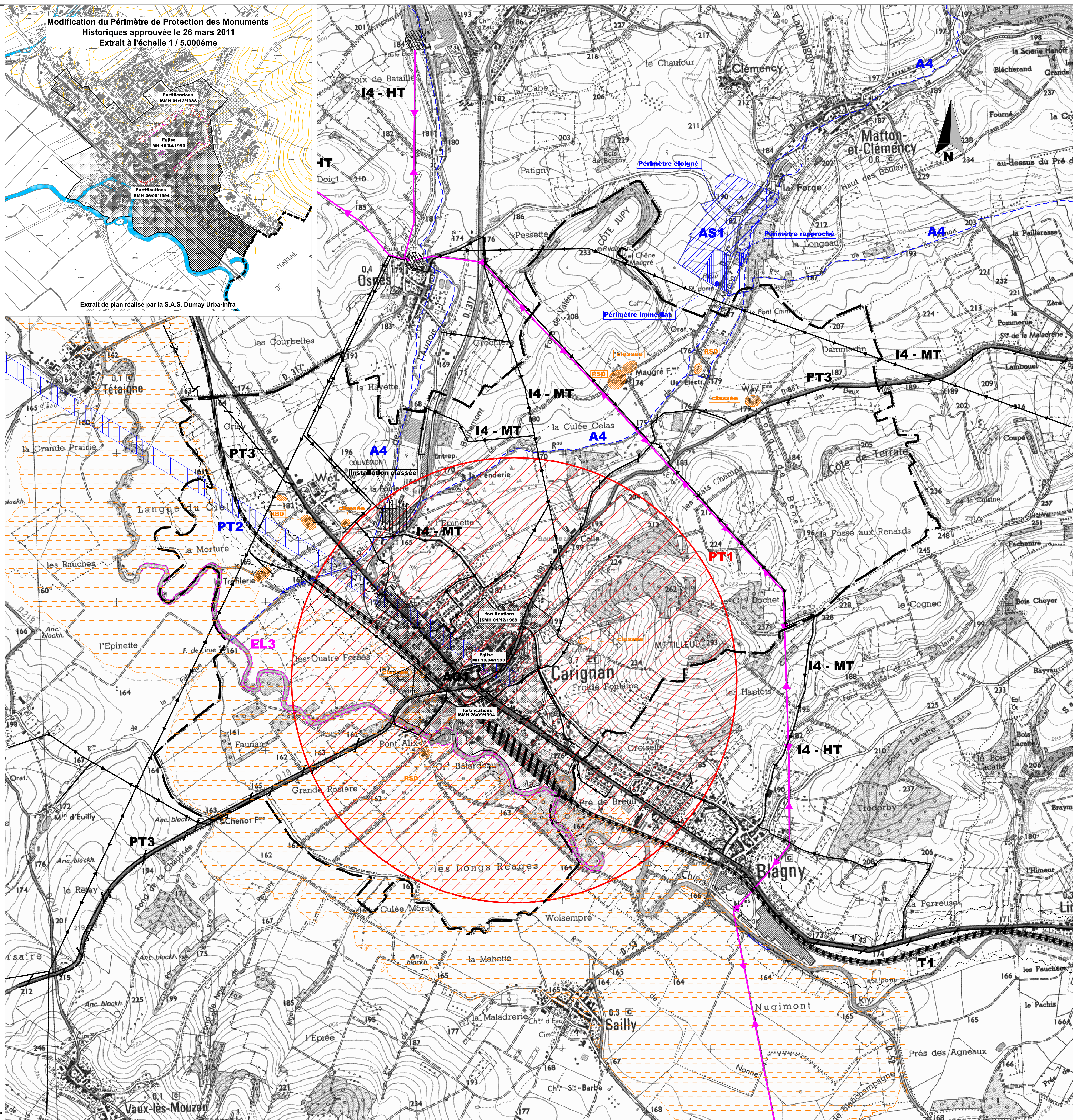
direction départementale
de l'Équipement
des Ardennes










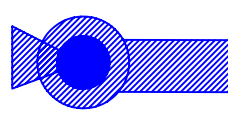


Echelle: 1/10 000

5D

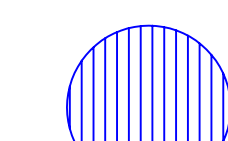

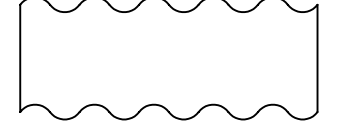
Modification du Périmètre de Protection des Monuments
Historiques approuvée le 26 mars 2011
Extrait à l'échelle 1 / 5.000ème



SERVITUDES

-  **A4** Servitudes concernant les terrains riverains des cours d'eau non domaniaux
-  **AC1** Servitudes de protection des monuments historiques
-  **EL3** Servitudes de marche-pied
-  **I4 - HT** Servitudes relatives à l'établissement des canalisations électriques
-  **I4 - MT** Servitudes relatives à l'établissement des canalisations électriques
-  **PM1** Servitudes résultant du P.P.R. Voir plan PPR joint
-  **PT1** Télécommunications. Servitudes relatives aux transmissions radio-électriques concernant la protection des centres de réception contre les perturbations électromagnétiques
-  **PT2** Télécommunications. Servitudes relatives aux transmissions radio-électriques concernant la protection contre les obstacles, des centres d'émission et de réception exploités par l'Etat.
-  **PT3** Télécommunications. Servitudes relatives aux communications téléphoniques et télégraphiques
-  **T1** Voies ferrées - Servitudes relatives aux chemins de fer

INFORMATIONS

-  **AS1** Servitudes résultant de l'instauration de périmètres de protection des eaux potables et minérales
-  Bâtiment d'élevage
-  Infrastructures de transports terrestres classées sonores - arrêté préfectoral n°99/219 du 5 mai 1999

Les servitudes et informations sont reportées sur le plan à titre indicatif.
Seuls les décrets ou arrêtés et les plans qui les accompagnent font foi.

Document communiqué le 14/11/2008