

Document N°2
Plan de zonage

Echelle : 1 / 5 000 ème (1 cm = 50 m en réel)

Vu pour être annexé à notre arrêté en date de ce jour.
A Charleville-Mézières, le
le Préfet.

Vu pour être annexé à la délibération du conseil communautaire du approuvant la carte commune
Cachet de la Communauté de communes des Portes du Luxembourg et signature du Président :

Mairie d'Autrecourt-et-Pourron
75 Grand Rue
08210 AUTRECCOURT-ET-POURRON



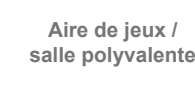




OMNIS Conseil Public
28, Place Bernard-Stasi
51200 SPERNAY
contact@omnisconseil.fr

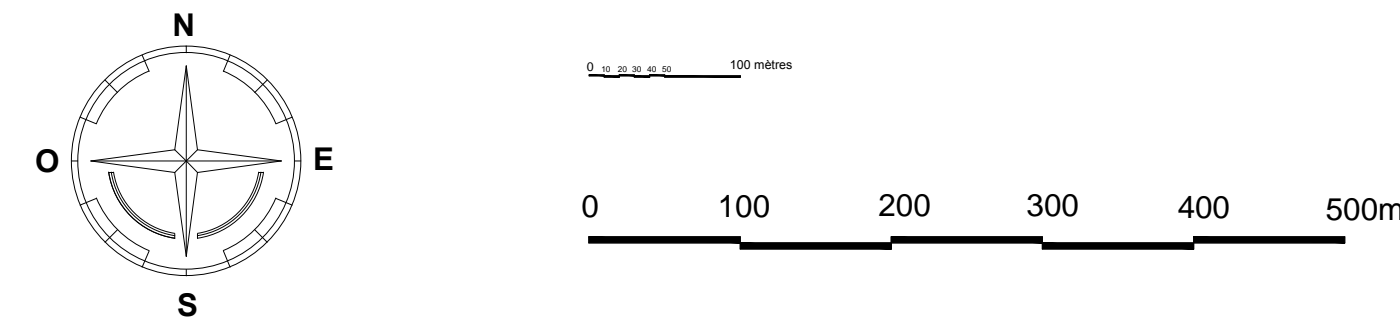
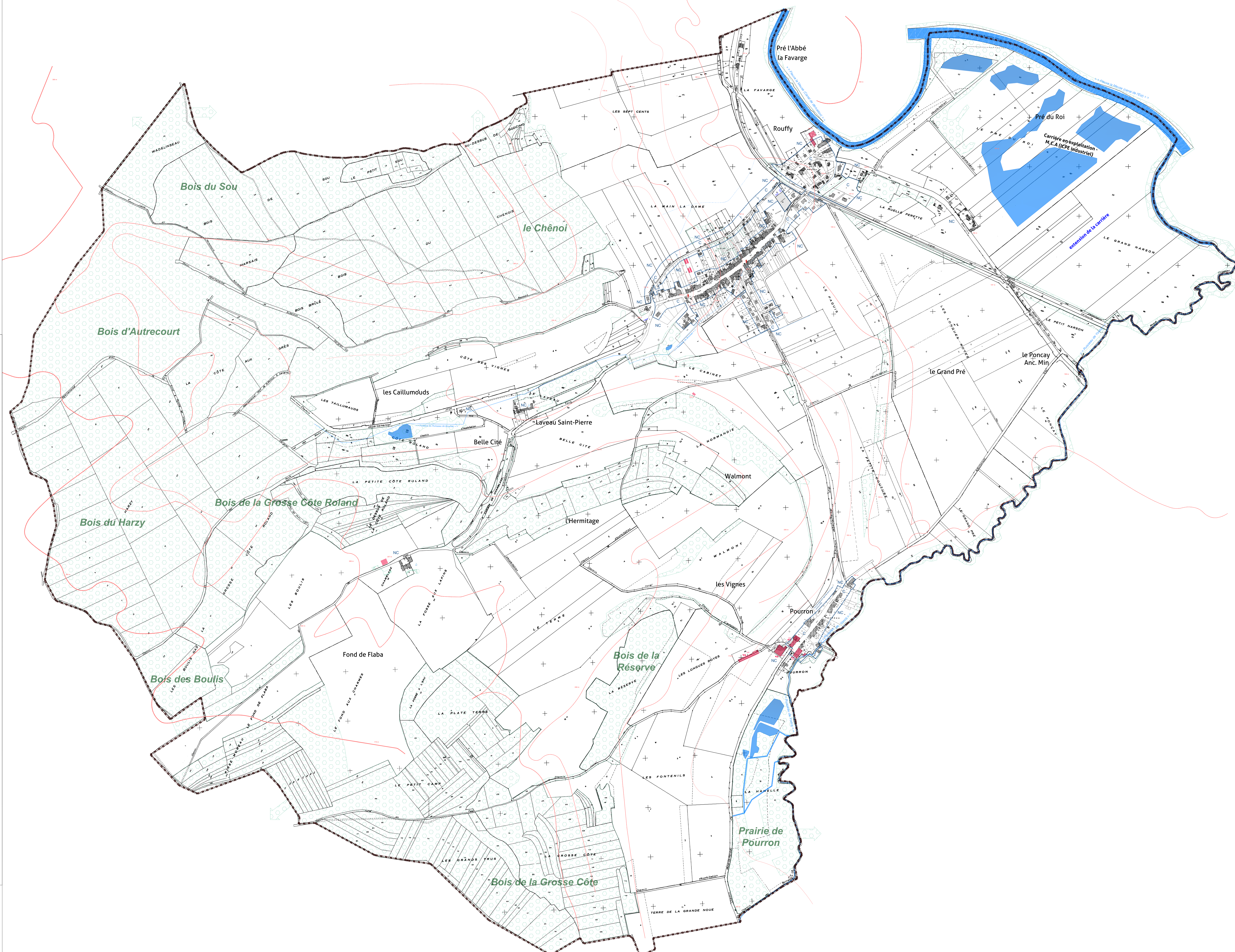
Exécutaire le _____

Révisé le	Modifié le	Mis à jour le

Source : Direction Générale des Finances Publiques - Cadastre, mise à jour : 1996, feuille remaniée en 1991

Légende :

-  Espaces forestiers
-  Courbes de niveau (exprimé en mètres)
-  Equipements communaux
-  Lutte contre l'incendie :
- poteaux d'incendie
- réserves d'eau
-  Limites communales
-  Zone constructible
-  Zone non constructible à l'exception de :
1° De l'adaptation, du changement de destination, de la réfection ou de l'extension des constructions existantes,
2° Des constructions et installations nécessaires :
a) A des équipements collectifs ou à des services publics si elles ne sont pas incompatibles avec l'exercice d'une activité agricole ou pastorale ou forestière dans l'unité foncière ou elles sont implantées et ne portent pas atteinte à la sauvegarde des espaces naturels et des paysages ;
b) A l'exploitation agricole ou forestière
c) A la mise en valeur des ressources naturelles



CARTE COMMUNALE

Document N°2 Plan de zonage

Echelle : 1/ 1 500 ème (1 cm = 15 m en réel)

Vu pour être annexé à notre arrêté en date de ce jour.
A Charleville-Mézières, le
le Préfet.

Vu pour être annexé à la délibération du conseil communautaire du département de la carte commune
Cacher de la Communauté de communes des Portes du Luxembourg et signature du Président :

Mairie d'Autrecourt-et-Pourron
75 Grand Rue
08210 AUTRECOURT-ET-POURRON

OMNIS Conseil Public
28, Place Bernard-Stasi
51200 EPERNAY
contact@omnisconseil.fr

Exécutaire le _____

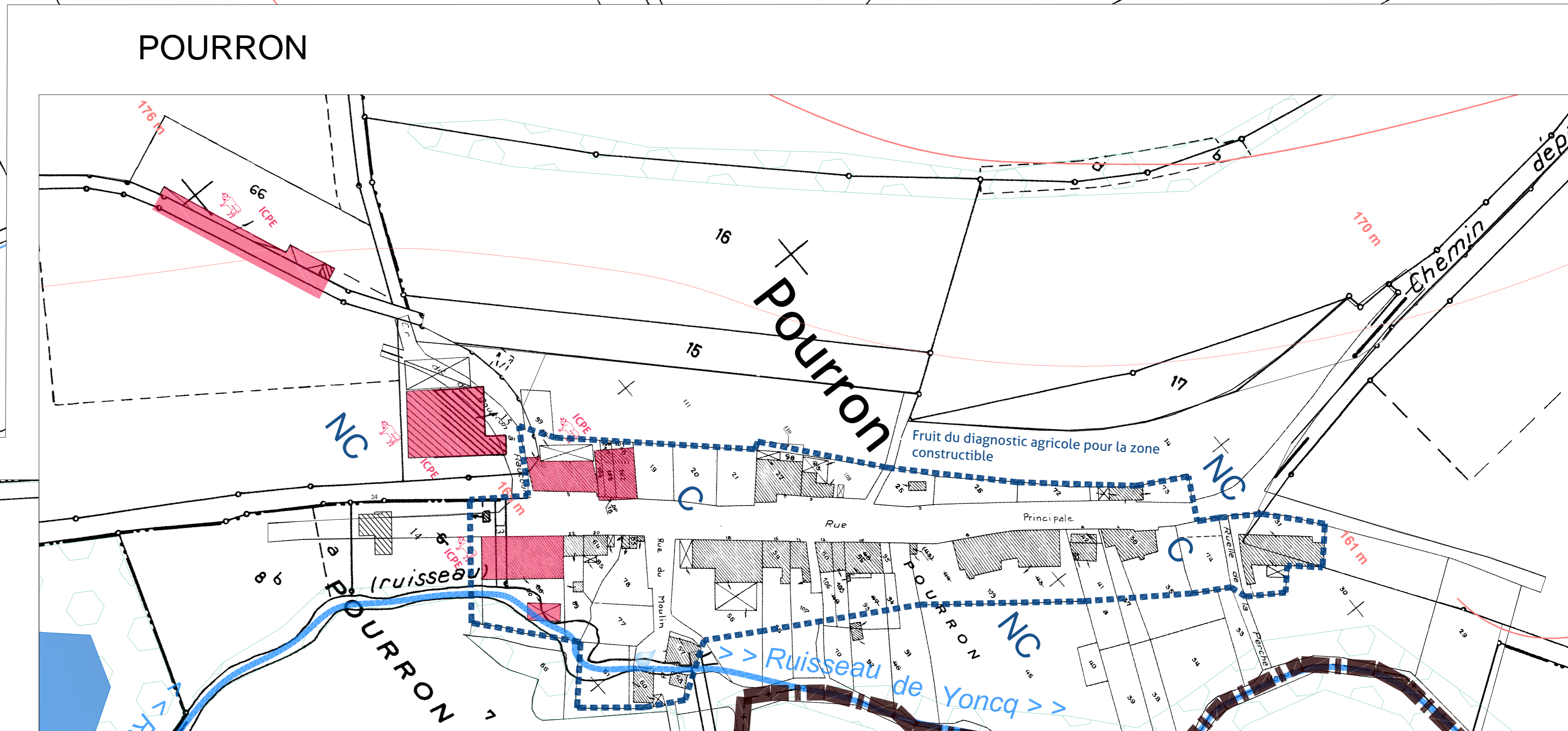
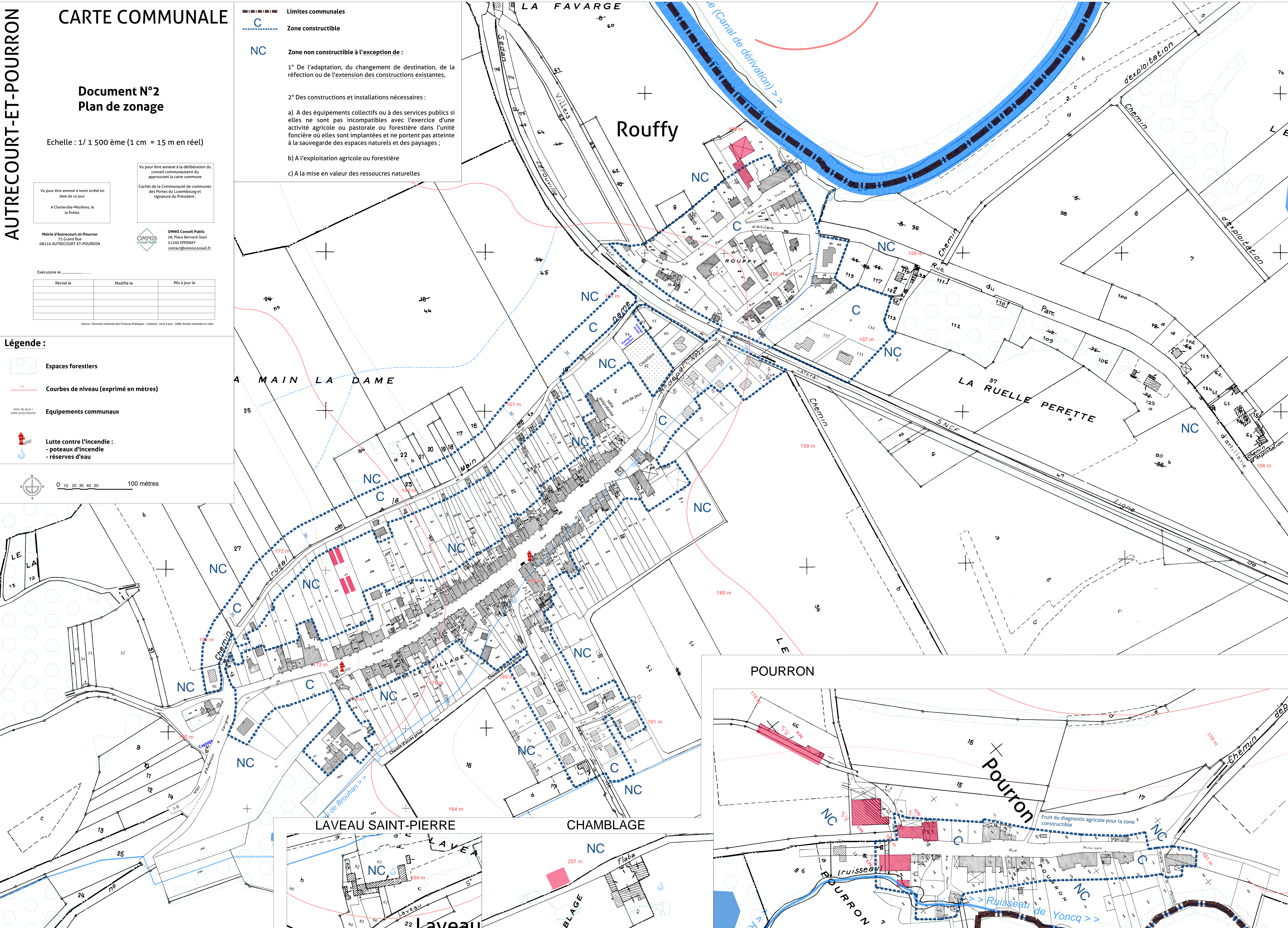
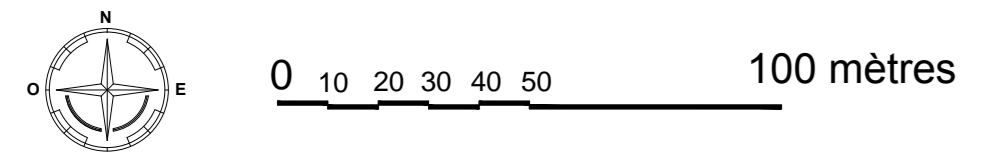
Révisé le	Modifié le	Mis à jour le

Source : Direction Générale des Finances Publiques - Cadastre - mise à jour : 1986; feuille remaniée en 1981

- Limites communales
- C Zone constructible
- NC Zone non constructible à l'exception de :
 - 1° De l'adaptation, du changement de destination, de la réfection ou de l'extension des constructions existantes,
 - 2° Des constructions et installations nécessaires :
 - a) A des équipements collectifs ou à des services publics si elles ne sont pas incompatibles avec l'exercice d'une activité agricole ou pastorale ou forestière dans l'unité foncière où elles sont implantées et ne portent pas atteinte à la sauvegarde des espaces naturels et des paysages ;
 - b) A l'exploitation agricole ou forestière
 - c) A la mise en valeur des ressources naturelles

Légende :

- Espaces forestiers
- Courbes de niveau (exprimé en mètres)
- Equipements communaux
- Lutte contre l'incendie :
 - poteaux d'incendie
 - réserves d'eau



Commune d'Autrecourt-et-Pourron

Servitudes et contraintes

CARTE COMMUNALE

Cachet de la Communauté de communes
des Portes du Luxembourg

Signature du Président

Vu pour être annexé à l'arrêté du

soumettant le projet de carte
communale à enquête publique

Crédits photos : Commune d'Autrecourt-et-Pourron



**Communauté de communes
des Portes du Luxembourg**
37 Ter avenue du Général de Gaulle
08110 Carignan
Tél. : 03 24 27 90 98



OMNIS Conseil Public
28, Place Bernard-Stasi
51200 EPERNAY
Courriel : contact@omnisconseil.fr



Mairie d'Autrecourt-et-Pourron
69 Grand'rue
08210 Autrecourt-et-Pourron

Approuvée le		Révisée le	

1. Servitudes

TABLEAU RECAPITULATIF

Services gestionnaires des servitudes d'utilité publique

Code	Nom de la servitude	Texte de référence	Service gestionnaire de la servitude
A4	Servitude concernant les terrains riverains des cours d'eau non domaniaux	Art L.215-4 du Code de l'Environ.	DDT des Ardennes 3, rue des Granges Moulues BP 852 08 011 Charleville-Mézières Cedex
AS 1	Servitude relative à la protection des périmètres de protection des eaux potables et minérales	Art L1321-2 du Code de la Santé Publique	Agence régionale de la Santé 18, avenue François Mitterrand 08 000 CHARLEVILLE-MEZIERES
EL3	Servitude de halage et de marchepieds	Art. L.2131-2 du Code Général de la Propriété des Personnes Publiques	Voies Navigables de France Direction territoriale Nord-Est 28, boulevard Albert 1er – CO80062 54 036 – NANCY Cedex
EL 7	Servitude attachée à l'alignement des voies nationales, départementales et communales	Art. L.112-1 du Code de la Voirie Routière	Gestionnaires de voirie
PM1	Servitudes résultant des plans de prévention aux risques naturels prévisibles institués en vue, d'une part de localiser, caractériser et prévoir les effets des risques naturels existants dans le souci notamment d'informer et de sensibiliser le public et, d'autre part, de définir les mesures et techniques de prévention nécessaires	Art L.562-1 du code de l'environnement	DDT des Ardennes 3, rue des Granges Moulues BP 852 08 011 CHARLEVILLE – MEZIERES cédex
T1	Servitudes relatives au chemin de fer	Art. L.332-3 et 4 Code Forestier	SNCF, Délégation Territoriale Immobilière Est 20, rue de Pingat 51 100 REIMS

maître d'ouvrage

Commune de Autrecourt et Pourron

Carte communale

Porter à connaissance


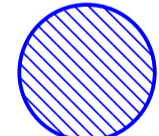



Direction
Départementale des
Territoires
des Ardennes

Service Logement et Urbanisme



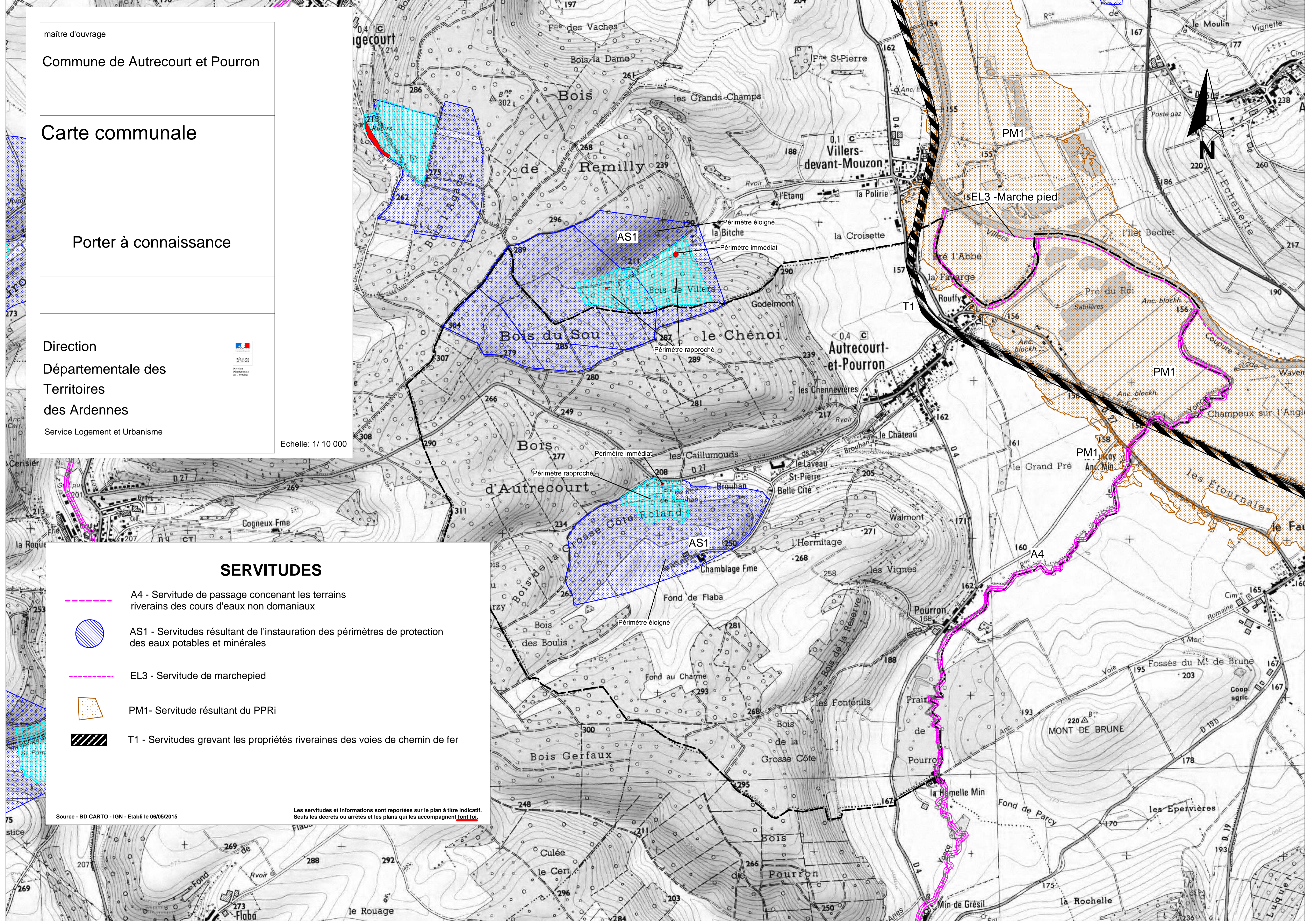
Echelle: 1/ 10 000

SERVITUDES

-  A4 - Servitude de passage concernant les terrains riverains des cours d'eaux non domaniaux
-  AS1 - Servitudes résultant de l'instauration des périmètres de protection des eaux potables et minérales
-  EL3 - Servitude de marchepied
-  PM1 - Servitude résultant du PPRi
-  T1 - Servitudes grevant les propriétés riveraines des voies de chemin de fer

Source - BD CARTO - IGN - Etabli le 06/05/2015

Les servitudes et informations sont reportées sur le plan à titre indicatif.
Seuls les décrets ou arrêtés et les plans qui les accompagnent font foi.



Commune d'Autrecourt-et-Pourron

Servitudes et contraintes

CARTE COMMUNALE

Vu pour être annexé à la délibération du conseil communautaire du

Approuvant la carte communale

Cachet de la Communauté de communes des Portes du Luxembourg

Signature du Président

Vue pour être annexé à notre arrêté en date de ce jour

A Charleville-Mézières, le
Le Préfet.

Crédits photos : Commune d'Autrecourt-et-Pourron



**Communauté de communes
des Portes du Luxembourg**
37 Ter avenue du Général de Gaulle
08110 Carignan
Tél. : 03 24 27 90 98



OMNIS Conseil Public
28, Place Bernard-Stasi
51200 EPERNAY
Courriel : contact@omnisconseil.fr



Mairie d'Autrecourt-et-Pourron
69 Grand'rue
08210 Autrecourt-et-Pourron

Approuvée le		Révisée le	

1. Servitudes

TABLEAU RECAPITULATIF

Services gestionnaires des servitudes d'utilité publique

Code	Nom de la servitude	Texte de référence	Service gestionnaire de la servitude
A4	Servitude concernant les terrains riverains des cours d'eau non domaniaux	Art L.215-4 du Code de l'Environ.	DDT des Ardennes 3, rue des Granges Moulues BP 852 08 011 Charleville-Mézières Cedex
AS 1	Servitude relative à la protection des périmètres de protection des eaux potables et minérales	Art L1321-2 du Code de la Santé Publique	Agence régionale de la Santé 18, avenue François Mitterrand 08 000 CHARLEVILLE-MEZIERES
EL3	Servitude de halage et de marchepieds	Art. L.2131-2 du Code Général de la Propriété des Personnes Publiques	Voies Navigables de France Direction territoriale Nord-Est 28, boulevard Albert 1er – CO80062 54 036 – NANCY Cedex
EL 7	Servitude attachée à l'alignement des voies nationales, départementales et communales	Art. L.112-1 du Code de la Voirie Routière	Gestionnaires de voirie
PM1	Servitudes résultant des plans de prévention aux risques naturels prévisibles institués en vue, d'une part de localiser, caractériser et prévoir les effets des risques naturels existants dans le souci notamment d'informer et de sensibiliser le public et, d'autre part, de définir les mesures et techniques de prévention nécessaires	Art L.562-1 du code de l'environnement	DDT des Ardennes 3, rue des Granges Moulues BP 852 08 011 CHARLEVILLE – MEZIERES cédex
T1	Servitudes relatives au chemin de fer	Art. L.332-3 et 4 Code Forestier	SNCF, Délégation Territoriale Immobilière Est 20, rue de Pingat 51 100 REIMS

POLICE DES EAUX

(Cours d'eau non domaniaux)

I. - GÉNÉRALITÉS

Servitudes applicables ou pouvant être rendues applicables aux terrains riverains des cours d'eau non domaniaux ou compris dans l'emprise du lit de ces cours d'eau.

Servitudes de passage et de flottage à bûches perdues.

Servitudes de curage, d'élargissement et de redressement des cours d'eau (applicables également aux cours d'eau mixtes - alinéa 2 de l'article 37 de la loi du 16 décembre 1964 visée ci-après).

Servitudes concernant les constructions, clôtures et plantations.

Loi du 8 avril 1898 sur le régime des eaux (art. 30 à 32 inclus), titre III (des rivières flottables à bûches perdues).

Code rural, livre I^{er}, titre III, chapitre I^{er} et III, notamment les articles 100 et 101.

Loi n° 64-1245 du 16 décembre 1964 sur le régime et la répartition des eaux et la lutte contre leur pollution.

Décret n° 59-96 du 7 janvier 1959 complété par le décret n° 60-419 du 25 avril 1960.

Code de l'urbanisme, articles L. 421-1, L. 422-1, L. 422-2, R. 421-38-16 et R. 422-8.

Circulaire S/AR/12 du 12 février 1974 concernant la communication aux D.D.E. des servitudes relevant du ministre de l'agriculture.

Circulaire du 27 janvier 1976 relative aux cours d'eau mixtes (J.O. du 26 février 1976).
Circulaire n° 78-95 du ministère des transports du 6 juillet 1978 relative aux servitudes d'utilité publique affectant l'utilisation du sol et concernant les cours d'eau (report dans les P.O.S.).

Ministère de l'agriculture - direction de l'aménagement - service de l'hydraulique.

II. - PROCÉDURE D'INSTITUTION

A - PROCÉDURE

Application des servitudes prévues par le code rural et les textes particuliers, aux riverains des cours d'eau non domaniaux dont la définition a été donnée par la loi n° 64-1245 du 16 décembre 1964.

Application aux riverains des cours d'eau mixtes, des dispositions relatives au curage, à l'élargissement et au redressement des cours d'eau (art. 37, alinéa 2, de la loi du 16 décembre 1964 ; circulaire du 27 janvier 1976 relative aux cours d'eau mixtes).

Procédure particulière en ce qui concerne la servitude de passage des engins mécaniques ; arrêté préfectoral déterminant après enquête la liste des cours d'eau ou sections de cours d'eau dont les riverains sont tenus de supporter la dite servitude (art. 3 et 9 du décret du 25 avril 1960).

B. - INDEMNISATION

Indemnité prévue pour la servitude de flottage à bûches perdues si celle-ci a été établie par décret, déterminée à l'amiable et par le tribunal d'instance en cas de contestation (art. 32 de la loi du 8 avril 1898).

Indemnité prévue en cas d'élargissement ou de modification du lit du cours d'eau, déterminée à l'amiable ou par le tribunal d'instance en cas de contestation (art. 101 du code rural).

Indemnité prévue pour la servitude de passage des engins mécaniques, déterminée à l'amiable ou par le tribunal d'instance en cas de contestation, si pour ce faire il y a obligation de supprimer des clôtures, arbres et arbustes existant avant l'établissement de la servitude (art. 1^{er} et 3 du décret du 7 janvier 1959).

C. - PUBLICITÉ

Publicité inhérente à l'enquête préalable à l'institution de la servitude de passage d'engins mécaniques.

Publicité par voie d'affichage en mairie.

Insertion dans un journal publié dans le département, de l'arrêté préfectoral prescrivant l'enquête.

III. - EFFETS DE LA SERVITUDE

A. - PRÉROGATIVES DE LA PUISSANCE PUBLIQUE

1^o Prerogatives exercées directement par la puissance publique

Possibilité pour l'administration de procéder à la suppression des nouvelles constructions, clôtures ou plantations édifiées contrairement aux règles instituées dans la zone de servitude de passage des engins de curage.

2^o Obligations de faire imposées au propriétaire

Obligation pour les propriétaires de terrains situés dans la zone de passage des engins de curage, de procéder sur mise en demeure du préfet à la suppression des clôtures, arbres et arbustes existant antérieurement à l'institution de la servitude. En cas d'inexécution, possibilité pour l'organisme ou la collectivité chargé de l'entretien du cours d'eau, d'y procéder d'office, aux frais des propriétaires (art. 3 du décret du 7 janvier 1959).

Obligation pour lesdits propriétaires, d'adresser une demande d'autorisation à la préfecture, avant d'entreprendre tous travaux de construction nouvelle, toute élévation de clôture, toute plantation. Le silence de l'administration pendant trois mois vaut accord tacite.

L'accord peut comporter des conditions particulières de réalisation (art. 10 du décret du 25 avril 1960).

B. - LIMITATIONS AU DROIT D'UTILISER LE SOL

1^o Obligations passives

Obligation pour les propriétaires riverains des cours d'eau de laisser passer sur leurs terrains, pendant la durée des travaux de curage, d'élargissement, de régularisation ou de redressement desdits cours d'eau, les fonctionnaires et agents chargés de la surveillance ainsi que les entrepreneurs et ouvriers - ce droit doit s'exercer autant que possible en longeant la rive du cours d'eau (art. 121 du code rural). Cette obligation s'applique également aux riverains des cours d'eau mixtes (§ IV-B. 1^{er} de la circulaire du 27 janvier 1976 relative aux cours d'eau mixtes).

Obligation pour lesdits riverains de recevoir sur leurs terrains des dépôts provenant du curage (servitude consacrée par la jurisprudence).

Obligation pour lesdits riverains de réserver le libre passage pour les engins de curage et de faucardement, soit dans le lit des cours d'eau, soit sur leurs berges dans la limite qui peut être reportée à 4 mètres d'un obstacle situé près de la berge et qui s'oppose au passage des engins (décrets des 7 janvier 1959 et 25 avril 1960).

Obligation pour les riverains des cours d'eau où la pratique du transport de bois par flotage à bûches perdues a été maintenue de supporter sur leurs terrains une servitude de marche-pied dont l'assiette varie avec les textes qui l'ont établie (décret et règlements anciens).

2° Droits résiduels du propriétaire

Possibilité pour les propriétaires riverains des cours d'eau non domaniaux dont les terrains sont frappés de la servitude de passage des engins mécaniques, de procéder à des constructions et plantations, sous condition d'en avoir obtenu l'autorisation préfectorale et de respecter les prescriptions de ladite autorisation (art. 10 du décret du 25 avril 1960).

Si les travaux ou constructions envisagés nécessitent l'obtention d'un permis de construire, celui-ci tient lieu de l'autorisation visée ci-dessus. Dans ce cas, le permis de construire est délivré après consultation du service chargé de la police des cours d'eau et avec l'accord du préfet. Cet accord est réputé donné faute de réponse dans un délai d'un mois suivant la transmission de la demande de permis de construire par l'autorité chargée de l'instruction (art. R. 421-38-16 du code de l'urbanisme).

Si les travaux sont exemptés de permis de construire, mais assujettis au régime de déclaration en application de l'article L. 422-2 du code de l'urbanisme, le service instructeur consulte l'autorité mentionnée à l'article R. 421-38-16 dudit code. L'autorité ainsi consultée fait connaître à l'autorité compétente son opposition ou les prescriptions qu'elle demande dans un délai d'un mois à dater de la réception de la demande d'avis par l'autorité consultée. A défaut de réponse dans ce délai, elle est réputée avoir donné un avis favorable (art. R. 422-8 du code de l'urbanisme).

Possibilité pour les propriétaires riverains des cours d'eau non domaniaux de procéder, à condition d'en avoir obtenu l'autorisation préfectorale, à l'édification de barrages ou d'ouvrages destinés à l'établissement d'une prise d'eau, d'un moulin ou d'une usine (art. 97 à 102 et 106 à 107 du code rural et article 644 du code civil et loi du 16 octobre 1919 relative à l'utilisation de l'énergie hydraulique). La demande de permis de construire doit être accompagnée de la justification du dépôt de la demande d'autorisation (art. R. 421-3-3 du code de l'urbanisme).

Ce droit peut être supprimé ou modifié sans indemnité de la part de l'Etat exerçant ses pouvoirs de police dans les conditions prévues par l'article 109 du code rural, aux riverains des cours d'eau mixtes dont le droit à l'usage de l'eau n'a pas été transféré à l'Etat (circulaire du 27 janvier 1976 relative aux cours d'eau mixtes - § IV-B. 2°).

DÉCRET N° 59-96 DU 7 JANVIER 1959
relatif aux servitudes de libre passage
sur les berges des cours d'eau non navigables ni flottables

Le président du conseil des ministres,
Sur le rapport du ministre de l'agriculture, du garde des sceaux, ministre de la justice, et du ministre de l'intérieur,
Vu la Constitution, et notamment son article 37 ;
Vu le code rural, livre I^{er}, titre III, chapitre III ;
Le Conseil d'Etat (section des travaux publics) entendu,

Décète :

Art. 1^{er}. - Les riverains des cours d'eau non navigables ni flottables, dont la liste sera déterminée, après enquête, par arrêté préfectoral ou des sections de cours d'eau portées sur cette liste, sont tenus de permettre le libre passage, soit dans le lit desdits cours d'eau, soit sur leurs berges, dans la limite d'une largeur de quatre mètres à partir de la rive, des engins mécaniques servant aux opérations de curage et de fauconnement. Sauf dans le cas indiqué à l'article 3, l'établissement de cette servitude ne crée pas de droit à indemnité. A l'intérieur des zones soumises à la servitude, toute nouvelle construction, toute élévation de clôture fixe, toute plantation est soumise à autorisation préfectorale. Les constructions, clôtures ou plantations qui seraient édifiées en contravention de cette obligation pourront être supprimées à la diligence de l'administration. Les terrains actuellement bâtis ou clos de murs, les cours et jardins attenants aux habitations sont exempts de la servitude.

Art. 2. - Un décret détermine les formes de l'enquête qui doit précéder l'arrêté préfectoral prévu à l'article 1^{er} ainsi que les cas dans lesquels il pourra être dérogé par ledit arrêté à la largeur maximale, indiquée audit article, de la zone de servitude.

Art. 3. - Les propriétaires de clôtures, arbres et arbustes situés dans les zones grevées de servitude antérieurement à l'ouverture de l'enquête qui précède l'arrêté préfectoral peuvent être mis par le préfet en demeure de supprimer ces clôtures, arbres et arbustes. Cette suppression ouvre droit à indemnité.

En cas d'inexécution, les clôtures, arbres et arbustes peuvent être supprimés, aux frais du propriétaire, par la collectivité ou l'organisme chargé de l'entretien du cours d'eau, à ce habilité par le préfet. Cette exécution d'office ne fait pas disparaître le droit à indemnité.

Au cas où une clôture, dont la suppression n'est pas ordonnée, doit être déplacée pour permettre le passage des engins mécaniques, son déplacement et sa remise en place incombent à la collectivité ou à l'organisme chargé de l'entretien du cours d'eau.

Art. 4. - Les contestations auxquelles pourront donner lieu l'établissement et l'exercice de la servitude ainsi que la fixation des indemnités éventuelles seront portées en premier ressort devant le tribunal d'instance qui, en se prononçant, devra concilier l'intérêt général avec le respect dû à la propriété.

Art. 5. - Le ministre de l'agriculture, le garde des sceaux, ministre de la justice, et le ministre de l'intérieur sont chargés, chacun en ce qui le concerne, de l'exécution du présent décret, qui sera publié au *Journal officiel* de la République française.

Fait à Paris, le 7 janvier 1959.

CHARLES DE GAULLE

Par le président du conseil des ministres :

Le ministre de l'agriculture,
ROGER HOUDET

Le garde des sceaux, ministre de la justice,
MICHEL DEBRÉ

Le ministre de l'intérieur :
ÉMILE PELLETIER

DÉCRET N° 60-419 DU 25 AVRIL 1960

fixant les conditions d'application du décret n° 59-96 du 7 janvier 1959 relatif aux servitudes de libre passage sur les berges des cours d'eau non navigables ni flottables

Le Premier ministre,

Sur le rapport du ministre de l'agriculture, du garde des sceaux, ministre de la justice, et du ministre de l'intérieur,

Vu le code rural, livre 1^{er}, titre III, chapitre III ;

Vu le décret n° 59-96 du 7 janvier 1959 relatif aux servitudes de libre passage sur les berges des cours d'eau non navigables ni flottables,

Décète :

Art. 1^{er}. - La largeur maximale de 4 mètres comptés à partir de la rive, telle qu'elle est fixée à l'article 1^{er} du décret susvisé n° 59-96 du 7 janvier 1959, pour l'application de la servitude de passage des engins mécaniques de curage et de faucardement, sur les berges des cours d'eau non navigables et non flottables, peut être étendue toutes les fois qu'un obstacle fixe, situé à proximité de la berge, s'oppose au passage des engins.

La zone d'application de la servitude ne peut, en de tels cas, excéder 4 mètres comptés à partir des limites de l'obstacle.

Art. 2. - Dans chaque département, le projet de liste des cours d'eau ou sections de cours d'eau dont les riverains seront tenus de supporter la servitude prévue à l'article 1^{er} du décret n° 59-96 du 7 janvier 1959 susvisé est préparé par les ingénieurs du service de l'aménagement agricole des eaux, après consultation des ingénieurs du service hydraulique, du génie rural et des eaux et forêts.

Art. 3. - Le préfet prend un arrêté prescrivant l'ouverture d'une enquête sur le projet de liste visée à l'article 2.

Cet arrêté précise :

1° L'objet de l'enquête, la date à laquelle celle-ci sera ouverte et sa durée, qui ne peut être inférieure à quinze jours ni supérieure à trente jours ;

2° Les heures et les lieux où le public pourra prendre connaissance du dossier d'enquête et formuler ses observations sur un registre à feuillets non mobiles ouvert à cet effet.

L'arrêté est publié par voie d'affiches et, éventuellement, par tous autres procédés dans chacune des communes désignées par le préfet. L'accomplissement de cette mesure de publicité est certifié par le maire.

L'arrêté est en outre inséré en caractères apparents dans un des journaux publiés dans le département.

Art. 4. - Le dossier d'enquête comprend :

- une note explicative ;
- le projet de liste des cours d'eau ou sections de cours d'eau dont les riverains seront tenus de supporter la servitude de passage des engins mécaniques servant aux opérations de curage et de faucardement ;
- le projet d'arrêté portant approbation de la liste précitée ;
- une carte du tracé de chacun des cours d'eau et de chacune des sections de cours d'eau portées sur la liste ;
- la liste des endroits où il est prévu, en application des dispositions de l'article 1^{er} du présent décret, que la zone de la servitude sera fixée à une largeur supérieure à 4 mètres comptés à partir de la rive. Pour chacun de ces endroits, la longueur et la largeur de la zone soumise à la servitude doivent être indiquées de façon précise, avec plan sommaire à l'appui. Les motifs de la dérogation à la largeur de 4 mètres doivent être également indiqués.

Art. 5. - L'enquête s'ouvre à la sous-préfecture ou à la préfecture pour l'arrondissement siège du chef-lieu du département. L'arrêté du préfet prescrivant l'enquête peut, en outre, ordonner le dépôt pendant le délai et à partir de la date fixée comme il est dit à l'article 3, dans chacune des mairies des communes qu'il désigne, d'un registre subsidiaire sur feuillets non mobiles coté et paraphé par le maire et d'un dossier sommaire d'enquête.

Art. 6. - Pendant le délai fixé à l'article 3, les observations sur le projet soumis à l'enquête peuvent être consignées par les intéressés sur les registres d'enquête. Elles peuvent également être adressées par écrit au sous-préfet, lequel les annexe au registre déposé à la sous-préfecture.

Art. 7. - A l'expiration du délai d'enquête, les registres d'observations sont clos et signés, selon le lieu du dépôt, par le sous-préfet ou le maire.

Ils sont adressés par chacun des maires au sous-préfet dans un délai de huit jours. Le sous-préfet transmet ensuite au préfet, avec son avis, l'ensemble des registres de réclamations qu'il a centralisés.

Art. 8. - Après avis des ingénieurs de l'aménagement agricole des eaux, le préfet statue par arrêté sur la liste définitive des cours d'eau ou sections de cours d'eau dont les riverains sont tenus de supporter la servitude de passage des engins mécaniques de curage et de faucardement.

Art. 9. - Tout projet de modification ou d'adjonction à la liste des cours d'eau ou sections de cours d'eau fait l'objet d'une procédure identique à celle qui a été indiquée aux articles 2 à 8 du présent décret.

Art. 10. - Tout projet de construction, clôture fixe, plantation, soumis à autorisation en application de l'article 1^{er} du décret susvisé du 7 janvier 1959 doit faire l'objet d'une demande d'autorisation adressée au préfet par lettre recommandée avec demande d'avis de réception.

La demande d'autorisation indique :

- le nom et l'adresse du pétitionnaire ainsi que sa qualité de propriétaire, de locataire ou d'usufruitier ;
- l'emplacement, la nature, la disposition de la construction, de la clôture ou de la plantation envisagée.

Le préfet statue sur la demande dans les trois mois à dater de l'accusé de réception de cette dernière, après avis des ingénieurs du service de l'aménagement agricole des eaux. Il fixe éventuellement dans sa décision les conditions auxquelles doit être subordonnée la réalisation du projet.

En cas de rejet de la demande, le préfet notifie immédiatement sa décision motivée au pétitionnaire.

La décision du préfet est portée à la connaissance du maire de la commune sur le territoire de laquelle est située la propriété intéressée.

Si aucune suite n'a été donnée à la demande dans le délai de trois mois prévu au présent article, celle-ci est considérée comme agréée sans conditions.

Art. 11. - Les dispositions de l'article 10 s'appliquent sans préjudice de l'observation de la législation et de la réglementation en vigueur en ce qui concerne notamment la police des eaux, la protection contre les inondations, la protection de la santé publique, l'urbanisme.

Art. 12. - Le ministre de l'agriculture, le garde des sceaux, ministre de la justice, et le ministre de l'intérieur sont chargés, chacun en ce qui le concerne, de l'exécution du présent décret, qui sera publié au *Journal officiel* de la République française.

Fait à Paris, le 25 avril 1960.

MICHEL DEBRÉ

Par le Premier ministre :

Le ministre de l'agriculture,
HENRI ROCHEREAU

Le garde des sceaux, ministre de la justice,
EDMOND MICHELET

Le ministre de l'intérieur,
PIERRE CHATENET

CONSERVATION DES EAUX

I. - GÉNÉRALITÉS

Servitudes résultant de l'instauration de périmètres de protection des eaux destinées à la consommation humaine et des eaux minérales.

Protection des eaux destinées à la consommation humaine (art. L. 20 du code de la santé publique, modifié par l'article 7 de la loi n° 64-1245 du 16 décembre 1964 ; décret n° 61-859 du 1^{er} août 1961 modifié par les décrets n° 67-1093 du 15 décembre 1967 et n° 89-3 du 3 janvier 1989).

Circulaire du 10 décembre 1968 (affaires sociales), *Journal officiel* du 22 décembre 1968.

Protection des eaux minérales (art. L. 736 et suivants du code de la santé publique).

Ministère de la solidarité, de la santé et de la protection sociale (direction générale de la santé, sous-direction de la protection générale et de l'environnement).

II. - PROCÉDURE D'INSTITUTION

A. - PROCÉDURE

Protection des eaux destinées à la consommation humaine

Détermination des périmètres de protection du ou des points de prélèvement, par l'acte portant déclaration d'utilité publique des travaux de prélèvement d'eau destinée à l'alimentation des collectivités humaines.

Détermination des périmètres de protection autour de points de prélèvement existants, ainsi qu'autour des ouvrages d'adduction à l'écoulement libre et des réservoirs enterrés, par actes déclaratifs d'utilité publique.

Les périmètres de protection comportent :

- le périmètre de protection immédiate ;
- le périmètre de protection rapprochée ;
- le cas échéant, le périmètre de protection éloignée (1).

Ces périmètres sont déterminés au vu du rapport géologique établi par un hydrologue agréé en matière d'hygiène publique, et en considération de la nature des terrains et de leur perméabilité, et après consultation d'une conférence interservices au sein de laquelle siègent notamment des représentants de la direction départementale des affaires sanitaires et sociales, de la direction départementale de l'agriculture et de la forêt, de la direction départementale de l'équipement, du service de la navigation et du service chargé des mines, et après avis du conseil départemental d'hygiène et le cas échéant du Conseil supérieur d'hygiène de France.

Protection des eaux minérales.

Détermination d'un périmètre de protection autour des sources d'eaux minérales déclarées d'intérêt public, par décret en Conseil d'Etat. Ce périmètre peut être modifié dans la mesure où des circonstances nouvelles en font connaître la nécessité (art. L. 736 du code de la santé publique).

(1) Chacun de ces périmètres peut être constitué de plusieurs surfaces disjointes en fonction du contexte hydrogéologique.

B. - INDEMNISATION

Protection des eaux destinées à la consommation humaine

Les indemnités qui peuvent être dues à la suite de mesures prises pour la protection des eaux destinées à la consommation humaine sont fixées à l'amiable ou par les tribunaux judiciaires comme en matière d'expropriation (art. L. 20-1 du code de la santé publique).

Protection des eaux minérales

En cas de dommages résultant de la suspension, de l'interruption ou de la destruction de travaux à l'intérieur ou en dehors du périmètre de protection, ou de l'exécution de travaux par le propriétaire de la source, l'indemnité due par celui-ci est réglée à l'amiable ou par les tribunaux en cas de contestation. Cette indemnité ne peut excéder le montant des pertes matérielles éprouvées et le prix des travaux devenus inutiles, augmentée de la somme nécessaire pour le rétablissement des lieux dans leur état primitif (art. L. 744 du code de la santé publique). Dépôt par le propriétaire de la source d'un cautionnement dont le montant est fixé par le tribunal et qui sert de garantie au paiement de l'indemnité (art. L. 745 du code de la santé publique).

C. - PUBLICITÉ

Protection des eaux destinées à la consommation humaine

Publicité de la déclaration d'utilité publique des travaux de prélèvement d'eau.

Protection des eaux minérales

Publicité du décret en Conseil d'Etat d'institution du périmètre de protection.

III. - EFFETS DE LA SERVITUDE

A. - PRÉROGATIVES DE LA PUISSANCE PUBLIQUE

1° Prérogatives exercées directement par la puissance publique

Protection des eaux destinées à la consommation humaine

Acquisition en pleine propriété des terrains situés dans le périmètre de protection immédiate des points de prélèvement d'eau, des ouvrages d'adduction à écoulement libre et des réservoirs enterrés (art. L. 20 du code de la santé publique) (1), et clôture du périmètre de protection immédiate sauf dérogation.

Protection des eaux minérales

Possibilité pour le préfet, sur demande du propriétaire d'une source d'eau minérale déclarée d'intérêt public, d'ordonner la suspension provisoire des travaux souterrains ou de sondage entrepris hors du périmètre, qui, s'avérant nuisibles à la source, nécessiteraient l'extension du périmètre (art. L. 739 du code de la santé publique).

Extension des dispositions mentionnées ci-dessus aux sources minérales déclarées d'intérêt public, auxquelles aucun périmètre n'a été assigné (art. L. 740 du code de la santé publique).

Possibilité pour le préfet, sur demande du propriétaire d'une source d'eau minérale déclarée d'intérêt public, d'interdire des travaux régulièrement entrepris, si leur résultat constaté est de diminuer ou d'altérer la source. Le propriétaire du terrain est préalablement entendu mais l'arrêté préfectoral est exécutoire par provision sauf recours au tribunal administratif (art. L. 738 du code de la santé publique).

Possibilité à l'intérieur du périmètre de protection, pour le propriétaire d'une source déclarée d'intérêt public, de procéder sur le terrain d'autrui, à l'exclusion des maisons d'habitations et des cours attenantes, à tous les travaux nécessaires pour la conservation, la conduite et

(1) Dans le cas de terrains dépendant du domaine de l'Etat, il est passé une convention de gestion (art. L. 51-1 du code du domaine public de l'Etat).

la distribution de cette source, lorsque les travaux ont été autorisés par arrêté préfectoral (art. L. 741 du code de la santé publique, modifié par les articles 3 et 4 du décret n° 84-896 du 3 octobre 1984).

L'occupation des terrains ne peut avoir lieu, qu'après qu'un arrêté préfectoral en a fixé la durée, le propriétaire du terrain ayant été préalablement entendu (art. L. 743 du code de la santé publique).

2° Obligations de faire imposées au propriétaire

Protection des eaux destinées à la consommation humaine

Obligation pour le propriétaire d'un terrain situé dans un périmètre de protection rapprochée ou éloignée, des points de prélèvement d'eau, d'ouvrages d'adduction à écoulement libre ou des réservoirs enterrés, de satisfaire dans les délais donnés aux prescriptions fixées dans l'acte déclaratif d'utilité publique, en ce qui concerne les activités, dépôts et installations existants à la date de publication dudit acte (art. L. 20 du code de la santé publique).

B. - LIMITATIONS AU DROIT D'UTILISER LE SOL

1° Obligations passives

Protection des eaux destinées à la consommation humaine

a) *Eaux souterraines*

A l'intérieur du périmètre de protection immédiate, interdiction de toutes activités autres que celles explicitement prévues par l'acte déclaratif d'utilité publique (notamment entretien du captage).

A l'intérieur du périmètre de protection rapprochée, interdiction ou réglementation par l'acte d'utilité publique des activités, installations, dépôts et tous faits susceptibles d'entraîner une pollution de nature à rendre l'eau impropre à la consommation humaine.

A l'intérieur du périmètre de protection éloignée, réglementation possible par l'acte déclaratif d'utilité publique de tous faits, activités, installations et dépôts mentionnés ci-dessus.

b) *Eaux de surface* (cours d'eau, lacs, étangs, barrages-réservoirs et retenues)

Interdictions et réglementations identiques à celles rappelées en a), en ce qui concerne les seuls périmètres de protection immédiate et rapprochée.

Dans le cas de barrages-retenues créés pour l'alimentation en eau, des suggestions peuvent être proposées par le Conseil supérieur d'hygiène, quant aux mesures sanitaires à imposer en l'espèce (circulaire du 10 décembre 1968).

Acquisition en pleine propriété des terrains riverains de la retenue, sur une largeur d'au moins 5 mètres, par la collectivité assurant l'exploitation du barrage.

Protection des eaux minérales

Interdiction à l'intérieur du périmètre de protection de procéder à aucun travail souterrain ni sondage sans autorisation préfectorale (art. L. 737 du code de la santé publique).

2° Droits résiduels du propriétaire

Protection des eaux minérales

Droit pour le propriétaire de terrains situés dans le périmètre de protection de procéder à des fouilles, tranchées pour extraction de matériaux ou tout autre objet, fondations de maisons, caves ou autres travaux à ciel ouvert, sous condition, si le décret l'impose à titre exceptionnel, d'en faire déclaration au préfet un mois à l'avance (art. L. 737 du code de la santé publique) et d'arrêter les travaux sur décision préfectorale si leur résultat constaté est d'altérer ou de diminuer la source (art. L. 738 du code de la santé publique).

Droit pour le propriétaire de terrains situés hors périmètre de protection, de reprendre les travaux interrompus sur décision préfectorale, s'il n'a pas été statué dans le délai de six mois sur l'extension du périmètre (art. L. 739 du code de la santé publique).

Droit pour le propriétaire d'un terrain situé dans le périmètre de protection et sur lequel le propriétaire de la source a effectué des travaux, d'exiger de ce dernier l'acquisition dudit terrain s'il n'est plus propre à l'usage auquel il était employé ou s'il a été privé de la jouissance de ce terrain au-delà d'une année (art. L. 743 du code de la santé publique).

CODE DE LA SANTÉ PUBLIQUE

DES EAUX POTABLES (1)

(Ordonnance n° 58-1265 du 20 décembre 1958)

Art. L. 19 (Ordonnance n° 58-1265 du 20 décembre 1958). - Sans préjudice des dispositions des sections I et II du présent chapitre et de celles qui régissent les entreprises exploitant les eaux minérales, quiconque offre au public de l'eau en vue de l'alimentation humaine, à titre onéreux ou à titre gratuit et sous quelque forme que ce soit, y compris la glace alimentaire, est tenu de s'assurer que cette eau est propre à la consommation.

Est interdite pour la préparation et la conservation de toutes denrées et marchandises destinées à l'alimentation humaine l'utilisation d'eau non potable.

Section I. - Des distributions publiques

Art. L. 20 (Ordonnance n° 58-1265 du 20 décembre 1958 et loi n° 64-1245 du 16 décembre 1964, art. 7). - En vue d'assurer la protection de la qualité des eaux, l'acte portant déclaration d'utilité publique des travaux de prélèvement d'eau destinée à l'alimentation des collectivités humaines détermine autour du point de prélèvement un périmètre de protection immédiate dont les terrains sont à acquérir en pleine propriété, un périmètre de protection rapprochée à l'intérieur duquel peuvent être interdits ou réglementés toutes activités et tous dépôts ou installations de nature à nuire directement ou indirectement à la qualité des eaux et, le cas échéant, un périmètre de protection éloigné à l'intérieur duquel peuvent être réglementés les activités, installations et dépôts ci-dessus visés.

Un décret en Conseil d'Etat détermine les conditions d'application de l'alinéa précédent.

L'acte portant déclaration d'utilité publique des travaux de prélèvement d'eau destinée à l'alimentation des collectivités humaines détermine, en ce qui concerne les activités, dépôts et installations existant à la date de sa publication, les délais dans lesquels il devra être satisfait aux conditions prévues par le présent article et par le décret prévu ci-dessus.

Des actes déclaratifs d'utilité publique peuvent, dans les mêmes conditions, déterminer les périmètres de protection autour des points de prélèvements existants, ainsi qu'autour des ouvrages d'adduction à écoulement libre et des réservoirs enterrés.

Art. L. 20-1 (Loi n° 64-1245 du 16 décembre 1964, art. 8). - Les indemnités qui peuvent être dues aux propriétaires ou occupants de terrains compris dans un périmètre de protection de prélèvement d'eau destinée à l'alimentation des collectivités humaines, à la suite de mesures prises pour assurer la protection de cette eau, sont fixées selon les règles applicables en matière d'expropriation pour cause d'utilité publique.

Art. L. 21 (Ordonnance n° 58-1265 du 20 décembre 1958). - Tout concessionnaire d'une distribution d'eau potable est tenu, dans les conditions fixées par un règlement d'administration publique, de faire vérifier la qualité de l'eau qui fait l'objet de cette distribution.

Les méthodes de correction à mettre éventuellement en œuvre doivent être approuvées par le ministre de la santé publique et de la population, sur avis motivé du Conseil supérieur d'hygiène publique de France.

Art. L. 22 (Ordonnance n° 58-1265 du 20 décembre 1958). - Si le captage et la distribution d'eau potable sont faits en régie, les obligations prévues à l'article L. 21 incombent à la collectivité intéressée avec le concours du bureau d'hygiène s'il en existe un dans la commune et sous la surveillance du directeur départemental de la santé.

Les mêmes obligations incombent aux collectivités en ce qui concerne les puits publics, sources, nappes souterraines ou superficielles ou cours d'eau servant à l'alimentation collective des habitants. En cas d'inobservation par une collectivité des obligations énoncées au présent article, le préfet, après mise en demeure restée sans résultat, prend les mesures nécessaires. Il est procédé à ces mesures aux frais des communes.

Art. L. 23 (Ordonnance n° 58-1265 du 20 décembre 1958). - En cas de condamnation du concessionnaire par application des dispositions de l'article L. 46, le ministre de la santé publique et de la population peut, après avoir entendu le concessionnaire et demandé l'avis du conseil municipal, prononcer la déchéance de la concession, sauf recours devant la juridiction administrative. La décision du ministre est prise après avis du Conseil supérieur d'hygiène publique de France.

Section II. - Des distributions privées

Art. L. 24 (Ordonnance n° 58-1265 du 20 décembre 1958). - L'embouteillage de l'eau destinée à la consommation publique, ainsi que le captage et la distribution d'eau d'alimentation humaine par un réseau d'adduction privé sont soumis à l'autorisation du préfet.

(1) Voir décret n° 89-3 du 3 janvier 1989 (J.O. du 4 janvier 1989).

Cette autorisation peut être suspendue ou retirée par le préfet dans les conditions déterminées par le règlement d'administration publique prévu à l'article L. 25-1 du présent code.

Section III. - Dispositions communes

Art. L. 25 (Ordonnance n° 58-1265 du 20 décembre 1958). - Sont interdites les aménages par canaux à ciel ouvert d'eau destinée à l'alimentation humaine, à l'exception de celles qui, existant à la date du 30 octobre 1935, ont fait l'objet de travaux d'aménagement garantissant que l'eau livrée est propre à la consommation.

Art. L. 25-1 (Ordonnance n° 58-1265 du 20 décembre 1958). - Un règlement d'administration publique pris après avis du Conseil supérieur d'hygiène publique de France déterminera les modalités d'application des dispositions du présent chapitre et notamment celles du contrôle de leur exécution, ainsi que les conditions dans lesquelles les personnes ou entreprises visées par lesdites dispositions devront rembourser les frais de ce contrôle (1).

(1) Voir décret n° 89-3 du 3 janvier 1989 (J.O. du 4 janvier 1989).

SOURCES D'EAUX MINÉRALES

Section I. - Déclaration d'intérêt public des sources, des servitudes et des droits qui en résultent

Art. L. 735. - Les sources d'eaux minérales peuvent être déclarées d'intérêt public, après enquête, par décret pris en Conseil d'Etat.

Art. L. 736. - Un périmètre de protection peut être assigné, par décret pris dans les formes établies à l'article précédent, à une source déclarée d'intérêt public.

Ce périmètre peut être modifié si de nouvelles circonstances en font reconnaître la nécessité.

Art. L. 737. - Aucun sondage, aucun travail souterrain ne peuvent être pratiqués, dans le périmètre de protection d'une source d'eau minérale déclarée d'intérêt public, sans autorisation préalable.

A l'égard des fouilles, tranchées pour extraction de matériaux ou tout autre objet, fondations de maisons, caves ou autres travaux à ciel ouvert, le décret qui fixe le périmètre de protection peut exceptionnellement imposer aux propriétaires l'obligation de faire, au moins un mois à l'avance, une déclaration au préfet, qui en délivrera récépissé.

Art. L. 738. - Les travaux énoncés à l'article précédent et entrepris, soit en vertu d'une autorisation régulière, soit après une déclaration préalable, peuvent, sur la demande du propriétaire de la source, être interdits par le préfet, si leur résultat constaté est d'altérer ou de diminuer la source. Le propriétaire du terrain est préalablement entendu.

L'arrêté du préfet est exécutoire par provision, sauf recours au tribunal administratif et au Conseil d'Etat par la voie contentieuse.

Art. L. 739. - Lorsque, à raison de sondages ou de travaux souterrains entrepris en dehors du périmètre et jugés de nature à altérer ou diminuer une source minérale déclarée d'intérêt public, l'extension du périmètre paraît nécessaire, le préfet peut, sur la demande du propriétaire de la source, ordonner provisoirement la suspension des travaux.

Les travaux peuvent être repris si, dans le délai de six mois, il n'a pas été statué sur l'extension du périmètre.

Art. L. 740. - Les dispositions de l'article précédent s'appliquent à une source minérale déclarée d'intérêt public, à laquelle aucun périmètre n'a été assigné.

Art. L. 741 (*Décret n° 84-896 du 3 octobre 1984, art. 3*). - Dans l'intérieur du périmètre de protection, le propriétaire d'une source déclarée d'intérêt public a le droit de faire dans le terrain d'autrui, à l'exception des maisons d'habitation et des cours attenantes, tous les travaux de captage et d'aménagement nécessaires pour la conservation, la conduite et la distribution de cette source, lorsque ces travaux ont été autorisés (1).

Le propriétaire du terrain est entendu dans l'instruction.

Art. L. 742. - Le propriétaire d'une source d'eau minérale déclarée d'intérêt public peut exécuter, sur son terrain, tous les travaux de captage et d'aménagement nécessaires pour la conservation, la conduite et la distribution de cette source, un mois après la communication faite de ses projets au préfet.

En cas d'opposition par le préfet, le propriétaire ne peut commencer ou continuer les travaux qu'après autorisation du ministre de la santé publique et de la population.

A défaut de cette décision dans le délai de trois mois, le propriétaire peut exécuter les travaux.

Art. L. 743. - L'occupation d'un terrain compris dans le périmètre de protection, pour l'exécution des travaux prévus par l'article L. 741 ne peut avoir lieu qu'en vertu d'un arrêté du préfet, qui en fixe la durée.

Lorsque l'occupation d'un terrain compris dans le périmètre prive le propriétaire de la jouissance du revenu au-delà du temps d'une année ou lorsque, après les travaux, le terrain n'est plus propre à l'usage auquel il était employé, le propriétaire dudit terrain peut exiger du propriétaire de la source l'acquisition du terrain occupé ou dénaturé. Dans ce cas, l'indemnité est réglée suivant les formes prescrites par les décrets des 8 août et 30 octobre 1935. Dans aucun cas, l'expropriation ne peut être provoquée par le propriétaire de la source.

Art. L. 744. - Les dommages dus par suite de suspension, interdiction ou destruction de travaux dans les cas prévus aux articles L. 738, L. 739 et L. 740 ci-dessus, ainsi que ceux dus à raison de travaux exécutés en vertu des articles L. 741 et L. 743 sont à la charge du propriétaire de la source. L'indemnité est réglée à l'amiable ou par les tribunaux.

Dans les cas prévus par les articles L. 738, L. 739 et L. 740 ci-dessus, l'indemnité due par le propriétaire de la source ne peut excéder le montant des pertes matérielles qu'a éprouvées le propriétaire du terrain et le prix des travaux devenus inutiles, augmenté de la somme nécessaire pour le rétablissement des lieux dans leur état primitif.

(1) L'autorisation mentionnée à l'article L. 741 fait l'objet d'une décision du commissaire de la République de département du lieu des travaux (*Décret n° 84-896 du 3 octobre 1984, art. 4*).

Art. L. 745. - Les décisions concernant l'exécution ou la destruction des travaux sur le terrain d'autrui ne peuvent être exécutées qu'après le dépôt d'un cautionnement dont l'importance est fixée par le tribunal et qui sert de garantie au paiement de l'indemnité dans les cas énumérés en l'article précédent.

L'Etat, pour les sources dont il est propriétaire, est dispensé du cautionnement.

Art. L. 746. - (Abrogé par ordonnance n° 58-997 du 23 octobre 1958, art. 56.)

COURS D'EAU DOMANIAUX, LACS ET PLANS D'EAU DOMANIAUX

I. - GÉNÉRALITÉS

Servitudes de halage et de marchepied.

Servitudes à l'usage des pêcheurs.

Code du domaine public fluvial et de la navigation intérieure, articles 1^{er} à 4, 15, 16 et 22.

Code rural, article 431 (art. 4 de la loi n° 84-512 du 29 juin 1984, modifiant l'ancien article 424 du code rural instituant une servitude à l'usage des pêcheurs).

Loi locale du 2 juillet 1891 modifiée par la loi locale du 22 avril 1902 sur l'usage et la répartition des eaux, validée par l'article 7, § 5, de la loi française du 1^{er} juin 1924 et règlement d'application du 14 février 1892, § 39 et 41, applicables aux départements du Bas-Rhin, du Haut-Rhin et de la Moselle.

Circulaire n° 73-14 du 26 janvier 1973 (aménagement du territoire, équipement, logement et tourisme) relative à la servitude de marchepied.

Circulaire n° 78-95 du 6 juillet 1978 relative aux servitudes d'utilité publique affectant l'utilisation du sol et concernant les cours d'eau (report dans les plans d'occupation des sols).

Circulaire n° 80-7 du 8 janvier 1980 pour l'application du décret n° 79-1152 du 28 décembre 1979 (ministère de l'intérieur).

Conservation du domaine public fluvial.

Code du domaine public fluvial et de la navigation intérieure, article 28.

Ministère des transports (direction des transports terrestres, bureau de la gestion du domaine).

II. - PROCÉDURE D'INSTITUTION

A. - PROCÉDURE

Application des dispositions du code du domaine public fluvial et de la navigation intérieure concernant ces servitudes :

- aux cours d'eau navigables (servitude de halage de 7,80 mètres, de marchepied de 3,25 mètres, article 15 dudit code) ;

- aux cours d'eau domaniaux rayés de la nomenclature des voies navigables ou flottables, et demeurant classés dans le domaine public (servitudes de marchepied de 3,25 mètres sur les deux rives, article 15 du code du domaine public fluvial et de la navigation intérieure) ;

- aux lacs domaniaux, article 15 du code du domaine public fluvial et de la navigation intérieure (servitudes de marchepied de 3,25 mètres).

Application des dispositions de la loi locale du 2 juillet 1891 modifiée et du règlement du 14 février 1892, servitudes de halage de 7,80 mètres (maximum), de marchepied de 3,25 mètres (maximum), aux cours d'eau navigables ou flottables des départements du Bas-Rhin, du Haut-Rhin et de la Moselle.

Ces servitudes sont instituées à la demande de l'administration (art. 18 de la loi du 2 juillet 1891). En ce qui concerne le Rhin, cette servitude n'existe pas, la digue de protection, qui fait office de chemin de halage, étant propriété de l'Etat.

Application de l'article 431 du code rural (servitudes à l'usage des pêcheurs) : aux cours d'eau domaniaux et plans d'eau domaniaux (largeur de 3,25 mètres pouvant être ramenée à 1,50 mètre) et aux cours d'eau rayés de la nomenclature des voies navigables ou flottables (largeur de 1,50 mètre).

B. - INDEMNISATION

Indemnisation prévue pour les propriétaires riverains à raison des dommages qui leur sont occasionnés par l'institution des servitudes consécutives au classement ou à l'inscription à la nomenclature de la rivière ou du lac, sous déduction des avantages que peuvent leur procurer lesdits classement ou inscription dans la nomenclature (art. 19 du code du domaine public fluvial et de la navigation intérieure).

Indemnisation prévue, lorsque pour les besoins de la navigation, la servitude de halage est établie sur une rive où cette servitude n'existait pas (art. 19 du code du domaine public fluvial et de la navigation intérieure).

Les contestations relatives à cette indemnité sont jugées par la juridiction compétente en matière d'expropriation (art. 20 du code du domaine public fluvial et de la navigation intérieure).

C. - PUBLICITÉ

Publicité de l'acte d'inscription à la nomenclature ou de classement dans le domaine public.

III. - EFFETS DE LA SERVITUDE

A. - PRÉROGATIVES DE LA PUISSANCE PUBLIQUE

1° Prérrogatives exercées directement par la puissance publique

Dans les départements du Bas-Rhin, du Haut-Rhin et de la Moselle, possibilité pour l'administration d'imposer aux propriétaires riverains des cours d'eau navigables ou flottables, de laisser sur les deux rives un emplacement ouvert à la circulation. La largeur de cet emplacement est fixée par l'administration. Elle ne peut dépasser 3,25 mètres (côté du marchepied) et 7,80 (côté halage). Dans ce dernier cas, il peut être défendu par l'administration d'établir des bâtiments, enclos ou fossés dans une zone supplémentaire de 1,95 mètre maximum (art. 18 de la loi locale du 2 juillet 1891).

2° Obligations de faire imposées au propriétaire

Néant.

B. - LIMITATIONS AU DROIT D'UTILISER LE SOL

1° Obligations passives

Obligation pour les riverains des fleuves et rivières inscrits sur la nomenclature des voies navigables ou flottables et des îles, dans l'intérêt du service de la navigation et partout où il existe un chemin de halage, de réserver le libre passage des animaux et véhicules assurant la traction des bateaux, ainsi que la circulation et les manœuvres des personnes effectuant des transports par voie d'eau ou assurant la conduite des trains de bois de flottage, et ce, sur une largeur de 7,80 mètres (art. 15 du code du domaine public fluvial et de la navigation intérieure) (1).

Si la distance de 7,80 mètres doit être augmentée, l'administration est obligée de recourir à l'expropriation, si elle ne recueille pas le consentement des riverains (art. 19 du code du domaine public fluvial et de la navigation intérieure).

Interdiction pour les mêmes riverains, de planter des arbres ou de clore par haie autrement qu'à une distance de 9,75 mètres du côté où les bateaux se tirent et de 3,25 mètres sur le bord où il n'existe pas de chemin de halage (art. 15 du code du domaine public fluvial et de la navigation intérieure).

Obligation pour les riverains des cours d'eau rayés de la nomenclature des voies navigables ou flottables, mais maintenus dans le domaine public, de réserver de chaque côté le libre passage pour les nécessités d'entretien du cours d'eau et l'exercice de la pêche, et ce, sur une distance de 1,50 mètre (art. 431 du code rural).

(1) La servitude de halage n'est imposée en principe que d'un seul côté ; sur l'autre existe la servitude de marchepied. En outre, là où le halage a disparu subsiste la servitude de marchepied (Conseil d'Etat, 15 mai 1953, Chapelle).

Interdiction d'extraire sans autorisation à moins de 11,70 mètres de la limite des berges des rivières domaniales ou des bords des canaux domaniaux, des terres, sables, et autres matériaux, sous peine d'amende ou du paiement des frais de remise en l'état des lieux (art. 28 du code du domaine public fluvial et de la navigation intérieure).

La loi locale dans les départements du Bas-Rhin, du Haut-Rhin et de la Moselle n'édicte pas de prescriptions analogues en ce qui concerne les extractions. Cependant, il paraît souhaitable pour la bonne gestion des voies navigables de les appliquer.

2° Droits résiduels du propriétaire

Possibilité pour le propriétaire riverain d'exercer tous les droits de la propriété qui ne sont pas incompatibles avec l'exercice des servitudes, d'où l'obligation avant d'entreprendre des constructions, des plantations ou l'édification de clôtures de demander au service gestionnaire de reconnaître la limite de la servitude. Si dans les trois mois à compter de la demande, l'administration n'a pas fixé la limite, les constructions, plantations ou clôtures faites par les riverains ne peuvent plus être supprimées, que moyennant indemnité au titre de l'article 18 du code du domaine public fluvial et de la navigation intérieure et pour les départements du Bas-Rhin, du Haut-Rhin et de la Moselle au titre de l'article 1^{er} de la loi locale du 2 juillet 1891.

Possibilité pour le propriétaire riverain, lorsque l'intérêt du service de la navigation, les nécessités de l'entretien du cours d'eau et l'exercice de la pêche le permettent, d'obtenir par arrêté ministériel la réduction des distances des servitudes de halage et de marchepied (art. 16 du code du domaine public fluvial et de la navigation intérieure).

Possibilité pour le propriétaire riverain, lorsque l'exercice de la pêche et les nécessités d'entretien et de surveillance des cours d'eau et plans d'eau le permettent, d'obtenir par arrêté ministériel (ou du préfet par délégation), la réduction de la largeur de 3,25 mètres à 1,50 mètre (art. 431 du code rural).

CODE DU DOMAINE PUBLIC FLUVIAL ET DE LA NAVIGATION INTÉRIEURE

Art. 1^{er} (Loi n° 64-1245 du 16 décembre 1964, art. 29). - Le domaine public fluvial comprend :

- les cours d'eau navigables ou flottables, depuis le point où ils commencent à être navigables ou flottables jusqu'à leur embouchure, ainsi que leurs bras, même non navigables ou non flottables, s'ils prennent naissance au-dessous du point où ces cours d'eau deviennent navigables ou flottables, les noues et boires qui tirent leurs eaux des mêmes cours d'eau, les dérivations, ou prises d'eau artificielles même établies dans des propriétés particulières à condition qu'elles aient été pratiquées par l'Etat dans l'intérêt de la navigation ou du flottage ;
- les lacs navigables ou flottables ainsi que les retenues établies sur les cours d'eau du domaine public à condition que les terrains submergés aient été acquis par l'Etat ou par son concessionnaire à charge de retour à l'Etat en fin de concession ;
- les rivières canalisées, les canaux de navigation, étangs ou réservoirs d'alimentation, contrefossés et autres dépendances ;
- les ports publics situés sur les voies navigables et leurs dépendances ;
- les ouvrages publics construits dans le lit ou sur les bords des voies navigables ou flottables pour la sûreté et la facilité de la navigation ou du halage ;
- les cours d'eau, lacs et canaux qui, rayés de la nomenclature des voies navigables ou flottables, ont été maintenus dans le domaine public ;
- les cours d'eau et lacs ainsi que leurs dérivations classés dans le domaine public selon la procédure fixée à l'article 2-1 en vue d'assurer l'alimentation en eau des voies navigables, les besoins en eau de l'agriculture et de l'industrie, l'alimentation des populations ou la protection contre les inondations.

Les cours d'eau et les lacs appartenant au domaine public sont appelés cours d'eau et lacs domaniaux.

Art. 2 (Loi n° 64-1245 du 16 décembre 1964, art. 29). - Les parties navigables ou flottables d'un fleuve, d'une rivière ou d'un lac sont déterminées par des décrets pris après enquête de *commodo et incommodo*, tous les droits des tiers réservés, sur le rapport du ministre de l'équipement et du logement, après avis du ministre chargé de la police ou de la gestion de ce cours d'eau ou de ce lac et du ministre de l'économie et des finances.

Art. 2-1 (Loi n° 64-1245 du 16 décembre 1964, art. 29). - Le classement d'un cours d'eau, d'une section de cours d'eau ou d'un lac dans le domaine public, pour l'un des motifs énumérés à l'avant-dernier alinéa de l'article 1^{er}, est prononcé, après enquête d'utilité publique, par décret en Conseil d'Etat pris sur le rapport du ou des ministres intéressés et du ministre chargé de la police ou de la gestion de ce cours d'eau ou de ce lac, après avis du ministre de l'économie et des finances, tous les droits des riverains du cours d'eau ou du propriétaire du lac et des tiers réservés.

Les indemnités pouvant être dues en raison des dommages entraînés par ce classement sont fixées comme en matière d'expropriation pour cause d'utilité publique, compensation faite des avantages que les intéressés peuvent en retirer.

Art. 3 (Loi n° 64-1245 du 16 décembre 1964, art. 29). - Les voies d'eau navigables ou flottables, naturelles ou artificielles, faisant partie du domaine public de l'Etat, peuvent être rayées de la nomenclature des voies navigables ou flottables et maintenues dans le domaine public par décret en Conseil d'Etat, après avis du ministre de l'économie et des finances, dans les conditions fixées par un décret en Conseil d'Etat.

Art. 4 (Loi n° 64-1245 du 16 décembre 1964, art. 29). - Le déclassement des cours d'eau ou lacs domaniaux navigables ou non et des canaux faisant partie du domaine public de l'Etat est prononcé après enquête d'utilité publique par décret en Conseil d'Etat pris sur le rapport du ministre des transports ou du ministre de l'agriculture s'il est chargé de la gestion du cours d'eau ou du lac, après avis des ministres chargés respectivement de l'économie et des finances, de l'intérieur, de l'industrie, ainsi que, suivant le cas, après avis du ministre de l'agriculture ou du ministre des transports dans les conditions fixées par décret en Conseil d'Etat.

Art. 15 (Loi n° 64-1245 du 16 décembre 1964, art. 31). - Les propriétaires riverains des fleuves et rivières inscrits sur la nomenclature.

Ils ne peuvent planter d'arbres ni se clore par haies ou autrement qu'à une distance de 9,75 mètres du côté où les bateaux se tirent et de 3,25 mètres sur le bord où il n'existe pas de chemin de halage.

Les propriétés riveraines d'un cours d'eau domanial rayé de la nomenclature des voies navigables ou flottables ou classé dans le domaine public par application de l'article 2-1 ainsi que les propriétés riveraines d'un lac domanial sont grevées sur chaque rive de cette dernière servitude de 3,25 mètres, dite servitude de « marche-pied ». Lorsqu'un cours d'eau est déjà grevé de la servitude prévue par le décret n° 59-96 du 7 janvier 1959, cette dernière servitude est maintenue.

ALIGNEMENT

I. - GÉNÉRALITÉS

Servitudes d'alignement.

Code de la voirie routière : articles L. 112-1 à L. 112-7, R. 112-1 à R. 112-3 et R. 141-1.

Circulaire n° 79-99 du 16 octobre 1979 (B.O.M.E.T. 79/47) relative à l'occupation du domaine public routier national (réglementation), modifiée et complétée par la circulaire du 19 juin 1980.

Code de l'urbanisme, article R. 123-32-1.

Circulaire n° 78-14 du 17 janvier 1978 relative aux emplacements réservés par les plans d'occupation des sols (chapitre I^{er}, Généralités, § 1.2.1 [4^e]).

Circulaire n° 80-7 du 8 janvier 1980 du ministre de l'intérieur.

Ministère de l'intérieur (direction générale des collectivités locales).

Ministère de l'équipement, du logement, des transports et de la mer (direction des routes).

II. - PROCÉDURE D'INSTITUTION

Les plans d'alignement fixent la limite de séparation des voies publiques et des propriétés privées, portent attribution immédiate, dès leur publication, du sol des propriétés non bâties à la voie publique et frappent de servitude de reculement et d'interdiction de travaux confortatifs les propriétés bâties ou closes de murs (immeubles en saillie).

A. - PROCÉDURE

1° Routes nationales

L'établissement d'un plan d'alignement n'est pas obligatoire pour les routes nationales.

Approbation après enquête publique préalable par arrêté motivé du préfet lorsque les conclusions du commissaire enquêteur ou de la commission d'enquête sont favorables, dans le cas contraire par décret en Conseil d'Etat (art. L. 123-6 du code de la voirie routière).

L'enquête préalable est effectuée dans les formes prévues aux articles R. 11-19 à R. 11-27 du code de l'expropriation. Le projet soumis à enquête comporte un extrait cadastral et un document d'arpentage.

Pour le plan d'alignement à l'intérieur des agglomérations, l'avis du conseil municipal doit être demandé à peine de nullité (art. L. 123-7 du code de la voirie routière et art. L. 121-28 [1°] du code des communes).

2° Routes départementales

L'établissement d'un plan d'alignement n'est pas obligatoire pour les routes départementales.

Approbation par délibération du conseil général après enquête publique préalable effectuée dans les formes prévues aux articles R. 11-1 et suivants du code de l'expropriation.

L'avis du conseil municipal est requis pour les voies de traverses (art. L. 131-6 du code de la voirie routière et art. L. 121-28 [1°] du code des communes).

3° Voies communales

Les communes ne sont plus tenues d'établir des plans d'alignement (loi du 22 juin 1989 publiant le code de la voirie routière).

Adoption du plan d'alignement par délibération du conseil municipal après enquête préalable effectuée dans les formes fixées par les articles R. 141-4 et suivants du code de la voirie routière.

La délibération doit être motivée lorsqu'elle passe outre aux observations présentées ou aux conclusions défavorables du commissaire enquêteur.

Le dossier soumis à enquête comprend : un projet comportant l'indication des limites existantes de la voie communale, les limites des parcelles riveraines, les bâtiments existants, le tracé et la définition des alignements projetés ; s'il y a lieu, une liste des propriétaires des parcelles comprises en tout ou en partie, à l'intérieur des alignements projetés.

L'enquête publique est obligatoire. Ainsi la largeur d'une voie ne peut être fixée par une simple délibération du conseil municipal (Conseil d'Etat, 24 janvier 1973, demoiselle Favre et dame Boineau : rec., p. 63 ; 4 mars 1977, veuve Péron).

Si le plan d'alignement (voies nationales, départementales ou communales) a pour effet de frapper d'une servitude de reculement un immeuble qui est inscrit sur l'inventaire supplémentaire des monuments historiques, ou compris dans le champ de visibilité d'un édifice classé ou inscrit, ou encore protégé soit au titre des articles 4, 9, 17 ou 28 de la loi du 2 mai 1930, soit au titre d'une zone de protection du patrimoine architectural et urbain, il ne peut être adopté qu'après avis de l'architecte des bâtiments de France. Cet avis est réputé délivré en l'absence de réponse dans un délai de 15 jours (art. 3 du décret n° 77-738 du 7 juillet 1977 relatif au permis de démolir).

La procédure de l'alignement est inapplicable pour l'ouverture des voies nouvelles (1). Il en est de même si l'alignement a pour conséquence de porter une atteinte grave à la propriété riveraine (Conseil d'Etat, 24 juillet 1987, commune de Sannat : rec. T., p. 1030), ou encore de rendre impossible ou malaisée l'utilisation de l'immeuble en raison notamment de son bouleversement intérieur (Conseil d'Etat, 9 décembre 1987, commune d'Aumerval : D.A. 1988, n° 83).

4° Alignement et plan d'occupation des sols

Le plan d'alignement et le plan d'occupation des sols sont deux documents totalement différents, dans leur nature comme dans leurs effets :

- le P.O.S. ne peut en aucun cas modifier, par ses dispositions, le plan d'alignement qui ne peut être modifié que par la procédure qui lui est propre ;

- les alignements fixés par le P.O.S. n'ont aucun des effets du plan d'alignement, notamment en ce qui concerne l'attribution au domaine public du sol des propriétés concernées (voir le paragraphe « Effets de la servitude »).

En revanche, dès lors qu'il existe un P.O.S. opposable aux tiers, les dispositions du plan d'alignement, comme pour toute servitude, ne sont elles-mêmes opposables aux tiers que si elles ont été reportées au P.O.S. dans l'annexe « Servitudes ». Dans le cas contraire, le plan d'alignement est inopposable (et non pas caduc), et peut être modifié par la commune selon la procédure qui lui est propre.

C'est le sens de l'article R. 123-32-1 du code de l'urbanisme, aux termes duquel « nonobstant les dispositions réglementaires relatives à l'alignement, les alignements nouveaux des voies et places résultant d'un plan d'occupation des sols rendu public ou approuvé, se substituent aux alignements résultant des plans généraux d'alignement applicables sur le même territoire ».

Les alignements nouveaux résultant des plans d'occupation des sols peuvent être :

- soit ceux existant dans le plan d'alignement mais qui ne sont pas reportés tels quels au P.O.S. parce qu'on souhaite leur donner une plus grande portée, ce qu'interdit le champ d'application limité du plan d'alignement ;

- soit ceux qui résultent uniquement des P.O.S. sans avoir préalablement été portés au plan d'alignement, comme les tracés des voies nouvelles, dont les caractéristiques et la localisation sont déterminées avec une précision suffisante ; ils sont alors inscrits en emplacements réservés. Il en est de même pour les élargissements des voies existantes (art. L. 123-1 du code de l'urbanisme).

(1) L'alignement important de la voie est assimilé à l'ouverture d'une voie nouvelle (Conseil d'Etat, 15 février 1956, Montarnal : rec. T., p. 780).

B. - INDEMNISATION

L'établissement de ces servitudes ouvre aux propriétaires, à la date de la publication du plan approuvé, un droit à indemnité fixée à l'amiable, et représentative de la valeur du sol non bâti.

A défaut d'accord amiable, cette indemnité est fixée comme en matière d'expropriation (art. L. 112-2 du code de la voirie routière).

Le sol des parcelles qui cessent d'être bâties, pour quelque cause que ce soit, est attribué immédiatement à la voie avec indemnité réglée à l'amiable ou à défaut, comme en matière d'expropriation.

C. - PUBLICITÉ

Publication dans les formes habituelles des actes administratifs.

Dépôt du plan d'alignement dans les mairies intéressées où il est tenu à la disposition du public.

Publication en mairie de l'avis de dépôt du plan.

Le défaut de publication enlève tout effet au plan général d'alignement (1).

III. - EFFETS DE LA SERVITUDE

A. - PRÉROGATIVES DE LA PUISSANCE PUBLIQUE

1^o Prerogatives exercées directement par la puissance publique

Possibilité pour l'autorité chargée de la construction de la voie, lorsqu'une construction nouvelle est édifée en bordure du domaine public routier, de visiter à tout moment le chantier, de procéder aux vérifications qu'elle juge utiles, et de se faire communiquer les documents techniques se rapportant à la réalisation des bâtiments pour s'assurer que l'alignement a été respecté. Ce droit de visite et de communication peut être exercé durant deux ans après achèvement des travaux (art. L. 112-7 du code de la voirie routière et L. 460-1 du code de l'urbanisme).

Possibilité pour l'administration, dans le cas de travaux confortatifs non autorisés, de poursuivre l'infraction en vue d'obtenir du tribunal administratif, suivant les circonstances de l'affaire, l'arrêt immédiat des travaux ou l'enlèvement des ouvrages réalisés.

2^o Obligations de faire imposées aux propriétaires

Néant.

B. - LIMITATIONS AU DROIT D'UTILISER LE SOL

1^o Obligations passives

La décision de l'autorité compétente approuvant le plan d'alignement est attributive de propriété uniquement en ce qui concerne les terrains privés non bâtis, ni clos de murs. S'agissant des terrains bâtis ou clos par des murs, les propriétaires sont soumis à des obligations de ne pas faire.

Interdiction pour le propriétaire d'un terrain bâti de procéder, sur la partie frappée d'alignement, à l'édification de toute construction nouvelle, qu'il s'agisse de bâtiments neufs remplaçant des constructions existantes, de bâtiments complémentaires ou d'une surélévation (servitude non *aedificandi*).

Interdiction pour le propriétaire d'un terrain bâti de procéder, sur le bâtiment frappé d'alignement, à des travaux confortatifs tels que renforcement des murs, établissement de dispositifs de soutien, substitution d'aménagements neufs à des dispositifs vétustes, application d'enduits destinés à maintenir les murs en parfait état, etc. (servitude non *confortandi*).

(1) Les plans définitivement adoptés après accomplissement des formalités, n'ont un caractère obligatoire qu'après publication, dans les formes habituelles de publication des actes administratifs (Conseil d'Etat, 2 juin 1976, époux Charpentier, req. n° 97950). Une notification individuelle n'est pas nécessaire (Conseil d'Etat, 3 avril 1903, Bontemps : rec., p. 295).

2° Droits résiduels du propriétaire

Possibilité pour le propriétaire riverain d'une voie publique dont la propriété est frappée d'alignement, de procéder à des travaux d'entretien courant, mais obligation avant d'effectuer tous travaux de demander l'autorisation à l'administration. Cette autorisation, valable un an pour tous les travaux énumérés, est délivrée sous forme d'arrêté préfectoral pour les routes nationales et départementales, et d'arrêté du maire pour les voies communales.

Le silence de l'administration ne saurait valoir accord tacite.

RISQUES NATURELS

I. - GÉNÉRALITÉS

Servitudes résultant des plans d'exposition aux risques naturels prévisibles institués en vue, d'une part, de localiser, caractériser et prévoir les effets des risques naturels existants dans le souci notamment d'informer et de sensibiliser le public et, d'autre part, de définir les mesures et techniques de prévention nécessaires.

Loi n° 82-600 du 13 juillet 1982 relative à l'indemnisation des victimes des catastrophes naturelles (art. 5-1).

Décret n° 84-328 du 3 mai 1984 relatif à l'élaboration des plans d'exposition aux risques naturels prévisibles.

Loi n° 87-565 du 22 juillet 1987 relative à l'organisation de la sécurité civile, à la protection de la forêt contre l'incendie et à la prévention des risques majeurs.

Lettre-circulaire du 20 novembre 1984 relative aux conditions d'application du décret du 3 mai 1984.

Circulaire n° 88-67 du 20 juin 1988 relative aux risques naturels et au droit des sols.

Ministère chargé de l'environnement et de la prévention des risques technologiques et naturels majeurs (direction de l'eau et de la prévention des pollutions et des risques, délégation aux risques majeurs).

Ministère de l'équipement, du logement, des transports et de la mer (direction de l'architecture et de l'urbanisme).

II. - PROCÉDURE D'INSTITUTION

A. - PROCÉDURE

La procédure de création et de révision des plans d'exposition aux risques (P.E.R.) est prévue par le décret du 3 mai 1984 (art. 1^{er}).

1° Initiative

L'établissement et la révision des P.E.R. sont prescrits par arrêté du préfet du département. Lorsque le périmètre mis à l'étude s'étend sur plusieurs départements, l'arrêté est pris conjointement par les préfets de ces départements.

Les communes dont le territoire est inclus dans le périmètre sont saisies pour avis du projet d'arrêté. Passé le délai de deux mois, leur avis est réputé favorable.

Si un territoire homogène au point de vue des risques s'étend sur plusieurs communes, il est préférable, pour des questions de procédure, de prescrire un P.E.R. pour chacune des communes plutôt qu'un P.E.R. multicommunal. Dans ce cas, les études techniques devront être menées conjointement afin d'assurer « l'égalité de traitement ».

Le préfet du département désigne le service extérieur de l'Etat chargé d'élaborer le projet de P.E.R.

2° Contenu du dossier

Le dossier de P.E.R. comprend un rapport de présentation qui tient lieu d'exposé des motifs pour l'institution de la servitude d'utilité publique que constitue le P.E.R., il énonce les caractéristiques des risques naturels prévisibles étudiés et en précise la localisation sur le territoire communal. Le rapport de présentation doit, en outre, justifier les sectorisations des documents graphiques et les prescriptions du règlement, compte tenu de l'importance des risques et des occupations et utilisations du sol.

Le dossier comprend aussi des documents graphiques qui doivent faire apparaître les différentes zones et sous-zones à l'intérieur desquelles s'appliquent les dispositions réglementaires des P.E.R. L'article 5 du décret du 3 mai 1984 distingue trois catégories de zones en raison de l'importance du risque et de la vulnérabilité des biens existants et futurs :

- *zone rouge*, ou zone très exposée pour laquelle la probabilité d'occurrence du risque et la forte intensité de ses effets prévisibles sont telles qu'il n'existe pas de mesure de prévention économiquement opportune autre que l'inconstructibilité ;

- *zone bleue*, ou zone moyennement exposée pour laquelle la probabilité d'occurrence du risque et l'intensité de ses effets prévisibles, moins importants, permettent d'y autoriser certaines occupations et utilisations du sol sous condition de respecter certaines prescriptions. La zone bleue est donc définie de telle sorte que le risque et ses conséquences y soient acceptables moyennant le respect de ces prescriptions ;

- *zone blanche*, ou zone réputée non exposée, pour laquelle l'occurrence du risque et l'intensité de ses effets prévisibles y sont négligeables.

Le dossier comprend enfin un règlement qui détermine les occupations ou utilisations du sol qui sont interdites dans chacune des zones rouge et bleue. De même c'est pour la zone bleue qu'il détermine les mesures de nature à prévenir les risques, à en réduire les conséquences ou à les rendre supportables à l'égard des biens et des activités (art. 6 du décret n° 84-328 du 3 mai 1984).

3° Consultation des communes

Il y a consultation de la (ou des) commune(s) avant la prescription du plan d'exposition aux risques (P.E.R.) par arrêté préfectoral.

Les communes dont le territoire est concerné par le périmètre mis à l'étude sont à nouveau consultées pour avis sur le projet d'arrêté. L'avis des conseils municipaux doit intervenir dans un délai de deux mois au terme duquel cet avis est réputé favorable. Le dossier soumis à avis comprend : le projet d'arrêté, le plan délimitant le périmètre de l'étude, un rapport sommaire justificatif.

Le préfet du département statue sur les avis donnés et le projet est arrêté par lui ou conjointement par les préfets si plusieurs départements sont concernés, éventuellement amendé pour tenir compte des avis.

4° Enquête publique

Le préfet du département prescrit par arrêté l'enquête publique du P.E.R. Cette enquête se déroule dans les formes prévues par le code de l'expropriation pour cause d'utilité publique (il s'agit de l'enquête publique de droit commun de l'article R. 11-4 du code de l'expropriation). Il appartient au préfet de désigner le commissaire enquêteur ou les membres de la commission d'enquête dont la rémunération sera imputée sur les crédits ouverts pour l'élaboration des P.E.R.

Par un souci d'efficacité, le P.E.R. peut être rendu public et soumis à enquête publique par le même arrêté ; en outre, lorsqu'un document d'urbanisme ou une opération, concerné par le projet de P.E.R., doit être soumis à enquête publique, il conviendra de favoriser la simultanéité de ces deux enquêtes.

A l'issue de l'enquête publique, le projet de plan accompagné des conclusions du commissaire enquêteur ou de la commission d'enquête est soumis pour avis aux conseils municipaux concernés. Leur avis doit intervenir dans un délai de deux mois au terme duquel il est réputé favorable.

5° L'approbation

Le plan d'exposition aux risques naturels prévisibles, éventuellement modifié pour tenir compte des résultats de l'enquête publique et des avis des conseils municipaux, est approuvé par arrêté du ou des préfets de département.

En cas d'avis défavorable du commissaire enquêteur ou de la commission d'enquête ou encore d'un conseil municipal, le plan est approuvé par décret en Conseil d'Etat après avis du délégué aux risques majeurs.

B. - INDEMNISATION

Aucune indemnité n'est prévue compte tenu de la portée de cette servitude, celle-ci permettant en effet de faire bénéficier des garanties ouvertes en matière d'assurance par la loi du 13 juillet 1982 relative à l'indemnisation des propriétaires victimes des catastrophes naturelles.

Cependant, l'exécution des mesures prévues par les P.E.R., concernant les constructions et installations existantes antérieurement à la publication de l'acte approuvant le plan, ne peuvent entraîner un coût supérieur à 10 p. 100 de la valeur vénale des biens concernés. Dans le cas où la totalité des mesures entraînerait un coût supérieur à cette valeur, il y a lieu d'étudier l'efficacité des mesures partielles et éventuellement de prescrire que celles-ci ne constituent pas une obligation, pour pouvoir continuer à bénéficier des garanties en cas de survenance d'une catastrophe naturelle.

C. - PUBLICITÉ

Publication de l'arrêté préfectoral de prescription du plan d'exposition aux risques naturels prévisibles au recueil des actes administratifs du (ou des) département(s).

Publication du projet de plan d'exposition aux risques naturels prévisibles au recueil des actes administratifs du (ou des) département(s). Les textes ne prévoient pas d'autres mesures de publication du P.E.R. rendu public ; néanmoins, il est souhaitable, d'une part, de publier des avis dans la presse régionale ou locale afin d'assurer une publicité très large de l'opération et, d'autre part, que les services instructeurs se mettent à la disposition du public pour lui fournir toutes les explications nécessaires.

L'acte approuvant le P.E.R. fait l'objet :

- d'une mention au *Journal officiel* de la République française s'il s'agit d'un décret en Conseil d'Etat ;
- d'une mention au recueil des actes administratifs des départements concernés, s'il s'agit d'un arrêté du préfet du département ou d'un arrêté conjoint.

Ces arrêtés font l'objet d'une mention en caractères apparents dans deux journaux régionaux ou locaux diffusés dans le ou les départements concernés.

Une copie de l'acte d'approbation est affichée en mairie.

Pour l'application de l'article 5-1 de la loi du 13 juillet 1982, la publication du plan est réputée faite le trentième jour pour l'affichage en mairie de l'acte d'approbation.

Le P.E.R. est opposable aux tiers dès l'exécution de la dernière mesure de publicité de l'acte l'ayant approuvé.

Le plan approuvé et l'ensemble des documents de la procédure relatifs à chaque commune sont tenus à la disposition du public en préfecture et en mairie (mention de ces mesures de publicité et des lieux où les documents peuvent être consultés est faite avec l'affichage de l'acte d'approbation en mairie (art. 9 du décret).

III. - EFFETS DE LA SERVITUDE

La servitude d'utilité publique constituée par le P.E.R. est opposable à toute personne publique ou privée.

A. - PRÉROGATIVES DE LA PUISSANCE PUBLIQUE

1° Prérogatives exercées directement par la puissance publique

Néant.

2° Obligations de faire imposées au propriétaire

Il n'existe pas d'obligations de faire *stricto sensu*, mais des incitations à faire qui conditionnent la possibilité de bénéficier de la garantie ouverte par la loi du 13 juillet 1982 relative à l'indemnisation des propriétaires victimes de catastrophes naturelles. Ainsi, le règlement du P.E.R. peut assujettir les particuliers à la réalisation de travaux ou ouvrages destinés à diminuer les risques.

En outre, des mesures de prévention peuvent être imposées aux biens existants antérieurement à la publication du P.E.R. (délai de 5 ans pour s'y conformer) mais elles ne peuvent imposer des travaux dont le coût excède 10 p. 100 de la valeur vénale des biens concernés (art. 6 du décret).

Cependant, dans le cas où la totalité des mesures entraînerait un coût supérieur à cette valeur, il y a lieu d'étudier l'efficacité des mesures partielles et éventuellement de prescrire que celles-ci ne constituent plus une obligation pour pouvoir continuer à bénéficier des garanties, en cas de survenance d'une catastrophe naturelle.

B. - LIMITATIONS AU DROIT D'UTILISER LE SOL

1° Obligations passives

Réglementation de toute occupation ou utilisation physique du sol, quelle que soit la nature des bâtiments, des installations ou des travaux, autres que les biens de l'Etat, qu'ils soient exposés directement à un risque ou susceptibles de l'aggraver, soumis ou non à un régime d'autorisation ou de déclaration en application de législations extérieures à la loi du 13 juillet 1982, assurés ou non, permanents ou non.

Interdiction ou réglementation pour chacune des zones « rouge » et « bleue » des diverses occupations et utilisations du sol, en raison de leur degré d'exposition aux risques ou du caractère aggravant qu'elles constituent.

Le règlement du P.E.R. précise les diverses catégories entrant dans le champ d'application et parmi celles-ci notamment : les bâtiments de toute nature, les terrains de camping et de caravanage, les murs et clôtures, les équipements de télécommunication et de transport d'énergie, les plantations, les dépôts de matériaux, les exhaussements et affouillements, les aires de stationnement, les démolitions de toute nature, les méthodes culturales...

Interdiction de droit, en zone « rouge », de construire tout bâtiment soumis ou non à permis de construire, cette zone étant inconstructible en application de l'article 5 de la loi du 13 juillet 1982.

Application du code forestier pour les coupes et abattages d'arbres et défrichements dans la mesure où cette réglementation est adaptée à la prévention des risques naturels.

Le respect des dispositions des P.E.R. conditionne la possibilité de bénéficier de la réparation des dommages matériels directement occasionnés par l'intensité anormale d'un agent naturel, conformément à l'article 1^{er} de la loi du 13 juillet 1982.

2° Droits résiduels du propriétaire

Possibilité d'entreprendre les travaux d'entretien et de gestion normaux des bâtiments implantés antérieurement ou encore les travaux susceptibles de réduire les conséquences du risque, ainsi que les autres occupations et utilisations du sol compatibles avec l'existence du risque notamment industriel correspondant à l'exercice d'une activité saisonnière.

Cette possibilité concerne évidemment les biens et activités implantés en zone « rouge ».

LOI N° 82-600 DU 13 JUILLET 1982
relative à l'indemnisation des victimes de catastrophes naturelles

L'Assemblée nationale et le Sénat ont adopté,

Le Président de la République promulgue la loi dont la teneur suit :

Art. 1^{er}. - Les contrats d'assurance, souscrits par toute personne physique ou morale autre que l'Etat et garantissant les dommages d'incendie ou tous autres dommages à des biens situés en France, ainsi que les dommages aux corps de véhicules terrestres à moteur, ouvrent droit à la garantie de l'assuré contre les effets des catastrophes naturelles sur les biens faisant l'objet de tels contrats.

En outre, si l'assuré est couvert contre les pertes d'exploitation, cette garantie est étendue aux effets des catastrophes naturelles, dans les conditions prévues au contrat correspondant.

Sont considérés comme les effets des catastrophes naturelles, au sens de la présente loi, les dommages matériels directs ayant eu pour cause déterminante l'intensité anormale d'un agent naturel, lorsque les mesures habituelles à prendre pour prévenir ces dommages n'ont pu empêcher leur survenance ou n'ont pu être prises.

L'état de catastrophe naturelle est constaté par arrêté interministériel.

Art. 2. - Les entreprises d'assurance doivent insérer dans les contrats visés à l'article 1^{er} une clause étendant leur garantie aux dommages visés au troisième alinéa dudit article.

La garantie ainsi instituée ne peut excepter aucun des biens mentionnés au contrat ni opérer d'autre abattement que ceux qui seront fixés dans les clauses types prévues à l'article 3.

Elle est couverte par une prime ou cotisation additionnelle, individualisée dans l'avis d'échéance du contrat visé à l'article 1^{er} et calculée à partir d'un taux unique défini par arrêté pour chaque catégorie de contrat. Ce taux est appliqué au montant de la prime ou cotisation principale ou au montant des capitaux assurés, selon la catégorie de contrat.

Les indemnisations résultant de cette garantie doivent être attribuées aux assurés dans un délai de trois mois à compter de la date de remise de l'état estimatif des biens endommagés ou des pertes subies, sans préjudice de dispositions contractuelles plus favorables ou de la date de publication, lorsque celle-ci est postérieure, de la décision administrative constatant l'état de catastrophe naturelle.

Art. 3. - Dans un délai d'un mois à compter de la date de publication de la présente loi, les contrats visés à l'article 1^{er} sont réputés, nonobstant toute disposition contraire, contenir une telle clause.

Des clauses types réputées écrites dans ces contrats sont déterminées par arrêté avant cette date.

Art. 4. - L'article L. 431-3 du code des assurances est complété par les dispositions suivantes :

« La caisse centrale de réassurance est habilitée à pratiquer les opérations de réassurance des risques résultant de catastrophes naturelles, avec la garantie de l'Etat, dans des conditions fixées par décret en Conseil d'Etat. »

Art. 5. - I. - L'Etat élabore et met en application des plans d'exposition aux risques naturels prévisibles, qui déterminent notamment les zones exposées et les techniques de prévention à y mettre en œuvre tant par les propriétaires que par les collectivités ou les établissements publics. Ces plans sont élaborés et révisés dans des conditions définies par décret en Conseil d'Etat. Ils valent servitude d'utilité publique et sont annexés au plan d'occupation des sols, conformément à l'article L. 123-10 du code de l'urbanisme.

Dans les terrains classés inconstructibles par un plan d'exposition, l'obligation prévue au premier alinéa de l'article 2 ne s'impose pas aux entreprises d'assurance à l'égard des biens et des activités visés à l'article 1^{er}, à l'exception, toutefois, des biens et des activités existant antérieurement à la publication de ce plan.

Cette obligation ne s'impose pas non plus aux entreprises d'assurance à l'égard des biens immobiliers construits et des activités exercées en violation des règles administratives en vigueur lors de leur mise en place et tendant à prévenir les dommages causés par une catastrophe naturelle.

Les entreprises d'assurance ne peuvent toutefois se soustraire à cette obligation que lors de la conclusion initiale ou du renouvellement du contrat.

A l'égard des biens et des activités situés dans les terrains couverts par un plan d'exposition, qui n'ont cependant pas été classés inconstructibles à ce titre, les entreprises d'assurance peuvent exceptionnellement déroger aux dispositions de l'article 2, deuxième alinéa, sur décision d'un bureau central de tarification, dont les conditions de constitution et les règles de fonctionnement sont fixées par décret en Conseil d'Etat.

A l'égard des biens et activités couverts par un plan d'exposition et implantés antérieurement à sa publication, la même possibilité de dérogation pourra être ouverte aux entreprises d'assurance lorsque le propriétaire ou l'exploitant ne se sera pas conformé dans un délai de cinq ans aux prescriptions visées au premier alinéa du présent article.

Le bureau central de tarification fixe des abattements spéciaux dont les montants maxima sont déterminés par arrêté, par catégorie de contrat.

Lorsqu'un assuré s'est vu refuser par trois entreprises d'assurance l'application des dispositions de la présente loi, il peut saisir le bureau central de tarification, qui impose à l'une des entreprises d'assurance concernées, que choisit l'assuré, de le garantir contre les effets des catastrophes naturelles.

Toute entreprise d'assurance ayant maintenu son refus de garantir un assuré dans les conditions fixées par le bureau central de tarification, est considérée comme ne fonctionnant plus conformément à la réglementation en vigueur et encourt le retrait de l'agrément administratif prévu à l'article L. 321-1 du code des assurances.

Est nulle toute clause des traités de réassurance tendant à exclure le risque de catastrophe naturelle de la garantie de réassurance en raison des conditions d'assurance fixées par le bureau central de tarification.

II. - Les salariés résidant ou habituellement employés dans une zone touchée par une catastrophe naturelle peuvent bénéficier d'un congé maximum de vingt jours non rémunérés, pris en une ou plusieurs fois, à leur demande, pour participer aux activités d'organismes apportant une aide aux victimes de catastrophes naturelles.

En cas d'urgence, ce congé peut être pris sous préavis de vingt-quatre heures.

Le bénéfice du congé peut être refusé par l'employeur s'il estime que ce refus est justifié par des nécessités particulières à son entreprise et au fonctionnement de celle-ci. Ce refus doit être motivé. Il ne peut intervenir qu'après consultation du comité d'entreprise ou d'établissement ou, à défaut, des délégués du personnel.

Art. 6. - Les dispositions de la présente loi ne sont pas applicables aux départements d'outre-mer. Une loi ultérieure fixera un régime adapté aux particularités de ces départements.

Art. 7. - Sont exclus du champ d'application de la présente loi les dommages causés aux récoltes non engrangées, aux cultures, aux sols et au cheptel vif hors bâtiment, dont l'indemnisation reste régie par les dispositions de la loi n° 64-706 du 10 juillet 1964 modifiée organisant un régime de garantie contre les calamités agricoles.

Sont exclus également du champ d'application de la présente loi les dommages subis par les corps de véhicules aériens, maritimes, lacustres et fluviaux ainsi que les marchandises transportées et les dommages visés à l'article L. 242-1 du code des assurances.

Les contrats d'assurance garantissant les dommages mentionnés aux alinéas précédents ne sont pas soumis au versement de la prime ou cotisation additionnelle.

Art. 8. - L'article L. 121-4 du code des assurances est remplacé par les dispositions suivantes :

« Art. L. 121-4. - Celui qui est assuré auprès de plusieurs assureurs par plusieurs polices, pour un même intérêt, contre un même risque, doit donner immédiatement à chaque assureur connaissance des autres assureurs.

« L'assuré doit, lors de cette communication, faire connaître le nom de l'assureur avec lequel une autre assurance a été contractée et indiquer la somme assurée.

« Quand plusieurs assurances contre un même risque sont contractées de manière dolosive ou frauduleuse, les sanctions prévues à l'article L. 121-3, premier alinéa, sont applicables.

« Quand elles sont contractées sans fraude, chacune d'elles produit ses effets dans les limites des garanties du contrat et dans le respect des dispositions de l'article L. 121-1, quelle que soit la date à laquelle l'assurance aura été souscrite. Dans ces limites, le bénéficiaire du contrat peut obtenir l'indemnisation de ses dommages en s'adressant à l'assureur de son choix.

« Dans les rapports entre assureurs, la contribution de chacun d'eux est déterminée en appliquant au montant du dommage le rapport existant entre l'indemnité qu'il aurait versée s'il avait été seul et le montant cumulé des indemnités qui auraient été à la charge de chaque assureur s'il avait été seul. »

Art. 9. - Dans l'article L. 111-2 du code des assurances, les termes : « L. 121-4 à L. 121-8 » sont remplacés par les termes : « L. 121-5 à L. 121-8 ».

Art. 10. - Les deux derniers alinéas de l'article L. 121-4 du code des assurances sont applicables aux contrats en cours nonobstant toute disposition contraire.

La présente loi sera exécutée comme loi de l'Etat.

Fait à Paris, le 13 juillet 1982.

DÉCRET N° 84-328 DU 3 MAI 1984

relatif à l'élaboration des plans d'exposition aux risques naturels prévisibles

Le Premier ministre,

Sur le rapport du ministre de l'économie, des finances et du budget et du ministre de l'intérieur et de la décentralisation,

Vu le code de l'urbanisme ;

Vu la loi n° 82-600 du 13 juillet 1982 relative à l'indemnisation des victimes des catastrophes naturelles, et notamment son article 5 ;

Le Conseil d'Etat (section de l'intérieur) entendu,

Décète :

Art. 1^{er}. - L'établissement et la révision des plans d'exposition aux risques naturels prévus à l'article 5 de la loi du 13 juillet 1982 susvisée sont prescrits par arrêté du commissaire de la République du département.

Lorsque le périmètre mis à l'étude s'étend sur plusieurs départements, l'arrêté est pris conjointement par les commissaires de la République de ces départements ; l'arrêté précise celui des commissaires de la République qui est chargé de conduire la procédure.

Art. 2. - L'arrêté prescrivant l'établissement d'un plan d'exposition aux risques naturels prévisibles détermine le périmètre mis à l'étude et la nature des risques qui sont pris en compte ; il désigne le service extérieur de l'Etat qui sera chargé d'instruire le projet.

Les communes dont le territoire est inclus dans le périmètre sont saisies, pour avis, du projet d'arrêté. Cet avis est réputé favorable passé le délai de deux mois qui suit leur saisine.

L'arrêté est transmis aux maires de ces communes ; il est publié au Recueil des actes administratifs du ou des départements.

Art. 3. - Le plan d'exposition aux risques naturels prévisibles comprend :

- 1° Un rapport de présentation ;
- 2° Un ou plusieurs documents graphiques ;
- 3° Un règlement.

Art. 4. - Le rapport de présentation :

1° Enonce les caractéristiques des risques naturels prévisibles étudiés et en précise la localisation sur le territoire communal ;

2° Justifie les prescriptions du ou des documents graphiques et du règlement compte tenu de l'importance des risques que des occupations ou utilisations susceptibles de les aggraver ou d'en aggraver les effets.

Il peut, également, indiquer les équipements collectifs dont le fonctionnement peut être perturbé gravement ou interrompu par la survenance d'une catastrophe naturelle.

Art. 5. - Le ou les documents graphiques délimitent à l'intérieur du périmètre du plan :

1° Une zone « rouge » estimée très exposée et où certains risques naturels sont particulièrement redoutables ; cette zone est inconstructible en application de l'article 5 de la loi du 13 juillet 1982 susvisée ; toutefois peuvent y être autorisés les aménagements destinés à assurer la protection des constructions existantes ;

2° Une zone « bleue » exposée à des risques moindres ;

3° Une zone « blanche » sans risques prévisibles.

Art. 6. - I. - Le règlement détermine les occupations ou utilisations du sol qui sont interdites dans chacune des zones « rouge » et « bleue ».

II. - Il détermine, pour la zone « bleue », les mesures de nature à prévenir les risques, à en réduire les conséquences ou à les rendre supportables tant à l'égard des biens et activités implantés antérieurement à la publication du plan que de tous les biens et activités qui peuvent y être implantés. Ces mesures peuvent être définies par référence à des documents techniques préétablis.

Les mesures définies à l'alinéa précédent tiennent compte de l'opportunité économique ; elles peuvent différer selon qu'elles s'appliquent à des biens et activités existants ou en projet.

L'exécution des mesures de prévention prévues par le plan d'exposition aux risques naturels prévisibles concernant les biens existant antérieurement à la publication de ce plan ne peuvent entraîner un coût supérieur à 10 p. 100 de la valeur vénale des biens concernés.

Art. 7. - Le commissaire de la République adresse, pour avis, l'ensemble du projet de plan d'exposition aux risques naturels prévisibles aux communes concernées. Lorsque ces avis ont été recueillis, ou réputés acquis, le projet de plan, éventuellement modifié pour en tenir compte, est rendu public par arrêté du commissaire de la République du département ou, dans le cas prévu à l'article 1^{er}, par arrêté conjoint.

Le projet de plan est alors soumis à une enquête publique dans les formes prévues par le code de l'expropriation pour cause d'utilité publique. L'enquête s'effectue dans le respect du secret de la défense nationale et du secret industriel.

A l'issue de l'enquête, le projet de plan accompagné des conclusions du commissaire enquêteur ou de la commission d'enquête est soumis, pour avis, aux conseils municipaux concernés.

Les avis des conseils municipaux prévus au présent article sont réputés favorables passé le délai de deux mois qui suit leur saisine.

Art. 8. - Le plan d'exposition aux risques naturels prévisibles, éventuellement modifié pour tenir compte des résultats de l'enquête et des avis des conseils municipaux, est approuvé par arrêté du ou des commissaires de la République de département.

En cas d'avis défavorable du commissaire enquêteur, de la commission d'enquête ou d'un conseil municipal, le plan est approuvé par décret en Conseil d'Etat après avis du délégué aux risques majeurs.

Art. 9. - L'acte approuvant un plan d'exposition aux risques naturels prévisibles fait l'objet :

1^o D'une mention au *Journal officiel* de la République française s'il s'agit d'un décret en Conseil d'Etat ;

2^o D'une mention au Recueil des actes administratifs des départements concernés s'il s'agit d'un arrêté d'un commissaire de la République ou d'arrêtés conjoints. Dans ce cas, ces arrêtés font l'objet d'une mention en caractères apparents dans deux journaux régionaux ou locaux diffusés dans le ou les départements concernés.

Une copie de l'acte d'approbation est ensuite affichée en mairie.

Pour l'application des dispositions de l'article 51 de la loi du 13 juillet 1982 susvisée, la publication du plan est réputée faite le 30^e jour d'affichage en mairie de l'acte d'approbation.

Ce plan approuvé et l'ensemble des documents de la procédure relatifs à chaque commune sont tenus à la disposition du public en préfecture et en mairie. Mention de ces mesures de publicité et des lieux où les documents peuvent être consultés est faite avec l'affichage de l'acte d'approbation prévu à l'alinéa précédent.

Art. 10. - Le 13 du IV de la liste des servitudes d'utilité publique affestant l'utilisation du sol annexée à l'article R. 126-1 du code de l'urbanisme est complété par les dispositions suivantes :

« Servitudes résultant des plans d'exposition aux risques naturels prévisibles et instituées en application de l'article 5-1, premier alinéa, de la loi n° 82-600 du 13 juillet 1982. »

Art. 11. - Le ministre de l'économie, des finances et du budget, le ministre de l'intérieur et de la décentralisation, le ministre de l'agriculture, le ministre de l'industrie et de la recherche, le ministre de l'urbanisme et du logement et le secrétaire d'Etat auprès du Premier ministre, chargé de l'environnement et de la qualité de la vie, sont chargés, chacun en ce qui le concerne, de l'exécution du présent décret, qui sera publié au *Journal officiel* de la République française.

Fait à Paris, le 3 mai 1984.

VOIES FERRÉES

I. - GÉNÉRALITÉS

Servitudes relatives aux chemins de fer.

Servitudes de voirie :

- alignement ;
- occupation temporaire des terrains en cas de réparation ;
- distance à observer pour les plantations et l'élagage des arbres plantés ;
- mode d'exploitation des mines, carrières et sablières.

Servitudes spéciales pour les constructions, les excavations et les dépôts de matières inflammables ou non.

Servitudes de débroussaillage.

Loi du 15 juillet 1845 modifiée sur la police des chemins de fer.

Code minier, articles 84 et 107.

Code forestier, articles L. 322-3 et L. 322-4

Loi du 29 décembre 1892 (occupation temporaire).

Décret-loi du 30 octobre 1935 modifié en son article 6 par la loi du 27 octobre 1942 relatif à la servitude de visibilité concernant les voies publiques et les croisements à niveau.

Décret du 22 mars 1942 modifié (art. 73-7^o) sur la police, la sûreté et l'exploitation des voies ferrées d'intérêt général et d'intérêt local.

Décret n° 80-331 du 7 mai 1980 modifié portant règlement général des industries extractives et circulaire d'application du 7 mai 1980 et documents annexes à la circulaire.

Fiche note 11-18 BIG du 30 mars 1978.

Ministère chargé des transports (direction des transports terrestres).

II. - PROCÉDURE D'INSTITUTION

A. - PROCÉDURE

Application des dispositions de la loi du 15 juillet 1845 modifiée sur la police des chemins de fer, qui a institué des servitudes à l'égard des propriétés riveraines de la voie ferrée.

Sont applicables aux chemins de fer :

- les lois et règlements sur la grande voirie qui ont pour objet d'assurer la conservation des fossés, talus, haies et ouvrages, le passage des bestiaux et les dépôts de terre et autres objets quelconques (art. 2 et 3 de la loi du 15 juillet 1845 modifiée) ;

- les servitudes spéciales qui font peser des charges particulières sur des propriétés riveraines afin d'assurer le bon fonctionnement du service public que constituent les communications ferroviaires (art. 5 et suivants de la loi du 15 juillet 1845 modifiée) ;

- les lois et règlements sur l'extraction des matériaux nécessaires aux travaux publics (loi du 28 décembre 1892 sur l'occupation temporaire).

Les servitudes de grande voirie s'appliquent dans des conditions un peu particulières.

Alignement

L'obligation d'alignement s'impose aux riverains de la voie ferrée proprement dite et à ceux des autres dépendances du domaine public ferroviaire telles que les gares, les cours de gare et avenues d'accès non classées dans une autre voirie.

L'obligation d'alignement ne concerne pas les dépendances qui ne font pas partie du domaine public où seule existe une obligation éventuelle de bornage à frais communs.

L'alignement, accordé et porté à la connaissance de l'intéressé par arrêté préfectoral, a pour but essentiel d'assurer le respect des limites des chemins de fer.

L'administration ne peut pas, comme en matière de voirie, procéder à des redressements, ni bénéficier de la servitude de reculement (Conseil d'Etat, 3 juin 1910, Pourreyron).

Mines et carrières

Les travaux de recherche et d'exploitation de mines et carrières à ciel ouvert et de mines et carrières souterraines effectués à proximité d'un chemin de fer ouvert au service public doivent être exécutés dans les conditions prévues par les articles 1^{er} et 2 du titre « Sécurité et salubrité publique » du règlement général des industries extractives, institué par le décret n° 80-331 du 7 mai 1980 modifié et complété par les documents annexes à la circulaire d'application du 7 mai 1980.

La modification des distances limites et des zones de protection peut être effectuée par le préfet après avis du directeur interdépartemental de l'industrie, dans la limite où le permettent ou le commandent la sécurité et la salubrité publiques (art. 3, alinéa 1, du titre « Sécurité et salubrité publiques »).

La police des mines et des carrières est exercée par le préfet, assisté à cet effet par le directeur interdépartemental de l'industrie (art. 3 du décret n° 80-331 du 7 mai 1980 modifié portant règlement général des industries extractives).

B. - INDEMNISATION

L'obligation de procéder à la suppression de constructions existantes au moment de la promulgation de la loi de 1845 ou lors de l'établissement de nouvelles voies ferrées ouvre droit à indemnité fixée comme en matière d'expropriation (art. 10 de la loi du 15 juillet 1845 modifiée).

L'obligation de procéder à la suppression de plantations, excavations, couvertures en chaume, amas de matériaux existants au moment de la promulgation de la loi de 1845 ou lors de l'établissement de nouvelles voies ferrées ouvre aux propriétaires un droit à indemnité déterminée par la juridiction administrative, selon les règles prévues en matière de dommage de travaux publics.

L'obligation de débroussaillage, conformément aux termes de l'articles L. 322-3 et L. 322-4 du code forestier, ouvre aux propriétaires un droit à indemnité. En cas de contestation, l'évaluation sera faite en dernier ressort par le tribunal d'instance.

Une indemnité est due aux concessionnaires de mines établies antérieurement, du fait du dommage permanent résultant de l'impossibilité d'exploiter des richesses minières dans la zone prohibée.

En dehors des cas énoncés ci-dessus, les servitudes applicables aux riverains du chemin de fer n'ouvrent pas droit à indemnité.

C. - PUBLICITÉ

En matière d'alignement, délivrance de l'alignement par le préfet.

III. - EFFETS DE LA SERVITUDE

A. - PRÉROGATIVES DE LA PUISSANCE PUBLIQUE

1° Prérogatives exercées directement par la puissance publique

Possibilité pour la S.N.C.F., quand le chemin de fer traverse une zone boisée, d'exécuter à l'intérieur d'une bande de 20 mètres de largeur calculée du bord extérieur de la voie, et après en avoir avisé les propriétaires, les travaux de débroussaillage de morts-bois (art. L. 322-3 et L. 322-4 du code forestier).

2° Obligations de faire imposées au propriétaire

Obligation pour le riverain, avant tous travaux, de demander la délivrance de son alignement.

Obligation pour les propriétaires riverains de procéder à l'élagage des plantations situées sur une longueur de 50 mètres de part et d'autre des passages à niveau ainsi que de celles faisant saillie sur la zone ferroviaire, après intervention pour ces dernières d'un arrêté préfectoral (lois des 16 et 24 août 1790). Sinon intervention d'office de l'administration.

Application aux croisements à niveau d'une voie publique et d'une voie ferrée des dispositions relatives à la servitude de visibilité figurant au décret-loi du 30 octobre 1935 modifié par la loi du 27 octobre 1942.

Obligation pour les propriétaires, sur ordre de l'administration, de procéder, moyennant indemnité, à la suppression des constructions, plantations, excavations, couvertures de chaume, amas de matériaux combustibles ou non existants dans les zones de protection édictées par la loi du 15 juillet 1845 modifiée, et pour l'avenir lors de l'établissement de nouvelles voies ferrées (art. 10 de la loi du 15 juillet 1845).

En cas d'infraction aux prescriptions de la loi du 15 juillet 1845 modifiée, réprimée comme en matière de contravention de grande voirie, les contrevenants sont condamnés par le juge administratif à supprimer, dans un certain délai, les constructions, plantations, excavations, couvertures en chaume, dépôts contraires aux prescriptions, faute de quoi la suppression a lieu d'office aux frais du contrevenant (art. 11, alinéas 2 et 3, de la loi du 15 juillet 1845).

B. - LIMITATIONS AU DROIT D'UTILISER LE SOL

1° Obligations passives

Obligation pour les riverains voisins d'un passage à niveau de supporter les servitudes résultant d'un plan de dégagement établi en application du décret-loi du 30 octobre 1935 modifié le 27 octobre 1942 concernant les servitudes de visibilité.

Interdiction aux riverains des voies ferrées de procéder à l'édification d'aucune construction autre qu'un mur de clôture, dans une distance de 2 mètres d'un chemin de fer. Cette distance est mesurée soit de l'arête supérieure du déblai, soit de l'arête inférieure du talus de remblai, soit du bord extérieur du fossé du chemin et à défaut d'une ligne tracée à 1,50 mètre à partir des rails extérieurs de la voie de fer. L'interdiction s'impose aux riverains de la voie ferrée proprement dite et non pas aux dépendances du chemin de fer non pourvues de voies : elle concerne non seulement les maisons d'habitation mais aussi les hangars, magasins, écuries, etc. (art. 5 de la loi du 15 juillet 1845).

Interdiction aux riverains des voies ferrées de planter des arbres à moins de 6 mètres et des haies vives à moins de 2 mètres de la limite de la voie ferrée constatée par un arrêté d'alignement. Le calcul de la distance est fait d'après les règles énoncées ci-dessus en matière de construction (application des règles édictées par l'article 5 de la loi du 9 ventôse, An VIII).

Interdiction d'établir aucun dépôt de pierres ou objets non inflammables pouvant être projetés sur la voie à moins de 5 mètres. Les dépôts effectués le long des remblais sont autorisés lorsque la hauteur du dépôt est inférieure à celle du remblai (art. 8 de la loi du 15 juillet 1845 modifiée).

Interdiction d'établir aucun dépôt de matières inflammables et des couvertures en chaume à moins de 20 mètres d'un chemin de fer.

Interdiction aux riverains d'un chemin de fer qui se trouve en remblai de plus de 3 mètres au-dessus du terrain naturel de pratiquer des excavations dans une zone de largeur égale à la hauteur verticale du remblai, mesurée à partir du pied du talus (art. 6 de la loi du 15 juillet 1845 modifiée).

Interdiction aux riverains de la voie ferrée de déverser leurs eaux résiduelles dans les dépendances de la voie (art. 3 de la loi du 15 juillet 1845 modifiée).

Interdiction de laisser subsister, après mise en demeure du préfet de les supprimer, toutes installations lumineuses et notamment toutes publicités lumineuses au moyen d'affiches, enseignes ou panneaux lumineux ou réfléchissants lorsqu'elles sont de nature à créer un danger pour la circulation des convois en raison de la gêne qu'elles apportent pour l'observation des signaux par les agents des chemins de fer (art. 73-7° du décret du 22 mars 1942 modifié).

2° Droits résiduels du propriétaire

Possibilité pour les propriétaires riverains d'obtenir, par arrêté préfectoral, une dérogation à l'interdiction de construire à moins de 2 mètres du chemin de fer lorsque la sûreté publique, la conservation du chemin de fer et la disposition des lieux le permettent (art. 9 de la loi du 15 juillet 1845 modifiée).

Possibilité pour les riverains propriétaires de constructions antérieures à la loi de 1845 ou existantes lors de la construction d'un nouveau chemin de fer de les entretenir dans l'état où elles se trouvaient à cette époque (art. 5 de la loi de 1845 modifiée).

Possibilité pour les propriétaires riverains d'obtenir, par décision du préfet, une dérogation à l'interdiction de planter des arbres (distance ramenée de 6 mètres à 2 mètres) et les haies vives (distance ramenée de 2 mètres à 0,50 mètre).

Possibilité pour les propriétaires riverains d'exécuter des travaux concernant les mines et carrières, à proximité des voies ferrées, dans les conditions définies au titre « Sécurité et salubrité publiques » du règlement général des industries extractives institué par le décret n° 80-331 du 7 mai 1980 modifié et complété par les documents annexes à la circulaire du 7 mai 1980.

Possibilité pour les propriétaires riverains de procéder à des excavations en bordure de voie ferrée en remblai de 3 mètres dans la zone d'une largeur égale à la hauteur verticale du remblai mesuré à partir du pied du talus, à condition d'en avoir obtenu l'autorisation préfectorale délivrée après consultation de la S.N.C.F.

Possibilité pour les propriétaires riverains de procéder à des dépôts d'objets non inflammables dans la zone de prohibition lorsque la sûreté publique, la conservation du chemin de fer et la disposition des lieux le permettent et à condition d'en avoir obtenu l'autorisation préfectorale.

Les dérogations accordées à ce titre sont toujours révocables (art. 9 de la loi de 1845 modifiée).

maître d'ouvrage
Commune de Autrecourt et Pourron

Carte communale





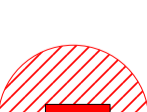
Porter à connaissance

Direction
Départementale des
Territoires
des Ardennes
Service Logement et Urbanisme



Echelle: 1/ 10 000

INFORMATIONS

-  ZPS
-  Zone à Dominante Humide connue du département (DREAL)
-  Zone Humide (données DDT 08) à titre indicatif
-  Carrière
-  Bâtiments agricoles

Source - BD CARTO - IGN - Etabli le 06/05/2015

Les servitudes et informations sont reportées sur le plan à titre indicatif.
Seuls les décrets ou arrêtés et les plans qui les accompagnent font foi.

