PREFECTURE DE L'ARDECHE

DIRECTION DEPARTEMENTALE
DE L'EQUIPEMENT

REPUBLIQUE FRANCAISE

ARRETE N° 810 du 11 JUIN 1999
portant

Classement sonore des infrastructures de Transports Terrestres
dans le département de l'Ardèche

Routes Nationales

Préfecture de l'Ardèche

Le préfet du département de l'Ardèche, chevalier de l'ordre national du mérite,

Vu le code de la construction et de l'habitation, et notamment son article R 111-4-1,
Vu la loi n° 92-1444 du 31 décembre 1992 relative à la lutte contre le bruit, et notamment ses articles 13 et 14,
Vu le décret n° 95-20 pris pour l'application de l'article L 111-11-1 du code de la construction et de l'habitation et relatif aux caractéristiques acoustiques de certains bâtiments autres que d'habitation et de leurs équipements,
Vu le décret n° 95-21 relatif au classement des infrastructures de transports terrestres et modifiant le code de l'urbanisme et le code de la construction et de l'habitation,
Vu l'arrêté du 9 janvier 1995 relatif à la limitation du bruit dans les établissements d'enseignement,
Vu l'arrêté du 30 mai 1996 relatif aux modalités de classement des infrastructures de transports terrestres et à l'isolement acoustique des bâtiments d'habitation dans les secteurs affectés par le bruit,
Vu l'avis des communes suite à leur consultation en date du 29 Octobre 1998

Sur proposition de Monsieur le secrétaire général de la préfecture de l'Ardèche

ARRETE

Article 1

Les dispositions des articles 2 à 4 de l'arrêté du 30 mai 1996 susvisé sont applicables aux abords du tracé des routes Nationales du département de l'Ardèche qui sont représentées sur les plans joints en annexe I.

Article 2

Les tableaux joints en annexe II donnent pour chacun des tronçons mentionnés, le type de tissu urbain, le classement dans une des 5 catégories définies dans l'arrêté du 30 mai 1996 susvisé et la largeur des secteurs affectés par le bruit.

Article 3

Les bâtiments d'habitation, les bâtiments d'enseignement, les bâtiments de santé, de soins et d'action sociale, ainsi que les bâtiments d'hébergement à caractère touristique à construire dans les secteurs affectés par le bruit mentionnés à l'article 2 doivent présenter un isolement acoustique minimum contre les bruits extérieurs conformément aux décrets 95-20 et 95-21 susvisés.
Pour les bâtiments d'habitation, l'isolement acoustique et le confort thermique minimum sont déterminés selon les articles 5 à 9 de l'arrêté du 30 Mai 1996 susvisé.

Pour les bâtiments d'enseignement, l'isolement acoustique minimum est déterminé selon les articles 5 et 8 de l'arrêté du 9 janvier 1995 susvisé.

Pour les bâtiments de santé, de soins et d'action sociale, et les bâtiments d'hébergement à caractère touristique, l'isolement acoustique minimum est déterminé conformément aux arrêtés pris en application du décret 95-20 susvisé.

Des copies des arrêtés du 30 mai 1996 et du 9 janvier 1995 sont annexées au présent arrêté.

Article 4

Les niveaux sonores que les constructeurs sont tenus de prendre en compte pour la détermination de l'isolation acoustique des bâtiments à construire inclus dans les secteurs affectés par le bruit définis à l'article 2 sont :

Catégorie	Niveau sonore au point de référence, en période diurne (en DB(A))	Niveau sonore au point de référence ,en période nocturne (en DB(A))
1	83	78
2	79	74
3	73	68
4	68	63
5	63	58

Ces niveaux sonores sont évalués en des points de référence situés, conformément à la norme NF S 31-130 " Cartographie du bruit en milieu exterieur", à une hauteur de 5 mètres au dessus du plan de roulement et :

-Pour les rue en U, à 2 mètres de la ligne moyenne des façades;
-Pour les tissus ouverts à une distance de 10 mètres de l'infrastructure, mesurée à partir du bord de chaussée le plus proche, augmentés de 3 DB(A) par rapport à la valeur en champ libre pour les tissus ouverts, afin d'être équivalents à un niveau en façade. L'infrastructure est considérée comme rectiligne, à bords dégagés, placée sur un sol horizontal réfléchissant.

Les notions de rues en U et de tissu ouvert sont définies dans la norme citée précédemment.

Article 5

Le présent arrêté est applicable, à compter de sa publication au recueil des actes administratifs du département et de son affichage dans les mairies des communes concernées.

Article 6

Les communes concernées par le présent arrêté sont:

RN 102	Alba la Romaine
RN 86	Andance
RN 86	Arras sur Rhône
RN 102 ,104	Aubenas
RN 102	Aubignas
RN 86	Baix
RN 86	Beauchastel
RN 82	Boulieu Les Annonay
RN 86	Bourg Saint Andéol
RN 86	Charmes sur Rhône
RN 86	Châteaubourg
RN 86	Cornas
RN 104	Coux
RN 86	Cruas
RN 82	Davezieux
RN 102	Fabras
RN 82	Felines
RN 104	Flaviac
RN 86	Glun
RN 104	Gourdon
RN 532,533,86	Guilherand
RN 102	Labégude
RN 102	Lalevade d'Ardèche
RN 86	La Voulte sur Rhône
RN 102	Lavilledieu
RN 86,104	Le Pouzin
RN 86,102	Le Teil
RN 86	Lemps
RN 86	Mauves
RN 102	Meyras
RN 86	Meysse
RN 102	Mirabel
RN 86	Ozon
RN 82	Peaugres
RN 102	Pont de Labeaume
RN 104	Pourchères
RN 102	Prades
RN 104	Privas
RN 86	Rochemaure
RN 86,104	Rompon
RN 82	St Clair
RN 102	St Didier sous Aubenas
RN 104	St Etienne de Boulogne
RN 86	St Georges les bains
RN 102	St Germain
RN 86	St jean de Muzols
RN 102	St jean le Centenier
RN 104	St Julien en saint Alban
RN 86	St Just
RN 86	Saint Marcel d'Ardèche
RN 82	Saint Marcel les Annonay
RN 86,532	Saint Peray
RN 102	Saint Pons
RN 104	Saint Priest
RN 104	Saint Privat
RN 86	Sarras
RN 82	Serrières
RN 86	Soyons
RN 102	Thueyts
RN 86,95	Tournon
RN 104	Ucel
RN 104	Vesseaux
RN 104	Veyras
RN 102	Villeneuve de Berg
RN 86	Vion
RN 86	Viviers

Article 7

Le présent arrêté doit être annexé par Monsieur le maire des communes visées à l'article 6 au plan d'occupation des sols.

Les secteurs affectés par le bruit définis à l'article 2 doivent être reportés par Monsieur le maire des communes visées à l'article 6 dans les documents graphiques du plan d'occupation des sols.

Article 8

Une copie de cet arrêté doit être affichée à la mairie des communes visées à l'article 6 pendant un mois au minimum.

Article 9

Des copies du présent arrêté sont adressées :
-à Mrs les sous-préfets de Tournon et Largentière,
-aux maires des communes concernées,
-au Directeur Départemental de l'Equipement(DDE),
-Monsieur le Directeur Régional de l'environnement(DIREN),
-Monsieur le Directeur Départemental des Affaires Sanitaire et Sociales(DDASS)

Article 10

Mr le secrétaire général de la préfécture, Mrs les sous-préfets de Tournon et Largentière, Mr le Maire des communes visées à l'article 6 et Mr le directeur de l'Equipement sont chargés, chacun en ce qui le concerne de l'exécution du présent arrêté.

Annexes :
I- cartographie acoustique des routes Nationales.
II -liste des tronçons mentionnés à l'article 2.
III-Copie des arrêtés du 30 mai 1996 et du 9 janvier 1995.

Pour le Préfet,
Le Secrétaire Général

Jean-Claude BERNARD

réf:aretbrui

annexe II - Liste des tronçons mentionnés à l'article 2 de l'arrêté

ROUTE NATIONALE 82

N° du tronçon	Début	Fin	Communes concernées	Type de Tissu (rue en U ou tissu ouvert)	Catégorie de l'infrastructure	Largeur des secteurs affectés par le bruit(1)
RN82:1	PR0	PR3	ST MARCEL/ LES/ANNONAY	Tissu ouvert	2	250 m
RN82:2:1	PR3	PR5+450	BOULIEU/LES/ ANNONAY	Tissu ouvert	3	100 m
RN82:2:2	PR5+450	PR8	ST CLAIR	Tissu ouvert	3	100 m
RN82:2:3	PR8	PR8+100	DAVEZIEUX	Tissu ouvert	3	100 m
RN82:3:1	PR8+100	PR8+900	DAVEZIEUX	Tissu ouvert	2	250 m
RN82:3:2	PR8+900	PR10+500	PEAUGRES	Tissu ouvert	2	250 m
RN82:3:0	PR10+500	PR12+200	PEAUGRES	Tissu ouvert	3	100 m
RN82:3:3 2 x2 voies	PR12+200	PR13+600	PEAUGRES	Tissu ouvert	3	100 m
RN82:3:4 2x2 voies	PR13+600	PR14+800	FELINES	Tissu ouvert	3	100 m
RN82:3:5	PR14+800	PR15+500	FELINES	Tissu ouvert	3	100 m
RN82:3:6	PR15+500	PR15+950	SERRIERES	Tissu ouvert	3	100 m
RN82:3:8	PR15+950	PR17+650	SERRIERES	Tissu ouvert	3	100 m
RN82:3:9	PR17+650	PR18	SERRIERES	Rue en U	2	250 m

ROUTE NATIONALE 86

N° du tronçon	Début	Fin	Communes concernées	Type de Tissu (rue en U ou tissu ouvert)	Catégorie de l'infrastructure	Largeur des secteurs affectés par le bruit(1)
RN86:1	PR15+200	PR15+550	ANDANCE(agglo)	Rue en U	3	100 m
RN86:2	PR15+550	PR15+700	ANDANCE(agglo)	Tissu ouvert	4	30 m
RN86:3	PR15+700	PR19+450	ANDANCE	Tissu ouvert	3	100 m
RN86:4	PR19+450	PR21+100	SARRAS	Tissu ouvert	3	100 m
RN86:5:1	PR21+100	PR21+700	SARRAS(agglo)	Tissu ouvert	4	30 m
RN86:5:2	PR21+700	PR22+300	SARRAS(agglo)	Tissu ouvert	4	30 m
RN86:6	PR22+300	PR22+500	SARRAS	Tissu ouvert	3	100 m
RN86:7	PR22+500	PR25+100	OZON	Tissu ouvert	3	100 m
RN86:8 (3 voies)	PR25+100	PR25+450	OZON	Tissu ouvert	3	100 m
RN86:9 (3 voies)	PR25+450	PR26+100	ARRAS SUR RHONE	Tissu ouvert	3	100 m
RN86:10	PR26+100	PR28+400	ARRAS SUR RHONE(agglo)	Tissu ouvert	4	30 m
RN86:11	PR28+400	PR32+200	VION	Tissu ouvert	3	100 m
RN86:12	PR32+200	PR33	LEMPS	Tissu ouvert	3	100 m
RN86:13	PR33	PR35+350	ST JEAN DE MUZOLS(agglo)	Tissu ouvert	4	30 m
RN86:13:1	PR35+350	PR35+400	ST JEAN DE MUZOLS(agglo)	Tissu ouvert	4	30 m
RN86:14	PR35+400	PR36+200	TOURNON(agglo)	Tissu ouvert	4	30 m
RN86:15	PR36+200	PR36+300	TOURNON(agglo)	Rue en U	2	250 m

(1)La largeur des secteurs affectés par le bruit correspond à la distance mentionnée dans le tableau ci-dessus,comptée de part et d'autre de l'infrastructure à partir du:

- du bord extérieur de la chaussée le plus proche

ROUTE NATIONALE 86

N° du tronçon	Début	Fin	Communes concernées	Type de Tissu (rue en U ou tissu ouvert)	Catégorie de l'infrastructure	Largeur des secteurs affectés par le bruit(1)
RN86:16	PR36+300	PR37+400	TOURNON(agglo)	Tissu ouvert	3	100 m
RN86:17	PR37+400	PR39	TOURNON(agglo)	Tissu ouvert	3	100 m
RN86:18	PR39	PR39+700	TOURNON	Tissu ouvert	3	100 m
RN86:19 déviation	PR39+700	PR42+100	MAUVES	Tissu ouvert	3	100 m
RN86:20	PR42+100	PR45	GLUN	Tissu ouvert	3	100 m
RN86:21	PR45	PR47+400	CHATEAUBOURG	Tissu ouvert	3	100 m
RN86:22	PR47+400	PR50+450	CORNAS	Tissu ouvert	4	30 m
RN86:23	PR50+450	PR51+800	ST PERAY(agglo)	Tissu ouvert	4	30 m
RN86:24	PR51+800	PR52+350	ST PERAY	Tissu ouvert	4	30 m
RN86:25	PR52+350	PR55+150	GUILHERAND (agglo)	Tissu ouvert	4	30 m
RN86:25:1	PR55+150	PR55+300	GUILHERAND	Tissu ouvert	4	30 m
RN86:26:1:1	PR55+300	PR57+180	SOYONS	Tissu ouvert	3	100 m
RN86:26:1:2	PR57+180	PR58+848	SOYONS(agglo)	Tissu ouvert	4	30 m
RN86:26:2	PR58+848	PR60+400	SOYONS	Tissu ouvert	3	100 m
RN86:27	PR60+400	PR61+200	CHARMES SUR RHONE	Tissu ouvert	3	100 m
RN86:28	PR61+200	PR61+900	CHARMES SUR RHONE(agglo)	Tissu ouvert	4	30 m
RN86:29:1	PR61+900	PR62+200	ST GEORGES LES BAINS	Tissu ouvert	3	100 m
RN86:29:2:1	PR62+200	PR63+400	ST GEORGES LES BAINS	Tissu ouvert	3	100 m
RN86:29:2:2	PR63+400	PR65	ST GEORGES LES BAINS	Tissu ouvert	3	100 m
RN86:30	PR65	PR65+400	ST GEORGES LES BAINS	Tissu ouvert	3	100 m
RN86:31 déviation	PR65+400	PR67+500	BEAUCHASTEL	Tissu ouvert	3	100 m
RN86:32 déviation	PR67+500	PR70	LA VOULTE	Tissu ouvert	3	100 m
RN86:33	PR70	PR72+200	LA VOULTE	Tissu ouvert	3	100 m
RN86:34:1	PR72+200	PR73+140	ROMPON	Tissu ouvert	3	100 m
RN86:34:2	PR72+140	PR73+400	ROMPON	Tissu ouvert	3	100 m
RN86:35	PR73+400	PR74+500	LE POUZIN	Tissu ouvert	3	100 m
RN86:36	PR74+500	PR75+600	LE POUZIN	Tissu ouvert	3	100 m
RN86:37	PR75+600	PR76+800	LE POUZIN(agglo)	Tissu ouvert	4	30 m
RN86:38	PR76+800	PR78+400	LE POUZIN	Tissu ouvert	3	100 m
RN86:39	PR78+400	PR78+700	BAIX	Tissu ouvert	3	100 m
RN86:40	PR87+900	PR88+200	CRUAS(agglo)	Rue en U	3	100 m
RN86:41	PR88+200	PR90+950	CRUAS	Tissu ouvert	3	100 m
RN86:42	PR90+950	PR94+100	MEYSSE	Tissu ouvert	3	100 m
RN86:43	PR94+100	PR94+500	MEYSSE(agglo)	Rue en U	3	100 m
RN86:44:1	PR94+500	PR96+800	ROCHEMAURE	Tissu ouvert	3	100 m
RN86:44:2	PR96+800	PR97+700	ROCHEMAURE (agglo)	Tissu ouvert	4	30 m
RN86:45	PR97+700	PR100+050	ROCHEMAURE	Tissu ouvert	3	100 m
RN86:46	PR100+050	PR100+700	LE TEIL(agglo)	Tissu ouvert	4	30 m
RN86:47	PR100+700	PR101+100	LE TEIL(agglo)	Rue en U	2	250 m
RN86:48	PR101+100	PR101+300	LE TEIL	Tissu ouvert	3	100 m

ROUTE NATIONALE 86

N° du tronçon	Début	Fin	Communes concernées	Type de Tissu (rue en U ou tissu ouvert)	Catégorie de l'infrastructure	Largeur des secteurs affectés par le bruit(1)
RN86:49 déviation	PR101+300	PR105	LE TEIL	Tissu ouvert	3	100 m
RN86:50	PR105	PR109+450	VIVIERS	Tissu ouvert	3	100 m
RN86:51	PR109+450	PR110+800	VIVIERS(agglo)	Tissu ouvert	3	100 m
RN86:52	PR110+800	PR111+200	VIVIERS(agglo)	Rue en U	2	250 m
RN86:53	PR111+200	PR111+700	VIVIERS(agglo)	Tissu ouvert	3	100 m
RN86:54	PR111+700	PR115+250	VIVIERS	Tissu ouvert	3	100 m
RN86:55	PR124	PR126+200	BOURG SAINT ANDEOL	Tissu ouvert	3	100 m
RN86:56 déviation	PR126+200	PR128+700	BOURG ST ANDEOL	Tissu ouvert	3	100 m
RN86:57	PR128+700	PR129+300	ST MARCEL D'ARDECHE	Tissu ouvert	3	100 m
RN86:58	PR129+300	PR130+300	ST MARCEL D'ARDECHE	Tissu ouvert	3	100 m
RN86:59	PR130+300	PR133+200	ST MARCEL D'ARDECHE	Tissu ouvert	3	100 m
RN86:60	PR133+200	PR133+500	ST JUST D'ARDECHE	Tissu ouvert	3	100 m
RN86:61	PR133+500	PR134+100	ST JUST D'ARDECHE(agglo)	Tissu ouvert	4	30 m
RN86:62	PR134+100	PR134+300	ST JUST D'ARDECHE	Rue en U centre ville	3	100 m
RN86:63	PR134+300	PR134+600	ST JUST D'ARDECHE(agglo)	Tissu ouvert	4	30 m
RN86:64	PR134+600	PR137	ST JUST D'ARDECHE	Tissu ouvert	3	100 m

ROUTE NATIONALE 95

N° du tronçon	Début	Fin	Communes concernées	Type de Tissu (rue en U ou tissu ouvert)	Catégorie de l'infrastructure	Largeur des secteurs affectés par le bruit(1)
RN95(Pont)	PR0	PR1	TOURNON	Tissu ouvert	3	100 m

ROUTE NATIONALE 102

N° du tronçon	Début	Fin	Communes concernées	Type de Tissu (rue en U ou tissu ouvert)	Catégorie de l'infrastructure	Largeur des secteurs affectés par le bruit(1)
RN102:1	PR0	PR1	LE TEIL	Tissu ouvert	3	100 m
RN102:2	PR2	PR2+200	LE TEIL(agglo)	Rue en U(centre\ville)	3	100 m
RN102:3	PR2+200	PR2+400	LE TEIL(agglo)	Tissu ouvert	4	30 m
RN102:4	PR2+400	PR2+700	LE TEIL(agglo)	Rue en U(centre ville)	3	100 m
RN102:5	PR2+700	PR3	LE TEIL(agglo)	Tissu ouvert	4	30 m
RN102:6	PR3	PR3+200	LE TEIL(agglo)	Rue en U(Chambeaud)	2	250 m
RN102:7	PR3+200	PR4+100	LE TEIL(agglo)	Tissu ouvert	4	30 m
RN102:8	PR4+100	PR4+200	LE TEIL(agglo)	Rue en U(Melas)	2	250 m
RN102:9	PR4+200	PR6+400	LE TEIL	Tissu ouvert	3	100 m
RN102:10	PR6+400	PR7+250	LE TEIL	Tissu ouvert	3	100 m
RN102:11	PR7+250	PR9+650	AUBIGNAS	Tissu ouvert	3	100 m
RN102:12	PR9+650	PR11+500	AUBIGNAS	Tissu ouvert	3	100 m
RN102:13	PR11+500	PR13	ALBA LA ROMAINE	Tissu ouvert	3	100 m
RN102:14	PR13	PR14	ALBA LA ROMAINE	Tissu ouvert	3	100 m
RN102:15 (3 voies)	PR14	PR17+150	ST PONS	Tissu ouvert	3	100 m
RN102:16 (3 voies)	PR17+150	PR21+800	ST JEAN LE CENTENIER	Tissu ouvert	3	100 m
RN102:17	PR21+800	PR22	VILLENEUVE DE BERG	Tissu ouvert	3	100 m
RN102:18	PR22	PR25	VILLENEUVE DE BERG	Tissu ouvert	3	100 m
RN102:19	PR25	PR27+100	VILLENEUVE DE BERG	Tissu ouvert	3	100 m
RN102:19 Bis après mise à 3 voies	PR25	PR27+100	VILLENEUVE DE BERG	Tissu ouvert	3	100 m
RN102:20	PR27+100	PR27+450	MIRABEL	Tissu ouvert	3	100 m
RN102:20 Bis après mise à 3 voies	section sur la commune de Mirabel		MIRABEL	Tissu ouvert	3	100 m
RN102:21	PR27+450	PR28	ST GERMAIN	Tissu ouvert	3	100 m
RN 102:21 Bis après mise à 3 voies	section sur la commune de St germain		ST GERMAIN	Tissu ouvert	3	100 m
RN102:22	PR28	PR28+700	LAVILLEDIEU	Tissu ouvert	3	100 m
RN102:22Bis après mise à 3 voies	limite communale avec st germain	carrefour avec RD103	LAVILLEDIEU	Tissu ouvert	3	100 m
RN102:23	PR28+700	PR30	LAVILLEDIEU	Tissu ouvert	3	100 m
RN102:24 (3 voies)	PR30	PR34	LAVILLEDIEU	Tissu ouvert	3	100 m
RN102:25	PR34	PR36+450	AUBENAS	Tissu ouvert	3	100 m

ROUTE NATIONALE 102

N° du tronçon	Début	Fin	Communes concernées	Type de Tissu (rue en U ou tissu ouvert)	Catégorie de l'infrastructure	Largeur des secteurs affectés par le bruit(1)
RN102:26	PR36+450	PR37+550	ST DIDIER SOUS AUBENAS(agglo)	Tissu ouvert	3	100 m
RN102:27	PR37+550	PR38	AUBENAS	Tissu ouvert	3	100 m
RN102:28 déviation	PR38	PR40+250	AUBENAS	Tissu ouvert	3	100 m
RN102:29	PR40+300	PR41+200	AUBENAS(agglo)	Tissu ouvert	3	100 m
RN102:30	PR41+200	PR42+800	AUBENAS	Tissu ouvert	3	100 m
RN102:30:1	déviation de labégude		LABEGUDE	Tissu ouvert	3	100m
RN102:30:2	déviation de labégude		LABEGUDE	Tissu ouvert	3	100 m
RN102:31	PR42+800	PR43+600	LABEGUDE	Tissu ouvert	3	100 m
RN102:32	PR43+600	PR43+700	LABEGUDE	Rue en U(Mas Petit)	2	250 m
RN102:33	PR43+700	PR43+800	LABEGUDE	Tissu ouvert	3	100 m
RN102:34	PR43+800	PR44+300	LABEGUDE	Tissu ouvert	3	100 m
RN102:35	PR44+300	PR44+400	LABEGUDE	Rue en U(200m du pont de vals)	2	250 m
RN102:36	PR44+400	PR44+550	LABEGUDE	Tissu ouvert	3	100 m
RN102:37	PR44+550	PR44+600	LABEGUDE	Rue en U(pont de vals)	2	250 m
RN102:38	PR44+600	PR44+800	LABEGUDE	Rue en U(pont de vals)	2	250 m
RN102:39	PR44+800	PR47 + 300	LABEGUDE	Tissu ouvert	3	100 m
RN 102:39 bis	PR47 + 300	PR 47+400	MERCUER	Tissu ouvert	3	100 m
RN102:40	PR47 + 400	PR48+300	PRADES	Tissu ouvert	3	100 m
RN102:41	PR48+300	PR48+450	LALEVADE	Tissu ouvert(agglo)	3	100 m
RN102:42	PR48+450	PR48+950	LALEVADE	Rue en U(agglo)	2	250 m
RN102:43:1	PR48+950	PR50+700	LALEVADE	Tissu ouvert(agglo)	3	100 m
RN102:43:2	PR50+700	PR51+400	LALEVADE	Tissu ouvert	3	100 m
RN102:44	PR51+400	PR51+700	FABRAS	Tissu ouvert	3	100 m
RN102:45:1	PR51+700	PR52+600	PONT DE LABEAUME	Tissu ouvert	3	100 m
RN102:45:2	PR52+600	PR52+850	PONT DE LABEAUME	Tissu ouvert	3	100 m
RN102:46	PR52+850	PR53+250	PONT DE LABEAUME	Rue en U(village)	2	250 m
RN102:47:1	PR53+250	PR53+450	PONT DE LABEAUME	Tissu ouvert	3	100 m
RN102:47:2	PR53+450	PR53+600	PONT DE LABEAUME	Tissu ouvert	3	100 m
RN102:48	PR53+600	PR54+150	MEYRAS	Tissu ouvert	3	100 m
RN102:49 (3 voies)	PR54+150	PR55+150	MEYRAS	Tissu ouvert	3	100 m
RN102:50	PR55+150	PR57+250	MEYRAS	Tissu ouvert	3	100 m
RN102:51	PR57+250	PR59	THUEYTS	Tissu ouvert	3	100 m
RN102:52	PR59	PR60+800	THUEYTS	Tissu ouvert	4	30 m

ROUTE NATIONALE 104

N° du tronçon	Début	Fin	Communes concernées	Type de Tissu (rue en U ou tissu ouvert)	Catégorie de l'infrastructure	Largeur des secteurs affectés par le bruit(1)
RN104:1	PR0	PR1+400	LE POUZIN	Tissu ouvert	3	100 m
RN104:2	PR1+400	PR2+650	LE POUZIN	Tissu ouvert	3	100 m
RN104:3	PR2+650	PR2+1050	ROMPON	Tissu ouvert	3	100 m
RN104:04	PR2+1050	PR3	ROMPON	Rue en U(fonts du pouzin)	3	100 m
RN104:5	PR3	PR3+600	ROMPON	Tissu ouvert	3	100 m
RN104:6:1	PR3+600	PR4	ST JULIEN EN SAINT ALBAN(en agglo)	Tissu ouvert	3	100 m
RN104:6:2:1	PR4	PR5+500	ST JULIEN EN SAINT ALBAN(en agglo)	Tissu ouvert	4	30 m
RN104:6:2:2	PR5+500	PR5+800	ST JULIEN EN SAINT ALBAN	Tissu ouvert	3	100 m
RN104:7:2:1	PR5+800	PR6+600	FLAVIAC	Tissu ouvert	3	100 m
RN104:7:2:2	PR6+600	PR7+750	FLAVIAC(agglo)	Tissu ouvert	4	30 m
RN104:7:1	PR7+750	PR9+700	FLAVIAC	Tissu ouvert	3	100 m
RN104:8	PR9+700	PR12+400	COUX	Tissu ouvert	3	100 m
RN104:9	PR12+400	PR13+800	PRIVAS	Tissu ouvert	3	100 m
RN104:10	PR13+800	PR14+200	PRIVAS(rue du palais)	Rue en U	3	100 m
RN104:11	PR14+200	PR14+300	PRIVAS(cours esplanade)	Rue en U	3	100 m
RN104:12	PR14+300	PR14+600	PRIVAS(cours st louis/temple)	Rue en U	3	100 m
RN104:13	PR14+600	PR16+300	PRIVAS(agglo)	Tissu ouvert	4	30 m
RN104:14:1	PR16+300	PR16+900	VEYRAS(agglo)	Tissu ouvert	4	30 m
RN104:14:2	PR16+900	PR18	VEYRAS	Tissu ouvert	3	100 m
RN104:15	PR18	PR19+500	VEYRAS	Tissu ouvert	3	100 m
RN104:16	PR19+500	PR20	ST PRIEST	Tissu ouvert	3	100 m
RN104:17	PR20	PR22	ST PRIEST	Tissu ouvert	3	100 m
RN104:18	PR22	PR23	ST PRIEST	Tissu ouvert	3	100 m
RN104:19	PR23	PR24+200	ST PRIEST	Tissu ouvert	3	100 m
RN104:20	PR24+200	PR25	POURCHERES/ ST PRIEST	Tissu ouvert	3	100 m
RN104:21	PR25	PR25+300	GOURDON/ ST PRIEST	Tissu ouvert	3	100 m
RN104:22	PR25+300	PR26+450	ST PRIEST/ GOURDON	Tissu ouvert	3	100 m
RN104:23	PR26+450	PR27+550	ST ETIENNE DE BOULOGNE	Tissu ouvert	3	100 m
RN104:24	PR27+550	PR28+700	ST ETIENNE DE BOULOGNE	Tissu ouvert	3	100 m
RN104:25	PR28+700	PR30+800	ST ETIENNE DE BOULOGNE	Tissu ouvert	3	100 m
RN104:26	PR30+800	PR32	ST ETIENNE DE BOULOGNE	Tissu ouvert	3	100 m
RN104:27	PR32	PR32+300	ST ETIENNE DE BOULOGNE	Tissu ouvert	3	100 m
RN104:28	PR32+300	PR36	VESSEAUX	Tissu ouvert	3	100 m
RN104:29:1	PR36	PR37+200	VESSEAUX(agglo)	Tissu ouvert	4	30 m

ROUTE NATIONALE 104

N° du tronçon	Début	Fin	Communes concernées	Type de Tissu (rue en U ou tissu ouvert)	Catégorie de l'infrastructure	Largeur des secteurs affectés par le bruit(1)
RN104:29:2	PR37+ 200	PR38 + 200	VESSEAUX	Tissu ouvert	3	100 m
RN104:30	PR38 + 200	PR39 + 500	ST PRIVAT	Tissu ouvert	3	100 m
RN104:30:1	PR39+500	PR40	ST PRIVAT	Tissu ouvert	3	30 m
RN104:30:2	Déviation st privat		ST PRIVAT	Tissu ouvert	3	100 m
RN104:31	PR40	PR40+300	ST PRIVAT(agglo)	Tissu ouvert	3	100 m
RN104:32	PR40+300	PR40+650	ST PRIVAT(agglo)	Rue en U(centre Ville)	2	250 m
RN104:33	PR40+650	PR41	ST PRIVAT(agglo)	Tissu ouvert	3	100m
RN104:34	PR41	PR41+400	UCEL(agglo)	Tissu ouvert	3	100 m
RN104:35	PR41+400	PR41+750	UCEL(agglo)	Rue en U(Pont d'Ucel)	2	250 m
RN104:36	PR41+750	PR41+800	UCEL(agglo)	Tissu ouvert	3	100 m
RN104:37	PR41+800	PR41+900	AUBENAS	Tissu ouvert	3	100 m
RN104:38	PR41+900	PR42+150	AUBENAS	Rue en U(Pont d'Aubenas)	2	250 m
RN104:39	PR42+150	PR43	AUBENAS(agglo)	Tissu ouvert	3	100 m

ROUTE NATIONALE 532

N° du tronçon	Début	Fin	Communes concernées	Type de Tissu (rue en U ou tissu ouvert)	Catégorie de l'infrastructure	Largeur des secteurs affectés par le bruit(1)
RN532:1	PR0	PR1+200	ST PERAY	Tissu ouvert	3	100 m
RN532:2	PR1+200	PR3	GUILHERAND	Tissu ouvert	3	100 m
RN532:BIS	PR3	drome	GUILHERAND	Tissu ouvert	3	100 m

ROUTE NATIONALE 533

N° du tronçon	Début	Fin	Communes concernées	Type de Tissu (rue en U ou tissu ouvert)	Catégorie de l'infrastructure	Largeur des secteurs affectés par le bruit(1)
RN533:1	PR0	PR2	GUILHERAND	Tissu ouvert	4	30 m
RN533:2	PR2	PR3	GUILHERAND	Tissu ouvert	4	30 m

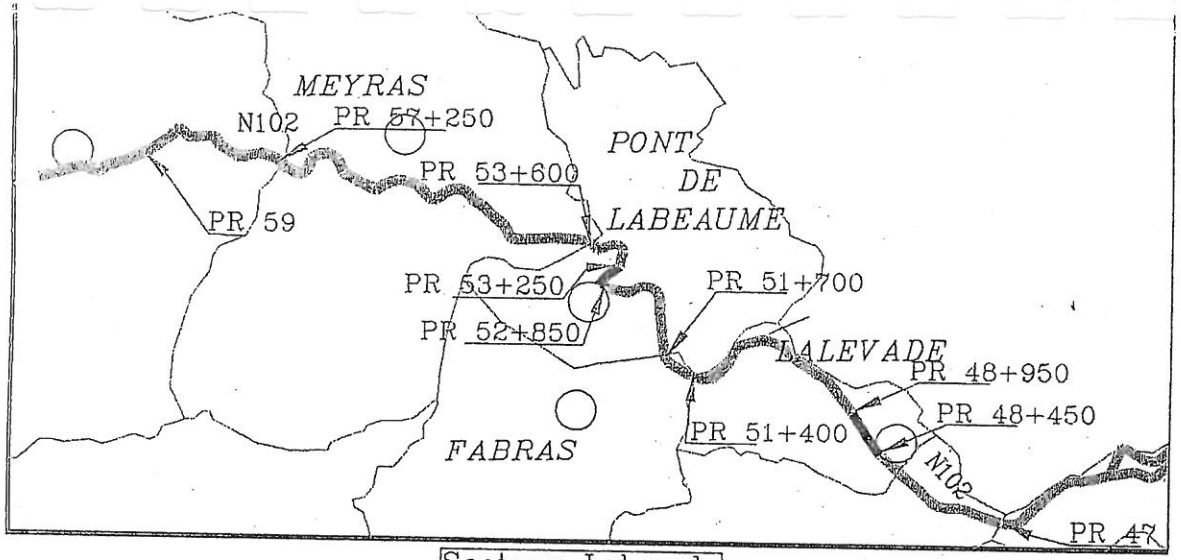

Secteur Lalevade

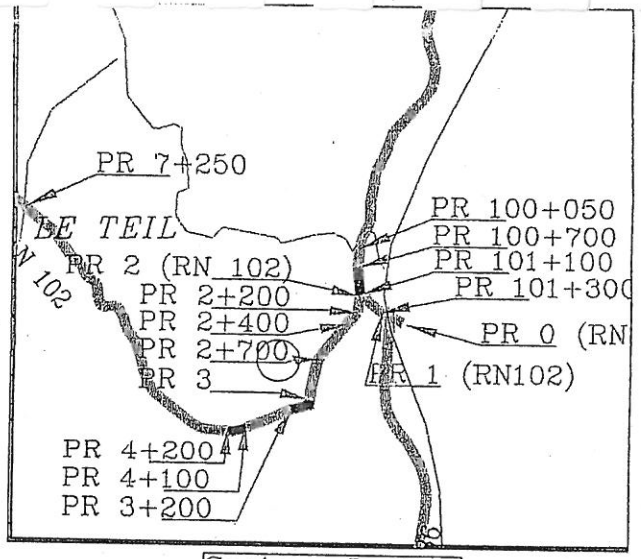

Secteur Le Teil

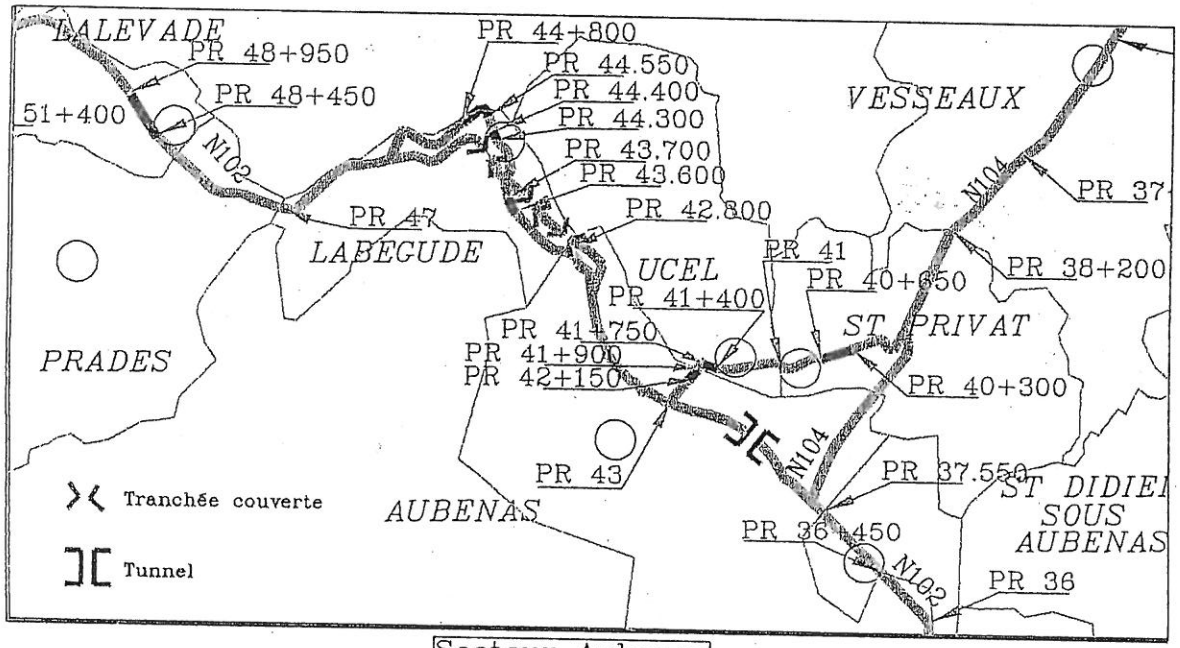

Secteur Aubenas

(Incluant les projets de déviation de St Privat et de Labegude.)

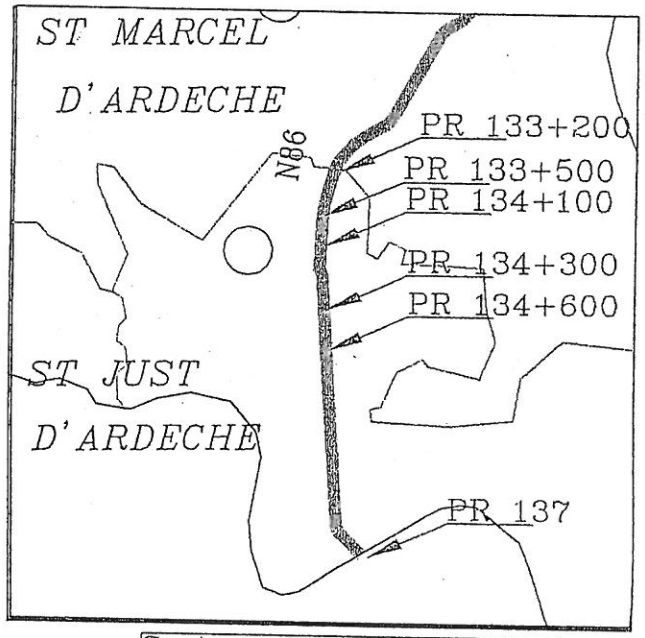

Secteur Bourg St Andéol

Echelles variables