

PREFECTURE DE L'ARDECHE
DIRECTION DEPARTEMENTALE
DE L'EQUIPEMENT

REPUBLIQUE FRANCAISE

ARRETE N° 913 du 30 JUIN 1999
portant

Classement sonore des infrastructures de Transports Terrestres
dans le département de l'Ardèche

Voie S.N.C.F

Préfecture de l'Ardèche

Le Préfet du département de l'Ardèche, chevalier de l'ordre national du mérite,

Vu le code de la construction et de l'habitation, et notamment son article R 111-4-1,

Vu la loi n° 92-1444 du 31 décembre 1992 relative à la lutte contre le bruit, et notamment ses articles 13 et 14,

Vu le décret n° 95-20 pris pour l'application de l'article L 111-11-1 du code de la construction et de l'habitation et relatif aux caractéristiques acoustiques de certains bâtiments autres que d'habitation et de leurs équipements,

Vu le décret n° 95-21 relatif au classement des infrastructures de transports terrestres et modifiant le code de l'urbanisme et le code de la construction et de l'habitation,

Vu l'arrêté du 9 janvier 1995 relatif à la limitation du bruit dans les établissements d'enseignement,

Vu l'arrêté du 30 mai 1996 relatif aux modalités de classement des infrastructures de transports terrestres et à l'isolement acoustique des bâtiments d'habitation dans les secteurs affectés par le bruit,

Vu l'avis des communes suite à leur consultation en date du 15 Mars 1999

Sur proposition de Monsieur le Secrétaire Général de la Préfecture de l'Ardèche

ARRETE

Article 1

Les dispositions des articles 2 à 4 de l'arrêté du 30 mai 1996 susvisé sont applicables aux abords du tracé de la voie SNCF dans sa traversée du département de l'Ardèche et qui est représentée sur le plan joint en annexe I.

Si sur un tronçon de l'infrastructure de transports terrestres, il existe une protection acoustique par couverture ou tunnel, il n'y a pas lieu de classer le tronçon considéré.

Article 2

Les tableaux joints en annexe II donnent pour chacun des tronçons mentionnés, le classement dans une des 5 catégories définies dans l'arrêté du 30 mai 1996 susvisé et la largeur des secteurs affectés par le bruit.

Article 3

Les bâtiments d'habitation, les bâtiments d'enseignement, les bâtiments de santé, de soins et d'action sociale, ainsi que les bâtiments d'hébergement à caractère touristique à construire dans les secteurs affectés par le bruit mentionnés à l'article 2 doivent présenter un isolement acoustique minimum contre les bruits extérieurs conformément aux décrets 95-20 et 95-21 susvisés.

Pour les bâtiments d'enseignement, l'isolement acoustique minimum est déterminé selon les articles 5 et 8 de l'arrêté du 9 janvier 1995 susvisé.

Pour les bâtiments de santé, de soins et d'action sociale, et les bâtiments d'hébergement à caractère touristique, l'isolement acoustique minimum est déterminé conformément aux arrêtés pris en application du décret 95-20 susvisé.

Des copies des arrêtés du 30 mai 1996 et du 9 janvier 1995 sont annexées au présent arrêté.

Article 4

Les niveaux sonores que les constructeurs sont tenus de prendre en compte pour la détermination de l'isolation acoustique des bâtiments à construire inclus dans les secteurs affectés par le bruit définis à l'article 2 sont :

Catégorie	Niveau sonore au point de référence, en période diurne (en DB(A))	Niveau sonore au point de référence, en période nocturne (en DB(A))
1	83	78
2	79	74
3	73	68
4	68	63
5	63	58

Ces niveaux sonores sont évalués en des points de référence situés, conformément à la norme NF S 31-130 "Cartographie du bruit en milieu extérieur", à une hauteur de 5 mètres au dessus du plan de roulement et :

- A une distance de 10 mètres de l'infrastructure, mesurée à partir du bord du rail le plus proche, augmenté de 3 DB(A) par rapport à la valeur en champ libre pour être équivalents à un niveau en façade. L'infrastructure est considérée comme rectiligne, à bords dégagés, placée sur un sol horizontal réfléchissant.

Article 5

Le présent arrêté fait l'objet d'une mention au Recueil des actes administratifs de l'Etat dans le Département, ainsi que dans deux journaux régionaux ou locaux diffusés dans le département.

Article 6

Les communes concernées par le présent arrêté sont:

Andance	La Voufte sur Rhône	Saint Just d'Ardèche
Arras sur Rhône	Le Pouzin	Saint Montan
Baix	Le Teil	Saint Marcel d'Ardèche
Beauchastel	Lemps	Saint Péra
Bourg Saint Andéol	Limony	Sarras
Champagne	Mauves	Serrières
Charmes sur Rhône	Meysse	Soyons
Chateaubourg	Ozon	Tournon
Charnas	Peyraud	Vion
Cornas	Rochemaure	Viviers
Cruas	Rompon	
Félines	Saint Désirat	
Glun	Saint Georges les bains	
Guilhaerand	Saint Jean de muzols	

Article 7

Le présent arrêté doit être annexé par Monsieur le maire des communes visées à l'article 6 au plan d'occupation des sols.

Les secteurs affectés par le bruit définis à l'article 2 doivent être reportés par Monsieur le maire des communes visées à l'article 6 dans les documents graphique du plan d'occupation des sols.

Article 8

Une copie de cet arrêté doit être affichée à la mairie des communes visées à l'article 6 pendant un mois au minimum.

Article 9

Des copies du présent arrêté sont adressées :

- à Mrs les sous-préfets de Tournon et Largentière,
- aux maires des communes concernées,
- au Directeur Départemental de l'Équipement (DDE),
- Monsieur le Directeur Régional de l'environnement (DIREN),
- Monsieur le Directeur Départemental des Affaires Sanitaires et Sociales (DDASS)



Pour le Préfet,
Le Secrétaire Général

Jean-Claude BERNARD

Annexes :

- I - Une cartographie acoustique de la voie ferrée.
- II - Liste des tronçons mentionnés à l'article 2.
- III - Copie des arrêtés du 30 mai 1996 et du 9 janvier 1995.

annexe II - liste des tronçons mentionnés à l'article 2 du présent arrêté

n° de ligne	n° de segment	début (point km)	fin (point km)	Communes	Catégorie de l'infrastructure	largeur des secteurs affectés par le bruit	niveau sonore (nocturne) DB
800 000	5301	565+234	567+980	Limony	1	300 m	78,8
800 000	5301	567+980	568+670	Charnas	1	300 m	78,8
800 000	5301	568+670	572+286	Serrières(2)	1	300 m	78,8
800 000	5301	572+286	574+802	Peyraud	1	300 m	78,8
800 000	5303	574+802	575+351	Peyraud	1	300 m	78,8
800 000	5303	575+351	577+891	Champagne	1	300 m	78,4
800 000	5303	577+891	578+645	St-Désirat	1	300 m	78,4
800 000	5303	578+645	584+665	Andance	1	300 m	78,4
800 000	5303	584+665	587+667	Sarras	1	300 m	78,4
800 000	5303	587+667	590+636	Ozon	1	300 m	78,4
800 000	5303	590+636	593+561	Arras	1	300 m	78,4
800 000	5303	593+561	597+361	Vion	1	300 m	78,4
800 000	5303	597+361	598+080	Lemps	1	300 m	78,4
800 000	5303	598+080	600+509	St-Jean-de-Muzols	1	300 m	78,4
800 000	5303	600+509	604+832	Tournon	1	300 m	78,4
800 000	5303	604+832	607+108	Mauves	1	300 m	78,4
800 000	5303	607+108	609+909	Giun	1	300 m	78,4
800 000	5303	609+909	612+415	Chateaubourg	1	300 m	78,4
800 000	5303	612+415	615+391	Comas	1	300 m	78,4
800 000	5303	615+391	616+936	St-Péray	1	300 m	78,4
800 000	5303	616+936	619+780	Guilherand	1	300 m	78,4
800 000	5303	619+780	624+963	Soyons	1	300 m	78,4
800 000	5303	624+963	626+467	Charmes	1	300 m	78,4
800 000	5303	626+467	629+758	St-Georges-les-Bains	1	300 m	78,4
800 000	5303	629+758	632+015	Beauchastel	1	300 m	78,4
800 000	5303	632+015	633+960	La Vouite sur Rhône	1	300 m	78,4
800 000	5305	633+960	636+966	La Vouite sur Rhône	1	300 m	78,4
800 000	5305	636+966	638+016	Rompon	1	300 m	79
800 000	5305	638+016	643+052	Le Pouzin	1	300 m	79
800 000	5305	643+052	649+017	Baix	1	300 m	79
800 000	5305	649+017	655+156	Cruas	1	300 m	79
800 000	5305	655+156	658+799	Meyssse	1	300 m	79
800 000	5305	658+799	664+214	Rochemaure	1	300 m	79
800 000	5305	664+214	665+634	Le Teil	1	300 m	79
800 000	5306 C	665+634	668+831	Le Teil	1	300 m	79
800 000	5306 C	668+831	679+060	Viviers	1	300 m	79
800 000	5306 C	679+060	683+645	St-Montan	1	300 m	79
800 000	5306 C	683+645	692+000	Bourg-St-Andéol	1	300 m	79
800 000	5306 C	692+000	696+015	St-Marcel d'Ardèche	1	300 m	79
800 000	5306 C	696+015	698+900	St-Just d'Ardèche	1	300 m	79

(1) cette distance est mesurée à partir du bord du rail extérieur de la voie la plus proche

(2) à noter que le secteur de nuisance déborde sur la commune de Felines

PREFECTURE DE L'ARDECHE

REPUBLIQUE FRANCAISE

DIRECTION DEPARTEMENTALE
DE L'EQUIPEMENT

ARRETE N° 810 du 11 JUIN 1999
portant

Classement sonore des infrastructures de Transports Terrestres
dans le département de l'Ardèche

Routes Nationales

Préfecture de l'Ardèche

Le préfet du département de l'Ardèche, chevalier de l'ordre national du mérite,

Vu le code de la construction et de l'habitation, et notamment son article R 111-4-1,

Vu la loi n° 92-1444 du 31 décembre 1992 relative à la lutte contre le bruit, et notamment ses articles 13 et 14,

Vu le décret n° 95-20 pris pour l'application de l'article L 111-11-1 du code de la construction et de l'habitation et relatif aux caractéristiques acoustiques de certains bâtiments autres que d'habitation et de leurs équipements,

Vu le décret n° 95-21 relatif au classement des infrastructures de transports terrestres et modifiant le code de l'urbanisme et le code de la construction et de l'habitation,

Vu l'arrêté du 9 janvier 1995 relatif à la limitation du bruit dans les établissements d'enseignement,

Vu l'arrêté du 30 mai 1996 relatif aux modalités de classement des infrastructures de transports terrestres et à l'isolement acoustique des bâtiments d'habitation dans les secteurs affectés par le bruit,

Vu l'avis des communes suite à leur consultation en date du 29 Octobre 1998

Sur proposition de Monsieur le secrétaire général de la préfecture de l'Ardèche

ARRETE

Article 1

Les dispositions des articles 2 à 4 de l'arrêté du 30 mai 1996 susvisé sont applicables aux abords du tracé des routes Nationales du département de l'Ardèche qui sont représentées sur les plans joints en annexe I.

Article 2

Les tableaux joints en annexe II donnent pour chacun des tronçons mentionnés, le type de tissu urbain, le classement dans une des 5 catégories définies dans l'arrêté du 30 mai 1996 susvisé et la largeur des secteurs affectés par le bruit.

Article 3

Les bâtiments d'habitation, les bâtiments d'enseignement, les bâtiments de santé, de soins et d'action sociale, ainsi que les bâtiments d'hébergement à caractère touristique à construire dans les secteurs affectés par le bruit mentionnés à l'article 2 doivent présenter un isolement acoustique minimum contre les bruits extérieurs conformément aux décrets 95-20 et 95-21 susvisés.

Pour les bâtiments d'habitation, l'isolement acoustique et le confort thermique minimum sont déterminés selon les articles 5 à 9 de l'arrêté du 30 Mai 1996 susvisé.

Pour les bâtiments d'enseignement, l'isolement acoustique minimum est déterminé selon les articles 5 et 8 de l'arrêté du 9 janvier 1995 susvisé.

Pour les bâtiments de santé, de soins et d'action sociale, et les bâtiments d'hébergement à caractère touristique, l'isolement acoustique minimum est déterminé conformément aux arrêtés pris en application du décret 95-20 susvisé.

Des copies des arrêtés du 30 mai 1996 et du 9 janvier 1995 sont annexées au présent arrêté.

Article 4

Les niveaux sonores que les constructeurs sont tenus de prendre en compte pour la détermination de l'isolation acoustique des bâtiments à construire inclus dans les secteurs affectés par le bruit définis à l'article 2 sont :

Catégorie	Niveau sonore au point de référence, en période diurne (en DB(A))	Niveau sonore au point de référence, en période nocturne (en DB(A))
1	83	78
2	79	74
3	73	68
4	68	63
5	63	58

Ces niveaux sonores sont évalués en des points de référence situés, conformément à la norme NF S 31-130 " Cartographie du bruit en milieu extérieur", à une hauteur de 5 mètres au-dessus du plan de roulement et :

- Pour les rue en U, à 2 mètres de la ligne moyenne des façades;
- Pour les tissus ouverts à une distance de 10 mètres de l'infrastructure, mesurée à partir du bord de chaussée le plus proche, augmentés de 3 DB(A) par rapport à la valeur en champ libre pour les tissus ouverts, afin d'être équivalents à un niveau en façade. L'infrastructure est considérée comme rectiligne, à bords dégagés, placée sur un sol horizontal réfléchissant.

Les notions de rues en U et de tissu ouvert sont définies dans la norme citée précédemment.

Article 5

Le présent arrêté est applicable, à compter de sa publication au recueil des actes administratifs du département et de son affichage dans les mairies des communes concernées.

Article 6

Les communes concernées par le présent arrêté sont:

RN 102	Alba la Romaine	RN 102	Lalevade d'Ardèche	RN 102	St Germain
RN 86	Andance	RN 86	La Voulte sur Rhône	RN 86	St Jean de Muzols
RN 86	Arras sur Rhône	RN 102	Lavilledieu	RN 102	St Jean le Centenier
RN 102, 104	Aubenas	RN 86, 104	Le Pouzin	RN 104	St Julien en saint Alban
RN 102	Aubignas	RN 86, 102	Le Teil	RN 86	St Just
RN 86	Baix	RN 86	Lemps	RN 86	Saint Marcel d'Ardèche
RN 86	Beauchastel	RN 86	Mauves	RN 82	Saint Marcel les Annonay
RN 82	Boulleu Les Annonay	RN 102	Meyras	RN 86, 532	Saint Peray
RN 86	Bourg Saint Andéol	RN 86	Meysse	RN 102	Saint Pons
RN 86	Charmes sur Rhône	RN 102	Mirabel	RN 104	Saint Priest
RN 86	Châteaubourg	RN 86	Ozon	RN 104	Saint Privat
RN 86	Cornas	RN 82	Peaugres	RN 86	Sarras
RN 104	Coux	RN 102	Pont de Labeaume	RN 82	Serrières
RN 86	Cruas	RN 104	Pourchères	RN 86	Soyons
RN 82	Davezieux	RN 102	Prades	RN 102	Thueyts
RN 102	Fabras	RN 104	Privas	RN 86, 95	Tournon
RN 82	Felines	RN 86	Rochemaure	RN 104	Ucel
RN 104	Flaviac	RN 86, 104	Rompon	RN 104	Vesseaux
RN 86	Glun	RN 82	St Clair	RN 104	Veyras
RN 104	Gourdon	RN 102	St Didier sous Aubenas	RN 102	Villeneuve de Berg
RN 532, 533, 86	Guilherand	RN 104	St Etienne de Boulogne	RN 86	Vion
RN 102	Labégude	RN 86	St Georges les bains	RN 86	Viviers

Article 7

Le présent arrêté doit être annexé par Monsieur le maire des communes visées à l'article 6 au plan d'occupation des sols.

Les secteurs affectés par le bruit définis à l'article 2 doivent être reportés par Monsieur le maire des communes visées à l'article 6 dans les documents graphiques du plan d'occupation des sols.

Article 8

Une copie de cet arrêté doit être affichée à la mairie des communes visées à l'article 6 pendant un mois au minimum.

Article 9

Des copies du présent arrêté sont adressées :

- à Mrs les sous-préfets de Tournon et Largentière,
- aux maires des communes concernées,
- au Directeur Départemental de l'Équipement(DDE),
- Monsieur le Directeur Régional de l'environnement(DIREN).
- Monsieur le Directeur Départemental des Affaires Sanitaire et Sociales(DDASS)

Article 10

Mr le secrétaire général de la préfecture, Mrs les sous-préfets de Tournon et Largentière, Mr le Maire des communes visées à l'article 6 et Mr le directeur de l'Équipement sont chargés, chacun en ce qui le concerne de l'exécution du présent arrêté.

Annexes :

- I- cartographie acoustique des routes Nationales.*
- II -liste des tronçons mentionnés à l'article 2.*
- III-Copie des arrêtés du 30 mai 1996 et du 9 janvier 1995.*

Pour le Préfet,
Le Secrétaire Général



Jean-Claude BERNARD

annexe II - Liste des tronçons mentionnés à l'article 2 de l'arrêté

ROUTE NATIONALE 82

N° du tronçon	Début	Fin	Communes concernées	Type de Tissu (rue en U ou tissu ouvert)	Catégorie de l'infrastructure	Largeur des secteurs affectés par le bruit(1)
RN82:1	PR0	PR3	ST MARCEL/ LES/ANNONAY	Tissu ouvert	2	250 m
RN82:2:1	PR3	PR5+450	BOULIEU/LES/ ANNONAY	Tissu ouvert	3	100 m
RN82:2:2	PR5+450	PR8	ST CLAIR	Tissu ouvert	3	100 m
RN82:2:3	PR8	PR8+100	DAVEZIEUX	Tissu ouvert	3	100 m
RN82:3:1	PR8+100	PR8+900	DAVEZIEUX	Tissu ouvert	2	250 m
RN82:3:2	PR8+900	PR10+500	PEAUGRES	Tissu ouvert	2	250 m
RN82:3:0	PR10+500	PR12+200	PEAUGRES	Tissu ouvert	3	100 m
RN82:3:3 2 x2 voies	PR12+200	PR13+600	PEAUGRES	Tissu ouvert	3	100 m
RN82:3:4 2x2 voies	PR13+600	PR14+800	FELINES	Tissu ouvert	3	100 m
RN82:3:5	PR14+800	PR15+500	FELINES	Tissu ouvert	3	100 m
RN82:3:6	PR15+500	PR15+950	SERRIERES	Tissu ouvert	3	100 m
RN82:3:8	PR15+950	PR17+650	SERRIERES	Tissu ouvert	3	100 m
RN82:3:9	PR17+650	PR18	SERRIERES	Rue en U	2	250 m

ROUTE NATIONALE 86.

N° du tronçon	Début	Fin	Communes concernées	Type de Tissu (rue en U ou tissu ouvert)	Catégorie de l'infrastructure	Largeur des secteurs affectés par le bruit(1)
RN86:1	PR15+200	PR15+550	ANDANCE(agglo)	Rue en U	3	100 m
RN86:2	PR15+550	PR15+700	ANDANCE(agglo)	Tissu ouvert	4	30 m
RN86:3	PR15+700	PR19+450	ANDANCE	Tissu ouvert	3	100 m
RN86:4	PR19+450	PR21+100	SARRAS	Tissu ouvert	3	100 m
RN86:5:1	PR21+100	PR21+700	SARRAS(agglo)	Tissu ouvert	4	30 m
RN86:5:2	PR21+700	PR22+300	SARRAS(agglo)	Tissu ouvert	4	30 m
RN86:6	PR22+300	PR22+500	SARRAS	Tissu ouvert	3	100 m
RN86:7	PR22+500	PR25+100	OZON	Tissu ouvert	3	100 m
RN86:8 (3 voies)	PR25+100	PR25+450	OZON	Tissu ouvert	3	100 m
RN86:9 (3 voies)	PR25+450	PR26+100	ARRAS SUR RHONE	Tissu ouvert	3	100 m
RN86:10	PR26+100	PR28+400	ARRAS SUR RHONE(agglo)	Tissu ouvert	4	30 m
RN86:11	PR28+400	PR32+200	VION	Tissu ouvert	3	100 m
RN86:12	PR32+200	PR33	LBMPS	Tissu ouvert	3	100 m
RN86:13	PR33	PR35+350	ST JEAN DE MUZOLS(agglo)	Tissu ouvert	4	30 m
RN86:13:1	PR35+350	PR35+400	ST JEAN DE MUZOLS(agglo)	Tissu ouvert	4	30 m
RN86:14	PR35+400	PR36+200	TOURNON(agglo)	Tissu ouvert.	4	30 m
RN86:15	PR36+200	PR36+300	TOURNON(agglo)	Rue en U	2	250 m

(1) La largeur des secteurs affectés par le bruit correspond à la distance mentionnée dans le tableau ci-dessus, comptée de part et d'autre de l'infrastructure à partir du:

- du bord extérieur de la chaussée le plus proche

DEPARTEMENT







DE

L'ARDECHE

ANNEXE 1

Cartographie acoustique des RN

LEGENDE

-  Categorie 1
-  Categorie 2
-  Categorie 3
-  Categorie 4
-  Categorie 5
-  Non classées
< à 5000 veh/j

LARANCE

: Commune non concernée par le classement

AUBENAS

: Commune concernée par le classement

LOIRE

ISERE

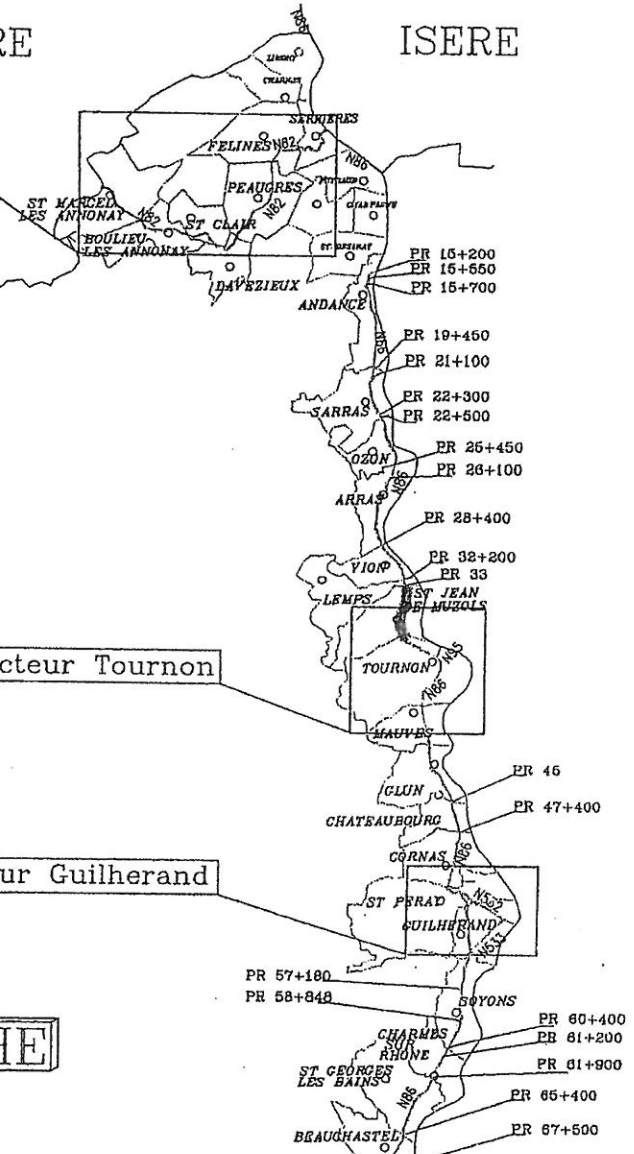
Secteur Annonay

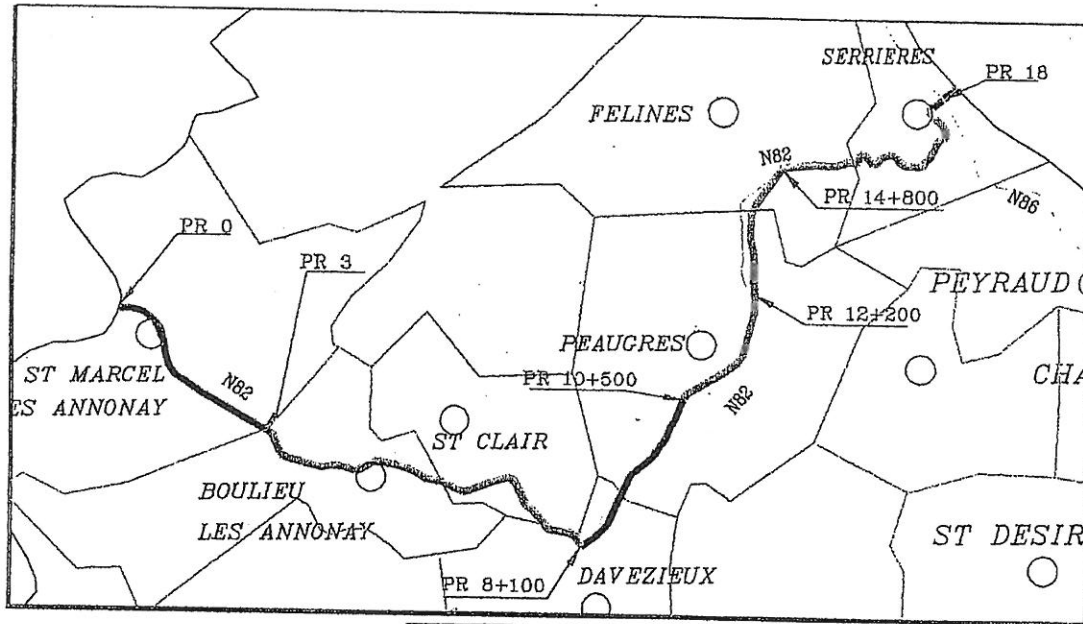
HAUTE LOIRE

Secteur Tournon

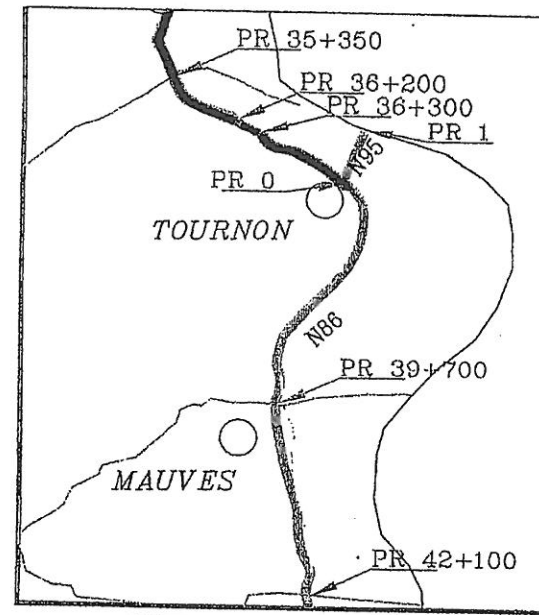
Secteur Guilhaerand

ARDECHE

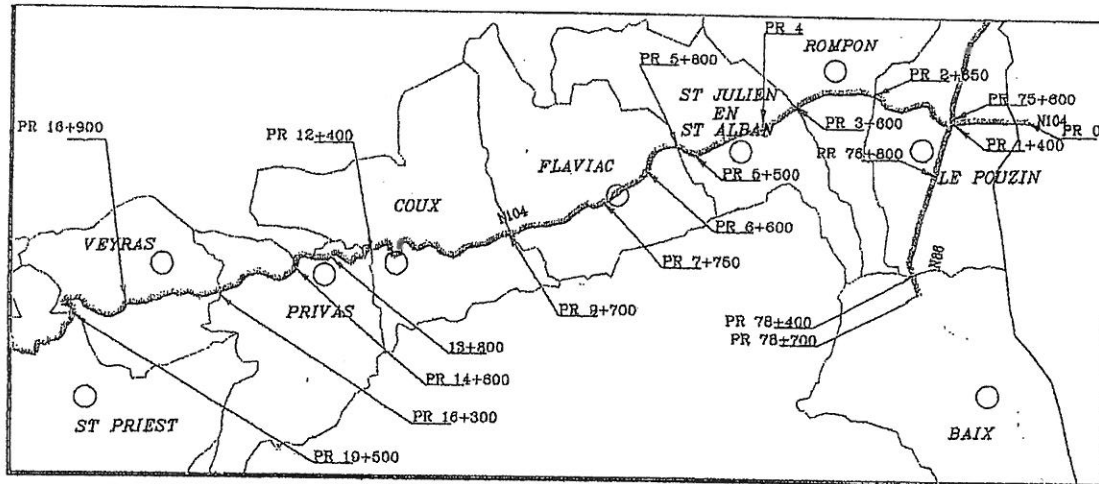




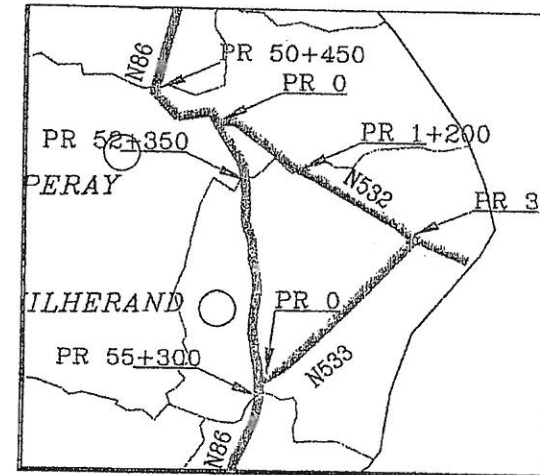
Secteur Annonay



Secteur Tournon



Secteur Privas



Secteur Guilherand

Décret n° 95-21 du 9 janvier 1995 relatif au classement des infrastructures de transports terrestres et modifiant le code de l'urbanisme et le code de la construction et de l'habitation

NOR : ENV9420064D

Le Premier ministre,

Sur le rapport du ministre de l'environnement,
Vu le code de la construction et de l'habitation ;
Vu le code de l'urbanisme ;

Vu le code de l'expropriation pour cause d'utilité publique ;
Vu la loi n° 92-1444 du 31 décembre 1992 relative à la lutte contre le bruit, notamment l'article 13 ;

Vu le décret n° 85-453 du 23 avril 1985 modifié portant application de la loi n° 83-630 du 12 juillet 1983 relative à la démocratisation des enquêtes publiques et à la protection de l'environnement ;

Vu le décret n° 95-22 du 9 janvier 1995 relatif à la limitation du bruit des aménagements et infrastructures de transports terrestres ;

Le Conseil d'Etat (section des travaux publics) entendu,

Décrète :

Art. 1er. - Font l'objet d'un recensement et d'un classement, en application de l'article 13 de la loi du 31 décembre 1992 susvisée, les infrastructures de transports terrestres définies à l'article 2 ci-après, qui existent à la date de leur recensement ou qui, à cette date, ont donné lieu à l'une des mesures suivantes :

1° Publication de l'acte décidant l'ouverture d'une enquête publique portant sur le projet d'infrastructure, en application de l'article L 11-1 du code de l'expropriation pour cause d'utilité publique ou du décret du 23 avril 1985 susvisé ;

2° Mise à disposition du public de la décision ou de la délibération arrêtant le principe et les conditions de réalisation d'un projet d'infrastructure, au sens du a du 2° de l'article R 121-13 du code de l'urbanisme, dès lors que cette décision, ou cette délibération, prévoit les emplacements qui doivent être réservés dans les documents d'urbanisme opposables ;

3° Inscription de l'infrastructure en emplacement réservé dans un plan d'occupation des sols, un plan d'aménagement de zone, ou un plan de sauvegarde et de mise en valeur opposable.

Les mêmes dispositions s'appliquent aux modifications ou transformations significatives d'une infrastructure, au sens du décret du 9 janvier 1995 susvisé.

Art. 2. - Le recensement et le classement des infrastructures de transports terrestres portent sur les voies routières dont le trafic journalier moyen annuel existant, ou prévu dans l'étude ou la notice d'impact, est supérieur à 5 000 véhicules par jour, les lignes ferroviaires interurbaines assurant un trafic journalier moyen supérieur à cinquante trains ainsi que les lignes en site propre de transports en commun et les lignes ferroviaires urbaines, dont le trafic journalier moyen est supérieur à cent autobus ou trains.

Art. 3. - Un arrêté conjoint des ministres chargés respectivement des routes, des transports, de l'environnement et de la construction détermine, en fonction de niveaux sonores de référence diurnes et nocturnes, cinq catégories dans lesquelles sont classées les infrastructures de transports terrestres ainsi que la largeur maximale correspondante des secteurs affectés par le bruit, situés au voisinage de l'infrastructure, sans que cette largeur puisse excéder 300 mètres de part et d'autre de celle-ci.

Les niveaux sonores mentionnés ci-dessus sont les niveaux sonores équivalents pondérés A engendrés par l'infrastructure de transports terrestres.

Art. 4. - Quand l'infrastructure de transports terrestres est en service, le niveau sonore évalué à partir du trafic peut servir de base pour le classement de l'infrastructure si la croissance prévisible ou possible du trafic ne peut conduire à modifier ce niveau de plus de 3 dB (A).

Dans le cas contraire, ainsi que pour les infrastructures nouvelles, le niveau sonore est calculé.

La méthode de calcul des niveaux sonores prévisionnels tient compte des paramètres qui peuvent influencer sur ces niveaux sonores, et au moins :

1° Pour les infrastructures routières : le rôle de la voie, le nombre de files, le trafic prévu et, le cas échéant, l'existence de rampe, le pourcentage de poids lourds, la vitesse maximale autorisée ;

2° Pour les infrastructures ferroviaires : le nombre de trains, la vitesse commerciale et le type de matériel.

Un arrêté conjoint des ministres chargés respectivement des routes, des transports, de l'environnement et de la construction fixe en tant que de besoin les modalités de mesure des niveaux sonores, les modalités d'agrément des méthodes de mesure *in situ* ainsi que les prescriptions que doivent respecter les méthodes de calcul prévisionnelles et les logiciels de calcul utilisés pour évaluer les niveaux sonores.

Art. 5. - Le préfet procède au recensement des infrastructures terrestres mentionnées aux articles 1er et 2, situées dans son département et prend un arrêté les classant dans les catégories prévues par l'arrêté interministériel mentionné à l'article 3.

Sur la base de ce classement, il détermine, par arrêté :

1° Les secteurs affectés par le bruit situés au voisinage des infrastructures recensées ;

2° Les niveaux sonores que les constructeurs sont tenus de prendre en compte pour la construction des bâtiments inclus dans ces secteurs ;

3° Les isolements acoustiques de façade requis en application de l'arrêté prévu à l'article 7.

L'arrêté du préfet mentionné au précédent alinéa est préalablement transmis, pour avis, aux communes concernées par les secteurs affectés par le bruit situés au voisinage de l'infrastructure, dans leur largeur maximale prévue par l'arrêté interministériel susmentionné. Faute de réponse dans le délai de trois mois suivant la transmission du préfet, leur avis est réputé favorable.

Toute modification du classement d'une infrastructure intervient suivant la procédure définie ci-dessus.

Les arrêtés préfectoraux mentionnés au présent article font l'objet d'une publication au Recueil des actes administratifs du département et d'un affichage, durant un mois, à la mairie des communes concernées.

Art. 6. - Une commune peut, à son initiative, proposer au préfet un projet de classement des infrastructures de transports terrestres portant sur tout ou partie de son territoire. Le préfet

examine cette proposition avant de procéder au classement des infrastructures concernées.

Art. 7. - En vue d'assurer la protection des occupants des bâtiments à construire dans le secteur de nuisance d'une infrastructure de transports terrestres classée en application du présent décret, les façades des pièces et locaux exposés aux bruits des transports terrestres doivent présenter un isolement acoustique contre les bruits extérieurs conforme aux limites déterminées par l'arrêté prévu à l'article 3.

L'isolement acoustique requis dépend notamment du classement de l'infrastructure de transports terrestres, de la nature et de la hauteur du bâtiment, de la distance du bâtiment par rapport à l'infrastructure et, le cas échéant, de l'occupation du sol entre le bâtiment et l'infrastructure.

Art. 8. - Le recensement et le classement des infrastructures de transports terrestres ainsi que les secteurs situés au voisinage de ces infrastructures qui sont affectés par le bruit, les niveaux sonores à prendre en compte pour la construction de bâtiments et les prescriptions d'isolement acoustique de nature à les réduire sont tenus à la disposition du public dans les mairies, les directions départementales de l'équipement et les préfetures concernées.

Mention des lieux où ces documents peuvent être consultés est insérée dans deux journaux régionaux ou locaux diffusés dans le département et affichée à la mairie des communes concernées.

Art. 9. - Le code de l'urbanisme est modifié comme suit :

I. - Le 1° de l'article R 123-19 est complété par un n ainsi rédigé :

"n) Le périmètre des secteurs situés au voisinage des infrastructures de transports terrestres qui sont affectés par le bruit, et dans lesquels existent des prescriptions d'isolement acoustique, déterminés en application de l'article 13 de la loi n° 92-1444 du 31 décembre 1992 relative à la lutte contre le bruit."

II. - L'article R. 123-24 est complété par un 8° ainsi rédigé :

"8° Le classement des infrastructures de transports terrestres ainsi que les secteurs situés au voisinage de ces infrastructures qui sont affectés par le bruit, et dans lesquels existent des prescriptions d'isolement acoustique, déterminés en application de l'article 13 de la loi n° 92-1444 du 31 décembre 1992 relative à la lutte contre le bruit. Ces documents portent référence des arrêtés préfectoraux correspondants et indication des lieux où ils peuvent être consultés."

III. - Le dernier alinéa de l'article R 311-10 est remplacé par les dispositions suivantes :

"Il est accompagné d'un rapport de présentation ainsi que des annexes énumérées à l'article R 123-24 (2°, 3°, 4° et 8°)."

IV. - L'article R 311-10-2 est complété par un e ainsi rédigé :

"e) Les secteurs situés au voisinage des infrastructures de transports terrestres qui sont affectés par le bruit, et dans lesquels existent des prescriptions d'isolement acoustique, déterminés en application de l'article 13 de la loi n° 92-1444 du 31 décembre 1992 relative à la lutte contre le bruit."

V. - L'article R.410-13 est complété par un second alinéa ainsi rédigé :

"Le certificat d'urbanisme informe, lorsqu'il y a lieu, le demandeur que le terrain se trouve dans un secteur, situé au voisinage d'infrastructures de transports terrestres, affecté par le bruit, dans lequel existent des prescriptions d'isolement acoustique, déterminées en application de l'article 13 de la loi n° 92-1444 du 31 décembre 1992 relative à la lutte contre le bruit."

Art. 10. - I. - Il est inséré entre l'article R 111-4 et l'article R 111-5 du code de la construction et de l'habitation un article R 111-4-1 ainsi rédigé :

"Art. R 111-4-1. - L'isolement acoustique des logements contre les bruits des transports terrestres doit être au moins égal aux valeurs déterminées par arrêté préfectoral dans le département concerné, conformément à l'article 13 de la loi n° 92-1444 du 31 décembre 1992 relative à la lutte contre le bruit."

"En application de l'article R 410-13 du code de l'urbanisme, le certificat d'urbanisme précise les secteurs éventuels dans lesquels des prescriptions d'isolement acoustique sont prévues."

Art. 11. - Les mesures prises en application de l'article 5 devront entrer en vigueur dans le délai de deux ans à compter de la date de publication de l'arrêté mentionné à l'article 3. Ce délai est porté à trois ans pour les classements d'infrastructures effectués avant cette date, en application de la réglementation alors en vigueur, qui demeurent valides ainsi que les règles d'isolement acoustique qui en découlent jusqu'à l'entrée en vigueur des mesures susmentionnées.

Art. 12. - Le ministre d'Etat, ministre de l'intérieur et de l'aménagement du territoire, le ministre de l'équipement, des transports et du tourisme, le ministre de l'environnement, le ministre du logement et le ministre délégué à l'aménagement du territoire et aux collectivités locales sont chargés, chacun en ce qui le concerne, de l'exécution du présent décret, qui sera publié au *Journal Officiel* de la République française.

Fait à Paris, le 9 janvier 1995.

EDOUARD BALLADUR

Par le Premier ministre :
Le ministre de l'environnement,
MICHEL BARNIER

*Le ministre d'Etat, ministre de l'intérieur
et de l'aménagement du territoire,*
CHARLES PASQUA

*Le ministre de l'équipement,
des transports et du tourisme,*
BERNARD BOSSON

Le ministre du logement,
HERVÉ DE CHARETTE

*Le ministre délégué à l'aménagement du territoire
et aux collectivités locales,*
DANIEL HOEFFEL

Arrêté du 30 mai 1996
relatif aux modalités de classement des infrastructures de transports terrestres
et à l'isolement acoustique des bâtiments d'habitation dans les secteurs affectés par le bruit
NOR : ENV9650195A

Le ministre de l'équipement, du logement, des transports et du tourisme,
Le ministre du travail et des affaires sociales,
Le ministre de l'intérieur,
Le ministre de l'environnement,
Le ministre de la fonction publique, de la réforme de l'Etat et de la décentralisation,

Vu le code de la construction et de l'habitation, et notamment son article R.111-4-1,
Vu le code de l'urbanisme, et notamment ses articles R.111-1, R.111-3-1, R.123-19, R.123-24, R.311-10, R.311-10-2, R.410-13 ;
Vu la loi n° 92-1444 du 31 décembre 1992 relative à la lutte contre le bruit, et notamment son article 13 ;
Vu le décret n° 95-21 du 9 janvier 1995 relatif au classement des infrastructures de transports terrestres et modifiant le code de l'urbanisme et le code de la construction et de l'habitation, et notamment ses articles 3, 4 et 7 ;
Vu le décret n° 95-22 du 9 janvier 1995 relatif à la limitation du bruit des aménagements et infrastructures de transports terrestres ;
Vu l'arrêté du 24 mars 1982 relatif à l'aération des logements ;
Vu l'arrêté du 6 octobre 1978 modifié relatif à l'isolement acoustique des bâtiments d'habitation contre les bruits de l'espace extérieur ;
Vu l'arrêté du 28 octobre 1994 relatif aux caractéristiques acoustiques des bâtiments d'habitation, et notamment son article 9 ;
Vu l'arrêté du 28 octobre 1994 relatif aux modalités d'application de la réglementation acoustique, et notamment son article 6 ;
Vu l'arrêté du 5 mai 1995 relatif au bruit des infrastructures routières,

Arrêtent :

Art. 1^{er}. - Cet arrêté a pour objet, en application des dispositions du décret n° 95-21 du 9 janvier 1995 susvisé:

- de déterminer, en fonction des niveaux sonores de référence diurnes et nocturnes, les cinq catégories dans lesquelles sont classées les infrastructures de transports terrestres recensées ;
- de fixer la largeur maximale des secteurs affectés par le bruit situés de part et d'autre de ces infrastructures ;
- de fixer les modalités de mesure des niveaux sonores de référence, et les prescriptions que doivent respecter les méthodes de calcul prévisionnelles ;
- de déterminer, en vue d'assurer la protection des occupants des bâtiments d'habitation à construire dans ces secteurs, l'isolement acoustique minimal des façades des

pièces principales et cuisines contre les bruits des transports terrestres, en fonction des critères prévus à l'article 7 du décret susvisé.

Titre 1 : Classement des infrastructures de transports terrestres par le préfet

Art. 2. - Les niveaux sonores de référence, qui permettent de classer les infrastructures de transports terrestres recensées, et de déterminer la largeur maximale des secteurs affectés par le bruit sont :

- pour la période diurne, le niveau de pression acoustique continu équivalent pondéré A, pendant la période de 6 heures à 22 heures, noté L_{Aeq} (6h-22h), correspondant à la contribution sonore de l'infrastructure considérée ;

- pour la période nocturne, le niveau de pression acoustique continu équivalent pondéré A, pendant la période de 22 heures à 6 heures, noté L_{Aeq} (22h-6h), correspondant à la contribution sonore de l'infrastructure considérée.

Ces niveaux sonores sont évalués en des points de référence situés, conformément à la norme NF S.31-130 "cartographie du bruit en milieu extérieur", à une hauteur de 5 mètres au dessus du plan de roulement et :

- à 2 mètres en avant de la ligne moyenne des façades pour les "rues en U" ;

- à une distance de l'infrastructure* de 10 mètres, augmentés de 3 dB(A) par rapport à la valeur en champ libre pour les tissus ouverts, afin d'être équivalents à un niveau en façade. L'infrastructure est considérée comme rectiligne, à bords dégagés, placée sur un sol horizontal réfléchissant.

Les notions de rues en U et de tissu ouvert sont définies dans la norme citée précédemment.

* Cette distance est mesurée :

- pour les infrastructures routières, à partir du bord extérieur de la chaussée la plus proche ;
- pour les infrastructures ferroviaires, à partir du bord du rail extérieur de la voie la plus proche.

Art. 3. - Les niveaux sonores de référence visés à l'article précédent sont évalués :

- pour les infrastructures en service, dont la croissance prévisible ou possible du trafic ne peut conduire à modifier le niveau sonore de plus de 3 dB(A), par calcul ou mesures

sur site à partir d'hypothèses de trafic correspondant aux conditions de circulation moyennes représentatives de l'ensemble de l'année ;

- pour les infrastructures en service, dont la croissance prévisible ou possible du trafic peut conduire à modifier le niveau sonore de plus de 3 dB(A), par calcul à partir d'hypothèses de trafic correspondant à la situation à terme ;

- pour les infrastructures en projet, qui ont donné lieu à l'une des mesures prévues à l'article 1er du décret n° 95-21, par calcul à partir des hypothèses de trafic retenues dans les études d'impact ou les études préalables à l'une de ces mesures.

Les calculs sont réalisés conformément à la norme NF S.31-130, en considérant un sol réfléchissant, un angle de vue de 180°, un profil en travers au niveau du terrain naturel, un type d'écoulement fluide ou pulsé, et sans prendre en compte les obstacles situés le long de l'infrastructure. En l'absence de données de trafic, des valeurs forfaitaires par files de circulation peuvent être utilisées.

Les mesures sont réalisées, le cas échéant, conformément aux normes Pr S.31-088, "mesurage du bruit dû au trafic ferroviaire en vue de sa caractérisation", et NF S.31-130 annexe B pour le bruit routier, aux points de référence, dans les conditions définies à l'article 2 ci-dessus.

Art. 4. - Le classement des infrastructures de transports terrestres et la largeur maximale des secteurs affectés par le bruit de part et d'autre de l'infrastructure, sont définis en fonction des niveaux sonores de référence, dans le tableau suivant :

Niveau sonore de référence $L_{Aeq}(6h-22h)$ en dB(A)	Niveau sonore de référence $L_{Aeq}(22h-6h)$ en dB(A)	Catégorie de l'infrastructure	Largeur maximale des secteurs affectés par le bruit de part et d'autre de l'infrastructure (1)
$L > 81$	$L > 76$	1	$d = 300$ m
$76 < L \leq 81$	$71 < L \leq 76$	2	$d = 250$ m
$70 < L \leq 76$	$65 < L \leq 71$	3	$d = 100$ m
$65 < L \leq 70$	$60 < L \leq 65$	4	$d = 30$ m
$60 < L \leq 65$	$55 < L \leq 60$	5	$d = 10$ m

1) Cette largeur correspond à la distance définie à l'article 1er comptée de part et d'autre de l'infrastructure.

Si sur un tronçon de l'infrastructure de transports terrestres, il existe une protection acoustique par couverture ou tunnel, il n'y a pas lieu de classer le tronçon considéré.

Si les niveaux sonores de référence évalués pour chaque période diurne et nocturne, conduisent à classer une infrastructure ou un tronçon d'infrastructure de transports

terrestres dans deux catégories différentes, l'infrastructure est classée dans la catégorie la plus bruyante.

Titre 2 : Détermination de l'isolement acoustique minimal des bâtiments d'habitation contre les bruits des transports terrestres par le maître d'ouvrage du bâtiment.

Art. 5. - En application du décret n° 95-21 susvisé, les pièces principales et cuisines des logements dans les bâtiments d'habitation à construire dans le secteur de nuisance d'une ou plusieurs infrastructures de transports terrestres, doivent présenter un isolement acoustique minimal contre les bruits extérieurs.

Cet isolement est déterminé de manière forfaitaire par une méthode simplifiée dont les modalités sont définies à l'article 6 ci-après.

Toutefois, le maître d'ouvrage du bâtiment à construire peut déduire la valeur de l'isolement d'une évaluation plus précise des niveaux sonores en façade, s'il souhaite prendre en compte des données urbanistiques et topographiques particulières, l'implantation de la construction dans le site, et, le cas échéant, l'influence des conditions météorologiques locales. Cette évaluation est faite sous sa responsabilité selon les modalités fixées à l'article 7 du présent arrêté.

Art. 6. - Selon la méthode forfaitaire, la valeur d'isolement acoustique minimal des pièces principales et cuisines des logements contre les bruits extérieurs est déterminée de la façon suivante.

On distingue deux situations, celle où le bâtiment est construit dans une rue en U, celle où le bâtiment est construit en tissu ouvert.

A - dans les rues en U

Le tableau suivant donne la valeur de l'isolement minimal en fonction de la catégorie de l'infrastructure, pour les pièces directement exposées au bruit des transports terrestres :

Catégorie	Isolement minimal D_{nAT}
1	45 dB(A)
2	42 dB(A)
3	38 dB(A)
4	35 dB(A)
5	30 dB(A)

Ces valeurs sont diminuées, sans toutefois pouvoir être inférieures à 30 dB(A) :

- en effectuant un décalage d'une classe d'isolement pour les façades latérales ;
- en effectuant un décalage de deux classes d'isolement pour les façades arrière.

B - en tissu ouvert

Le tableau suivant donne, par catégorie d'infrastructure, la valeur de l'isolement minimal des pièces en fonction de la distance entre le bâtiment à construire et :

- pour les infrastructures routières, le bord extérieur de la chaussée la plus proche ;
- pour les infrastructures ferroviaires, le bord du rail extérieur de la voie la plus proche.

distance (2)	0	10	15	20	25	30	40	50	65	80	100	125	160	200	250	300
1	45	45	44	43	42	41	40	39	38	37	36	35	34	33	32	
2	42	42	41	40	39	38	37	36	35	34	33	32	31	30		
3	38	38	37	36	35	34	33	32	31	30						
4	35	33	32	31	30											
5	30															

Les valeurs du tableau précédent tiennent compte de l'influence de conditions météorologiques standards.

Elles peuvent être diminuées de façon à prendre en compte l'orientation de la façade par rapport à l'infrastructure, la présence d'obstacles tels qu'un écran ou un bâtiment entre l'infrastructure et la façade pour laquelle on cherche à déterminer l'isolement, conformément aux indications du tableau suivant :

Situation	Description	Correction
Façade en vue directe	Depuis la façade, on voit directement la totalité de l'infrastructure, sans obstacles qui la masquent.	Pas de correction
Façade protégée ou partiellement protégée par des bâtiments	Il existe, entre la façade concernée et la source de bruit (l'infrastructure), des bâtiments qui masquent le bruit : - en partie seulement (le bruit peut se propager par des trouées assez larges entre les bâtiments)	- 3 dB(A)
	- en formant une protection presque complète, ne laissant que de rares trouées pour la propagation du bruit	- 6 dB(A)
Portion de façade masquée (1) par un écran, une butte de terre ou un obstacle naturel	La portion de façade est protégée par un écran de hauteur comprise entre 2 et 4 mètres :	
	- à une distance inférieure à 150 mètres	- 6 dB(A)
	- à une distance supérieure à 150 mètres	- 3 dB(A)
	La portion de façade est protégée par un écran de hauteur supérieure à 4 mètres :	
- à une distance inférieure à 150 mètres	- 9 dB(A)	
- à une distance supérieure à 150 mètres	- 6 dB(A)	
Façade en vue indirecte d'un bâtiment	La façade bénéficie de la protection du bâtiment lui-même : - façade latérale (2) - façade arrière	- 3 dB(A) - 9 dB(A)

(1) Une portion de façade est dite masquée par un écran lorsqu'on ne voit pas l'infrastructure depuis cette portion de façade.

(2) Dans le cas d'une façade latérale d'un bâtiment protégé par un écran, une butte de terre ou un obstacle naturel, on peut cumuler les corrections correspondantes

La valeur obtenue après correction ne peut en aucun cas être inférieure à 30 dB(A).

Que le bâtiment à construire se situe dans une rue en U ou en tissu ouvert, lorsqu'une façade est située dans le secteur affecté par le bruit de plusieurs infrastructures, une valeur d'isolement est déterminée séparément pour chaque infrastructure selon les modalités précédentes.

Si la plus élevée des valeurs d'isolement obtenues est supérieure de plus de 3 dB(A) aux autres, c'est cette valeur qui sera prescrite pour la façade concernée. Dans le cas contraire, la valeur d'isolement prescrite est égale à la plus élevée des valeurs obtenues pour chaque infrastructure, augmentée de 3 dB(A).

Lorsqu'on se situe en tissu ouvert, l'application de la réglementation peut consister à respecter :

- soit la valeur d'isolement acoustique minimal directement issue du calcul précédent ;
- soit la classe d'isolement de 30, 35, 38, 42, ou 45 dB(A), en prenant parmi ces valeurs, la limite immédiatement supérieure à la valeur calculée selon la méthode précédente.

Art. 7. - Lorsque le maître d'ouvrage effectue une estimation précise du niveau sonore en façade, en prenant en compte des données urbanistiques et topographiques particulières, l'implantation de sa construction dans le site, ainsi que, le cas échéant, les conditions météorologiques locales, il évalue la propagation des sons entre l'infrastructure et le futur bâtiment :

- par calcul selon des méthodes répondant aux exigences de l'article 6 de l'arrêté du 5 mai 1995 relatif au bruit des infrastructures routières ;
- à l'aide de mesures réalisées selon les normes NF S.31-085 pour les infrastructures routières et Pr S.31-088 pour les infrastructures ferroviaires.

Dans les deux cas, cette évaluation est effectuée pour chaque infrastructure, routière ou ferroviaire, en se recalant sur les valeurs suivantes de niveau sonore au point de référence, définies en fonction de la catégorie de l'infrastructure :

Catégorie	Niveau sonore au point de référence, en période diurne (en dB(A))	Niveau sonore au point de référence, en période nocturne (en dB(A))
1	83	78
2	79	74
3	73	68
4	68	63
5	63	58

L'application de la réglementation consiste alors à respecter la valeur d'isolement acoustique minimal déterminée à partir de cette évaluation, de telle sorte que le niveau de bruit à l'intérieur des pièces principales et cuisines soit égal ou inférieur à 35 dB(A) en période diurne et 30 dB(A) en période nocturne, ces valeurs étant exprimées en niveau de pression acoustique continu équivalent pondéré A, de 6 heures à 22 heures pour la période diurne, et de 22 heures à 6 heures pour la période nocturne. Cette valeur d'isolement doit être égale ou supérieure à 30 dB(A).

Lorsqu'un bâtiment à construire est situé dans le secteur affecté par le bruit de plusieurs infrastructures, on appliquera pour chaque local la règle définie à l'article précédent.

Art. 8. - Les valeurs d'isolement obtenues par application des articles 6 et 7 s'entendent pour des pièces et locaux ayant une durée de réverbération de 0,5 seconde à toutes les fréquences.

Le bâtiment est considéré comme conforme aux exigences minimales requises en matière d'isolation acoustique contre les bruits extérieurs lorsque le résultat de mesure de l'isolement acoustique normalisé atteint au moins la limite obtenue selon l'article 6 ou l'article 7, dans les conditions définies par les arrêtés du 28 octobre 1994 susvisés.

La mesure de l'isolement acoustique de façade est effectuée suivant la norme NF S 31-057 "vérification de la qualité acoustique des bâtiments", dans les locaux normalement meublés, les portes et fenêtres étant fermées.

Toutefois, lorsque cet isolement a été déterminé selon la méthode définie à l'article 7, il est nécessaire de vérifier aussi la validité de l'estimation du niveau sonore en façade réalisée par le maître d'ouvrage.

Dans ce cas, la vérification de la qualité acoustique des bâtiments porte également sur l'évaluation du niveau sonore à 2 mètres en avant des façades des locaux, par calcul selon la convention définie à l'article 6 de l'arrêté du 5 mai 1995 susvisé, ou bien par mesure selon les normes en vigueur.

Art. 9. - Les exigences de pureté de l'air et de confort thermique en saison chaude doivent pouvoir être assurées tout en conservant pour les logements l'isolement acoustique requis par le présent arrêté, donc en maintenant fermées les fenêtres exposées au bruit dans les pièces suivantes :

- dans toutes les pièces principales et la cuisine lorsque l'isolement prévu est supérieur ou égal à 40 dB(A);
- dans toutes les pièces principales lorsque l'isolement prévu est supérieur ou égal à 35 dB(A).
- uniquement dans les chambres lorsque l'isolement prévu est compris entre 30 et 35 dB(A).

La satisfaction de l'exigence de pureté de l'air consiste à respecter l'arrêté du 24 mars 1982 relatif à l'aération des logements, les fenêtres mentionnées ci-dessus restant closes.

La satisfaction de l'exigence de confort thermique en saison chaude est ainsi définie : la construction et l'équipement sont tels que l'occupant peut maintenir la température des pièces principales et cuisines à une valeur au plus égale à 27° C, du moins pour tous les jours où la température extérieure moyenne n'excède pas la valeur donnée dans l'annexe 1 au présent arrêté. La température d'une pièce est la température de l'air au centre de la pièce à 1,50m au dessus du sol.

Titre 3 : Dispositions diverses

Art. 10. - Les dispositions prévues à l'article 6 de l'arrêté interministériel du 6 octobre 1978 modifié relatif à l'isolement acoustique des bâtiments d'habitation contre les bruits de l'espace extérieur sont abrogées.

Les dispositions prévues à l'article 3 et à l'annexe 1 de l'arrêté précité du 6 octobre 1978 continuent à s'appliquer jusqu'à la date d'entrée en vigueur des mesures prises en application de l'article 5 du décret n° 95-21 du 9 janvier 1995.

Art. 11. - Le directeur des routes, le directeur des libertés publiques et des affaires juridiques, le directeur de la prévention des pollutions et des risques, le directeur général des collectivités locales, le directeur de l'habitat et de la construction, le directeur des transports terrestres, le directeur général de la santé sont chargés, chacun en ce qui le concerne, de l'exécution du présent arrêté, qui sera publié au *Journal officiel* de la République française.

Le ministre de l'équipement, du logement, des transports et du tourisme

Le ministre de l'intérieur

Le ministre de l'environnement

Le ministre de la fonction publique, de la réforme de l'Etat et de la décentralisation

Le ministre délégué au logement

Le secrétaire d'Etat aux transports

Le secrétaire d'Etat à la santé et à la sécurité sociale

ANNEXE 1

La valeur de la température moyenne quotidienne extérieure visée à l'article 9 est de 20°C, 22°C, 24°C, 26°C, respectivement pour chacune des zones climatiques E1, E2, E3, E4, définies dans le tableau ci dessous :

DEPARTEMENT	CANTONS	ZONES
Ain	Bellegarde sur Valserine	E2
	Brénod	E2
	Collonges	E2
	Ferney-Voltaire	E2
	Gex	E2
	Hauteville-Lompnès	E2
	Izernore	E2
	Nantua	E2
	Oyonnax (nord et sud)	E2
	Autres cantons	E3
	Aisne	Tous cantons
Allier	Commeny	E2
	Hurriel	E2
	Lapalisse	E2
	Marcillat-en-Combraille	E2
	Le Mayet de Montagne	E2
Alpes de Haute Provence	Montluçon (tous cantons)	E2
	Autres cantons	E3
	Allos-Colmars	E1
	Barcelonnette	E1
	Le Lauzet	E1
	Seyne les Alpes	E1
	Annot	E2
	Barrême	E2
	Digne (tous cantons)	E2
	Entrevaux	E2
La Javie	E2	
Alpes (Hautes)	Saint-André-des-Alpes	E2
	Sisteron	E2
	Turriers	E2
	Volonne	E2
	Banon	E3
	Castellane	E3
	Forcalquier	E3
	Les Mées	E3
	Mezel	E3
	Moustiers-Sainte-Marie	E3
	Noyers-sur-Jabron	E3
	Peyruis	E3
	Reillanne	E3
	Riez	E3
	Saint-Etienne-les-Orgues	E3
	Manosque (tous cantons)	E4
	Valensole	E4
Ardennes	Aiguilles en Queyras	E1
	L'Argentière-la-Bessée	E1
	Briançon	E1
	La Grave	E1
Ariège	Tous cantons	E2
	Ax-les-Thermes	E2
	Les Cabannes	E2
	Castillon	E2
	Massat	E2
	Oust	E2
	Quérigut	E2
	Tarascon-sur-Ariège	E2
	Vieusseins	E2
	Autres cantons	E3
	Aube	Tous cantons
Aude	Alaigne	E3
	Alzonne	E3
Axat	E3	

DEPARTEMENT	CANTONS	ZONES	
Alpes-Maritimes	Guillestre	E1	
	Le-Monétier-les-Bains	E1	
	Orcières	E1	
	Autres cantons	E2	
	Saint-Etienne-de-Tinée	E1	
	Guillaumès	E2	
	Puget-Theniers	E2	
	Saint-Martin-Vésubie	E2	
	Saint-Sauveur-sur-Tinée	E2	
	Coursegoules	E3	
Ardèche	Lantosque	E3	
	Roquebillière	E3	
	Roquesteron	E3	
	Saint-Auban	E3	
	Tende	E3	
	Villars-sur-Var	E3	
	Autres cantons	E4	
	Coucouron	E1	
	Saint-Agrève	E1	
	Saint-Etienne-de-Lugdarsès	E1	
Cher	Annonay	E2	
	Antraigues	E2	
	Burzet	E2	
	Lamastre	E2	
	Montpezat-sous-Bauzon	E2	
	Le Cheylard	E2	
	Saint-Pierreville	E2	
	Saint-Félicien	E2	
	Satillieu	E2	
	Thueyts	E2	
	Valgorge	E2	
	Vernoux	E2	
	Aubenas	E3	
	Chomérac	E3	
	Joyeuse	E3	
	Largentière	E3	
	Privas	E3	
	Saint Péra	E3	
	Serrières	E3	
	Tourmon-sur-Rhône	E3	
	Vallon-Pont-D'Arc	E3	
	Vals-les-Bains	E3	
	Les Vans	E3	
La Voulte	E3		
Villeneuve-de-Berg	E3		
Bourg-Saint-Andréol	E4		
Rochemaure	E4		
Viviers-sur-Rhône	E4		
Corrèze	Tous cantons	E3	
	Ayen	E3	
Côte-d'Or	Beaulieu-sur-Dordogne	E3	
	Beynat	E3	
	Brive (tous cantons)	E3	
	Donzenac	E3	
	Juillac	E3	
	Larche	E3	
	Meysac	E3	
	Autres cantons	E2	
	Corse-du-Sud	Tous cantons	E4
	Corse (Haute)	Tous cantons	E4
Côte-d'Or	Tous cantons	E3	
Côtes d'Armor	Tous cantons	E1	

DEPARTEMENT	CANTONS	ZONES
	Belcaire	E3
	Belpech	E3
	Castelnaudary (tous cantons)	E3
	Chalabre	E3
	Couiza	E3
	Fanjeaux	E3
	Limoux	E3
	Mas-Cabardès	E3
	Quillan	E3
	Saïssac	E3
	Salles-sur-l'Hers	E3
	Autres cantons	E4
Aveyron	Bozouls	E2
	Campagnac	E2
	Cassagne-Begonhès	E2
	Entraygues	E2
	Espalion	E2
	Estaing	E2
	Laguiole	E2
	Laissac	E2
	Mur-de-Barrez	E2
	Pont-de-Salars	E2
	Saint-Amans-des-Cots	E2
	Saint-Chély-d'Aubrac	E2
	Saint-Généziès-d'Olt	E2
	Sainte-Geneviève-sur-Argence	E2
	Salles-Curan	E2
	Séverac-le-Château	E2
	Vézins-de-Lévézou	E2
	Autres cantons	E3
Bouches du Rhône	Tous cantons	E4
Calvados	Tous cantons	E1
Cantal	Allanche	E1
	Condat en Feniers	E1
	Massiac	E1
	Murat	E1
	Ruynes	E1
	Maurs	E3
	Autres cantons	E2
Charente	Tous cantons	E3
Charente Maritime	Aigrefeuille-d'Aunis	E2
	Ars-en-Ré	E2
	Le Château-d'Oléron	E2
	Courçon	E2
	La Jarrie	E2
	Loulay	E2
	Marans	E2
	Rochefort (tous cantons)	E2
	Saint-Pierre-d'Oléron	E2
	Saint-Pierre-de-Ré	E2
	Surgères	E2
	Tonnay-Boutonne	E2
	Tonnay-Charente	E2
	Autres cantons	E3
	Barbazan	E2
	Saint-Béat	E2
	Autres cantons	E3
Chers	Tous cantons	E3
Chironde	Tous cantons	E3
Hérault	Aniane	E3
	Bédarioux	E3
	Le Caylar	E3
	Claret	E3
	Clermont-l'Hérault	E3
	Ganges	E3
	Lodève	E3
	Lunas	E3
	Les Matelles	E3
	Olargues	E3
	Saint-Gervais-Sur-Mare	E3
	Saint-Martin-de-Londres	E3
	Saint-Pons de Thonnrières	E3

DEPARTEMENT	CANTONS	ZONES
Creuse	Tous cantons	E2
Dordogne	Tous cantons	E2
Doubs	Tous cantons	E2
Drôme	La Chapelle-en-Vercors	E2
	Châtillon-en-Diois	E2
	Luc-en-Diois	E2
	Grignan	E4
	Loriol	E4
	Marsanne	E4
	Montélimar (1 et 2è)	E4
	Pierrelatte	E4
	Saint-Paul-Trois-Châteaux	E4
	Autres cantons	E3
Eure	Les Andelys	E2
	Breteuil-sur-Ivon	E2
	Conches-en-Ouche	E2
	Damville	E2
	Ecos	E2
	Etrépagny	E2
	Evreux (tous cantons)	E2
	Gaillon Campagne	E2
	Gisors	E2
	Nonancourt	E2
	Pacy-sur-Eure	E2
	Rugles	E2
	Saint-André-de-L'Eure	E2
	Verneuil-sur-Avre	E2
	Vernon (tous cantons)	E2
	Autres cantons	E1
Eure-et-Loir	Tous cantons	E2
Finistère	Tous cantons	E1
Gard	Alzon	E2
	Saint-André-de-Valborgne	E2
	Trèves	E2
	Valleraugue	E2
	Le Vigan	E2
	Alès (tous cantons)	E3
	Anduze	E3
	Barjac	E3
	Bessèges	E3
	Gérolhac	E3
	La Grand'Combe	E3
	Lasalle	E3
	Ledignan	E3
	Quissac	E3
	Saint-Ambroix	E3
	Saint-Hippolyte-du-Port	E3
	Saint-Jean-du-Gard	E3
	Sauve	E3
	Sumène	E3
	Vézénobres	E3
	Autres cantons	E4
Garonne (Haute)	Aspet	E2
	Bagnères-de-Luchon	E2
	Saint-Armand-Longpré	E2
	Savigny-sur-Braye	E2
	Selommes	E2
	Vendôme 1et 2	E2
	Autres cantons	E3
Loire	Charlieu	E3
	La Pacaudière	E3
	Pélussin	E3
	Perreux	E3
	Rive-de-Gier	E3
	Roanne (tous cantons)	E3
	Saint-Haon-le-Châtel	E3
	Autres cantons	E2
Loire (Haute)	Allègre	E1
	Cayres	E1
	La Chaise-Dieu	E1
	Fay-sur-Lignon	E1
	Loudes	E1

DEPARTEMENT	CANTONS	ZONES
	La Salvétat-sur-Agout	E3
	Autres cantons	E4
Ille-et-Vilaine	Antrain-sur-Caresnon	E1
	Becherel	E1
	Cancale	E1
	Châteauneuf-d'Ille-et-	E1
	Combourg	E1
	Dinard	E1
	Dol-de-Bretagne	E1
	Hédé	E1
	Louvigné-du-désert	E1
	Montauban de Bretagne	E1
	Montfort sur Meu	E1
	Pleine-Fougères	E1
	Plélan-le-Grand	E1
	Saint-Auban-d'Aubigné	E1
	Saint-Brice-en-Coglès	E1
	Saint-Malo (tous cantons)	E1
	Saint-Méen-le-Grand	E1
	Tinténiac	E1
	Autres cantons	E2
Indre	Tous cantons	E3
Indre-et-Loire	Azay-le-Rideau	E2
	Bourgueil	E2
	Château-la-Vallière	E2
	Chinon	E2
	L'Île-Bouchard	E2
	Langeais	E2
	Neuvy-le-Roi	E2
	Richelieu	E2
	Autres cantons	E3
Isère	Allevard	E2
	Bourg-d'Oisans	E2
	Clelles-en-Trèves	E2
	Corps	E2
	Domène	E2
	Mens	E2
	Monestier-de-Clermont	E2
	La Mure	E2
	Valbonnais	E2
	Vif	E2
	Villard-de-Lans	E2
	Vizille	E2
	Autres cantons	E3
Jura	Tous cantons	E2
Landes	Tous cantons	E3
Loir-et-Cher	Droue	E2
	Marchenoir	E2
	Mondoubleau	E2
	Montoire-sur-le-Loir	E2
	Morée	E2
	Ouzouer-le-Marché	E2
	Passais la conception	E1
	Putanges-Pont-Ecrepin	E1
	Tinchebray	E1
	Trun	E1
	Vimoutiers	E1
	Autres cantons	E2
Pas-de-Calais	Tous cantons	E1
Puy-de-Dôme	Besse-et-Saint-Anastaise	E1
	La Tour-d'Auvergne	E1
	Saint-Germain-l'Herm	E1
	Aigueperse	E3
	Billom	E3
	Clermont-Ferrand ts cant.	E3
	Châteldon	E3
	Combronde	E3
	Ennezat	E3
	Issoire	E3
	Lezoux	E3
	Manzat	E3
	Maringues	E3
	Menat	E3

DEPARTEMENT	CANTONS	ZONES
	Le Monastier-sur-Gazeille	E1
	Pinols	E1
	Pradelles	E1
	Saugues	E1
	Autres cantons	E2
Loire-Atlantiques	Tous cantons	
Loiret	Tous cantons	E2
Lot	Latronquière	E2
	Sousceyrac	E2
	Autres cantons	E3
Lot-et-Garonne	Tous cantons	E3
Lozère	Aumont-Aubrac	E3
	Le Bleyard	E1
	Châteauneuf-de-Randon	E1
	Fournels	E1
	Grandieu	E1
	Langogne	E1
	Le Malzieu	E1
	Nasbinal	E1
	Saint-Alban-sur-Limagnole	E1
	Saint-Chély-d'Apcher	E1
	Autres cantons	E2
Maine-et-Loire	Tous cantons	E2
Manche	Tous cantons	E1
Marne	Tous cantons	E2
Marne (Haute-)	Tous cantons	E2
Mayenne	Tous cantons	E2
Meurthe-et-Moselle	Tous cantons	E2
Meuse	Tous cantons	E2
Morbihan	Tous cantons	E1
Moselle	Tous cantons	E2
Nièvre	Château-Chinon	E2
	Luzy	E2
	Montsauche	E2
	Moulins-Engilbert	E2
	Autres cantons	E3
Nord	Tous cantons	E1
Oise	Tous cantons	E2
Orne	Argentan (tous cantons)	E1
	Athis de l'Orne	E1
	Briouze	E1
	Domfront	E1
	Écouché	E1
	Exmes	E1
	La Ferté-Fresnel	E1
	La Ferté-Macé	E1
	Flers tous cantons	E1
	Gacé	E1
	Juvigny-sous-Andaine	E1
	Le Merlerault	E1
	Messei	E1
	Mortrée	E1
	Issy-l'Évêque	E2
	Lucenay-l'Évêque	E2
	Matour	E2
	Mesvres	E2
	Palinges	E2
	St-Bonnet-de-Joux	E2
	St-Léger-sous-Beuvray	E2
	Toulon-sur-Arroux	E2
	Autres cantons	E3
	Issy-l'Évêque	E2
	Lucenay-l'Évêque	E2
	Matour	E2
	Mesvres	E2
	Palinges	E2
	St-Bonnet-de-Joux	E2
	St-Léger-sous-Beuvray	E2
	Toulon-sur-Arroux	E2
	Autres cantons	E3
Sarthe	Tous cantons	E2
Savoie	Bourg-Saint-Maurice	E1
	Lanslebourg	E1

DEPARTEMENT	CANTONS	ZONES
	Pont-du-Château	E3
	Randan	E3
	Riom	E3
	Vertaizon	E3
	Veyre-Monton	E3
	Vic-le-Comte	E3
	Autres cantons	E2
Pyrénées-Atlantiques	Accous	E2
	Arudy	E2
	Laruns	E2
	Nay-Bourdette (tous cantons)	E2
	Autres cantons	E3
Pyrénées (Hautes-)	Aureilhan	E3
	Castelnau-Magnoac	E3
	Castelnau-Rivière-Basse	E3
	Galan	E3
	Maubourguet	E3
	Ossun	E3
	Pouyastruc	E3
	Rabastens-de-Bigorre	E3
	Séméac	E3
	Tarbes (tous cantons) 5	E3
	Tournay	E3
	Trie-sur-Baïse	E3
	Vic-en-Bigorre	E3
	Autres cantons	E2
Pyrénées-Orientales	Mont-Louis	E2
	Olette	E2
	Saïllagouse	E2
	Arles-sur-Tech	E3
	Prades	E3
	Prats-de-Mollo	E3
	Saint-Paul-de-Fenouillet	E3
	Sournia	E3
	Vinça	E3
	Autres cantons	E4
Rhin (Bas)	Tous cantons	E2
Rhin (Haut)	Tous cantons	E2
Rhône	Amplepuis	E2
	St-Laurent-de-Chamousset	E2
	St-Symphorien-sur-Coize	E2
	Thizy	E2
	Autres cantons	E3
Saône (Haute-)	Tous cantons	E3
Saône-et-Loire	Charolles	E2
	Chaufailles	E2
	La Clayette	E2
	Gueugnon	E2
	Monts-sur-Guesnes	E2
	Neuville-de-Poitou	E2
	Poitiers (tous cantons)	E2
	St-Georges-lès-Baillargeaux	E2
	St-Gervais-lès-Trois-	E2
	Les Trois-Moutiers	E2
	Vouillé	E2
	Autres cantons	E2
Vienne (Haute-)	Châlus	E3
	Le Dorat	E3
	Magnac-Laval	E3
	Mézières-sur-Issoire	E3
	Oradour-sur-Vayres	E3
	Rochechouart	E3
	St-Junien (tous cantons)	E3
	St-Mathieu	E3
	St-Sulpice-les-Feuilles	E3
	Autres cantons	E3
Vosges	Tous cantons	E2
Yonne	Brienon-sur-Armançon	E2
	Cerisiers	E2
	Chéroy	E2
	Flogny-la-Chapelle	E2
	Joigny	E2

DEPARTEMENT	CANTONS	ZONES
	Modane	E1
	Aiguebelle	E2
	Aime	E2
	Albertville tous cantons	E2
	Beaufort	E2
	Bozel	E2
	La Chambre	E2
	Le Châtelard	E2
	Grésy sur Isère	E2
	Mofliers	E2
	La Rochette	E2
	St-Jean-de-Maurienne	E2
	St-Michel-de-Maurienne	E2
	Ugine	E2
	Autres cantons	E3
Savoie (Haute-)	Chamonix-Mont-Blanc	E1
	St-Gervais-les-Bains	E1
	Alby-sur-Chéran	E3
	Frangy	E3
	Seynod	E3
	Seysssel	E3
	Autres cantons	E2
Seine Paris	Paris	E2
Seine-Maritime	Tous cantons	E1
Seine-et-Marne	Tous cantons	E2
Yvelines	Tous cantons	E2
Sèvres (Deux-)	Brioux-sur-Boutonne	E3
	Chef-Boutonne	E3
	Lezay	E3
	Melle	E3
	Sauzé-Vaussais	E3
	Autres cantons	E2
Somme	Tous cantons	E1
Tarn	Tous cantons	E3
Tarn-et-Garonne	Tous cantons	E3
Var	Comps-sur-Artuby	E3
	Autres cantons	E4
Vaucluse	Malacène	E3
	Mormoiron	E3
	Sault	E3
	Autres cantons	E4
Vendée	Tous cantons	E2
Vienne	Châtelleraut (tous cantons)	E2
	Lençloître	E2
	Loudun	E2
	Lusignan	E2
	Mirebeau	E2
	Moncontour	E2
	Migennes	E2
	Pont-sur-Yonne	E2
	Saint-Florentin	E2
	St-Julien-du-Sault	E2
	Seignelay	E2
	Sens (tous cantons)	E2
	Sergines	E2
	Villeneuve-l'Archevêque	E2
	Villeneuve-sur-Yonne	E2
	Autres cantons	E3
Territoire de Belfort	Tous cantons	E2
Essonne	Tous cantons	E2
Hauts-de-Seine	Tous cantons	E2
Seine-Saint-Denis	Tous cantons	E2
Val-de-Marne	Tous cantons	E2
Val-d'Oise	Tous cantons	E2