

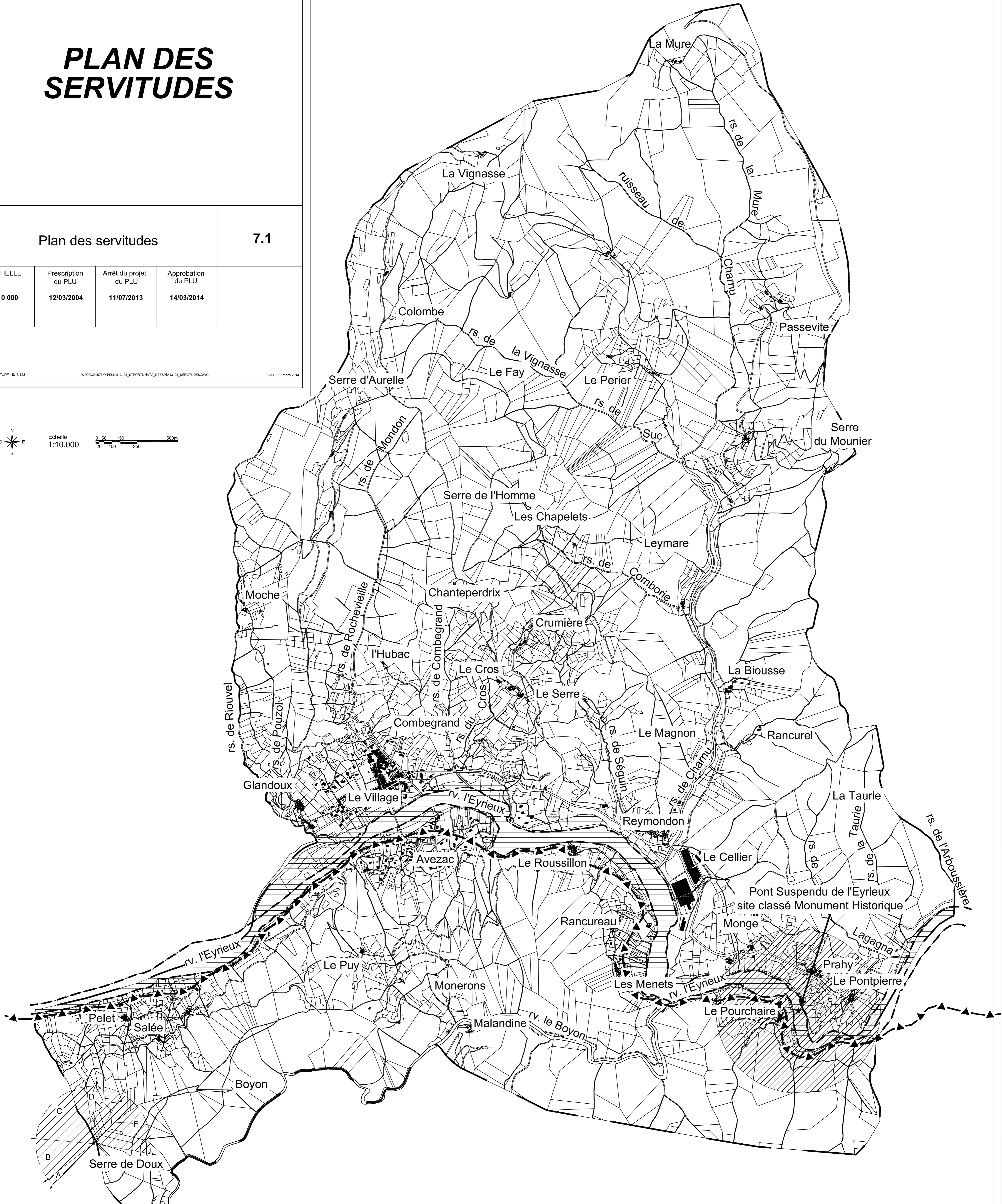
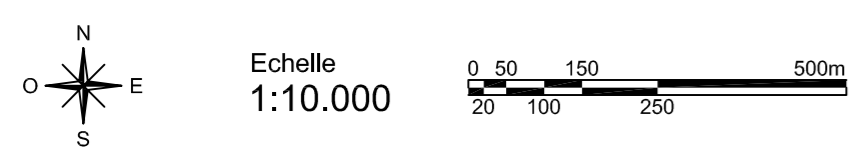
PLAN DES SERVITUDES

Plan des servitudes

7.1


ECHELLE	Prescription du PLU	Arrêt du projet du PLU	Approbation du PLU
1/10 000	12/03/2004	11/07/2013	14/03/2014

NUMERO D'ETUDE : S.13.123 W:\PRODUCTION\PLU\S13_23_STFORTUNAT\0_DESSINS\1323_SERVITUDES.DWG DATE : mars 2014



bâti
 bâti annexe

— limite de commune



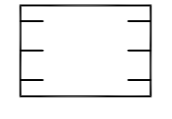
servitude AC1 concernant la protection des monuments historiques avec le périmètre de protection (rayon de 500m autour du monument)



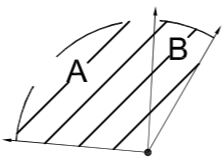
servitude JS1 relative à la conservation du patrimoine (aménagement en piste cyclable du tracé de l'ancien chemin de fer départemental CDF)



servitude EL3 concernant un passage de 4m (marchepied) le long des cours d'eau non navigable



servitude PM1 concernant la zone inondable fortement exposée (zone 1) du PPRI de l'Eyrieux, approuvé le 17.4.2004 (étude SOGREAH 2004)



servitudes relatives aux transmissions radioélectriques autour de l'antenne du Serre de Doux
 - servitude PT1: protection contre les perturbations électro-magnétiques
 - servitude PT2: protection contre les obstacles (rayon de 350m autour de l'antenne découpé en 6 secteurs A-F avec des limitations d'altitude maximales différentes pour les obstacles)