
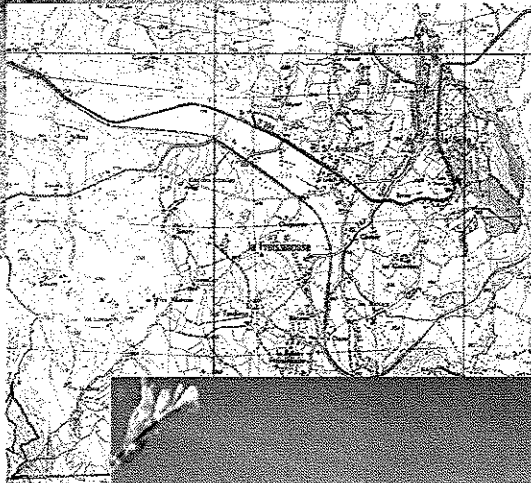



# Modification n°1 du PLU

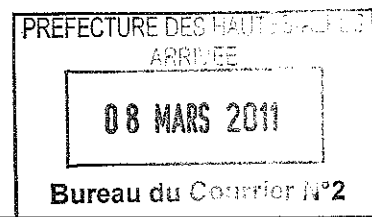
Commune de  
**LA FREISSINOUSE**



**Modification d'emplacement réservé  
Reclassement de zones constructibles  
Pointage d'anciens bâtiments agricoles  
Ajustements du règlement**



- 1 *Rapport de présentation*
- 2 *PADD*
- 3 *Orientations particulières  
d'aménagement*
- 4 *Règlement*
- 5 *Documents graphiques*
- 6 **Annexes**

6.1. Liste des emplacements réservés



PLU Approuvé le : 28 Août 2006
<b>MODIFICATION</b> Approuvée par délibération du conseil municipal du 3 Mars 2011
  Le Maire



**François ESTRANGIN**

Urbanistes

Micropolis - Bâtiment La Bérardie - 05000 GAP

**EURECAT**  
**Karine CAZETTES**



## Liste des Emplacements réservés

<b>Numéro des ER</b>	<b>Désignation des opérations</b>	<b>Bénéficiaire</b>	<b>Surface approximative</b>
1	Création d'un réservoir d'eau potable au <b>Forest</b> (Régularisation)	Commune	3.000 m <sup>2</sup>
2	Création de voirie au <b>Forest</b>	Commune	420 m <sup>2</sup> (Largeur 4m)
3	Elargissement de la voirie du Forest à <b>La Selle</b>	Commune	7.200 m <sup>2</sup> (Largeur 4m)
4	Elargissement de la voirie aux <b>Procureurs</b>	Commune	1.185 m <sup>2</sup> (Largeur 3m)
5	Elargissement de voirie (haut parcelle 630)	Commune	30 m <sup>2</sup>
6	Création voirie à <b>St André</b>	Commune	1.700 m <sup>2</sup>
7	Aménagement de la RD 994	Département	2.200 m <sup>2</sup>
8	Aménagement d'un parking à <b>St André</b>	Commune	1.200 m <sup>2</sup>
9	Aménagement du carrefour à <b>La Selle</b>	Commune	830 m <sup>2</sup>
10	Aménagement de <b>l'entrée de ville</b> - Berne - <b>St André</b>	Département	2.050 m <sup>2</sup>
11	Aménagement du carrefour à <b>Flotte</b>	Département	520 m <sup>2</sup>
12	Equipements publics (école, mairie, terrain de sports, extension du cimetière,...)	Commune	23.200 m <sup>2</sup>
13	Elargissement du chemin communal à <b>Bécassis</b>	Commune	660 m <sup>2</sup> (Largeur 3m)
14	Elargissement de voirie à <b>Bécassis</b>	Commune	920 m <sup>2</sup> (Largeur 3m)
15	Elargissement de voirie à <b>La Basse Freissinouse</b>	Commune	475 m <sup>2</sup> (Largeur 3m)
16	Elargissement de voirie de <b>La Basse Freissinouse aux Fournelas</b>	Département	1.650 m <sup>2</sup> (Largeur 3m)
17	Elargissement de voirie des <b>Pons à Becassis</b>	Département	2.500 m <sup>2</sup> (Largeur 1,5m)
18	Elargissement de voirie de la RD 47 au <b>Mazel</b>	Département	930 m <sup>2</sup> (Largeur 3m)
19	Elargissement de voirie aux <b>Pons</b>	Commune	450 m <sup>2</sup> (Largeur 3m)
20	Elargissement de voirie aux <b>Pons</b>	Département	1180 m <sup>2</sup> (Largeur 3m)
21	Elargissement de voirie aux <b>Pons</b>	Département	75 m <sup>2</sup> (Largeur 3m)
22	Accès au réservoir d'eau des <b>Pons</b>	Commune	2.500 m <sup>2</sup> (Largeur 6m)
23	Elargissement de la voirie des <b>Pons aux Tardieux</b>	Département	2.950 m <sup>2</sup> (Largeur 3m)
24	Réseau d'alimentation en Eau Potable du hameau des <b>Pons</b> depuis le répartiteur du Forest de Gay	Commune	2.140 m <sup>2</sup> (Largeur 2m)
25	Accès au réservoir d'eau du <b>Forest de Gay</b>	Commune	1.500 m <sup>2</sup>
26	Régularisation de voirie au <b>Forest de Gay</b>	Commune	4.000 m <sup>2</sup> (Largeur 8m)