

PREFET DES HAUTES-ALPES

Préfecture
Direction des Moyens
et de la Coordination
des Politiques Publiques
...
Bureau du Développement
Durable et des Affaires
Juridiques
...

Gap, le 10 MARS 2014

Arrêté préfectoral n° 2014069-0012

OBJET : Enquête publique préalable à l'institution de servitudes pour l'établissement d'une canalisation d'assainissement sur le territoire de la commune de Freissinières.

Pétitionnaire : Communauté de Communes du Pays des Ecrins

Le préfet des Hautes-Alpes

- VU le Code Rural et de la Pêche Maritime et notamment ses articles L152-1 et L 152-2 et R152-1 à R152-15 ;
- VU le Code de l'expropriation pour cause d'utilité publique ;
- VU le code de l'Urbanisme ;
- VU le décret n° 55-22 du 4 janvier 1955 sur la réforme de la publicité foncière et le décret d'application modifié n° 55-1350 du 14 octobre 1955 ;
- VU la délibération en date du 28 mars 2013 du conseil communautaire de la communauté de communes du Pays des Ecrins relative au lancement d'une procédure d'instauration de servitudes, nécessaire à la pose de canalisations d'assainissement et d'alimentation en eau potable, sur la commune de Freissinières ;
- VU les pièces du dossier transmis par Monsieur le Président de la communauté de communes du Pays des Ecrins le 24 avril 2013, pour être soumis à enquête préalable à l'établissement de servitudes, notamment la note explicative, la liste des parcelles concernées, le plan parcellaire et les parcellaires ;
- VU l'identité des propriétaires, telle qu'elle est connue d'après les documents cadastraux et les renseignements recueillis par le demandeur ;
- VU l'arrêté préfectoral n° 2013267-0007 du 24 septembre 2013 prescrivant l'enquête publique relative au projet susvisé sur le territoire de la commune de Freissinières, du 22 octobre 2013 au 14 novembre 2013 inclus ;
- VU les avis de réception d'envoi en recommandé des notifications adressées aux intéressés ;
- VU les pièces constatant que l'ensemble des formalités prescrites a été effectué ;

VU le rapport et les conclusions du commissaire-enquêteur en date du 18 décembre 2013 donnant un avis favorable ;

VU l'avis favorable de Monsieur le Sous-Préfet de Briançon reçu en préfecture le 22 janvier 2014 ;

VU l'avis de Monsieur le Directeur Départemental des Territoires en date du 18 février 2014 ;

Considérant que l'instauration des servitudes prévues par le présent arrêté s'inscrit dans le projet de réalisation d'une canalisation d'assainissement et d'alimentation en eau potable, sur le territoire de la commune de Freissinières ;

Considérant que le tracé le moins vulnérable, limitant les servitudes sur fonds privés et respectant les obligations environnementales a été retenu ;

SUR PROPOSITION du Secrétaire Général de la Préfecture des Hautes-Alpes ;

ARRETE

ARTICLE 1er : Il est institué, au profit de la communauté de communes du Pays des Ecrins, sur les parcelles mentionnées sur les états parcellaires annexés au présent arrêté, situées sur le territoire de la commune de Freissinières, une servitude de passage pour la pose de canalisations d'assainissement et d'alimentation en eau potable, sur la commune de Freissinières.

ARTICLE 2 : La servitude de passage pour la pose de la canalisation donne à la communauté de communes du Pays des Ecrins, ainsi qu'aux agents et ouvriers des entreprises chargées par elle de l'exécution des travaux le droit :

- 1° D'enfouir une canalisation dans une bande de terrain d'une largeur qui ne pourra dépasser trois mètres, une hauteur minimum de 0,60 mètre étant respectée entre la génératrice supérieure des canalisations et le niveau du sol après les travaux ;
- 2° D'essarter, dans la bande de terrain prévue au 1° ci-dessus les arbres susceptibles de nuire à l'établissement et à l'entretien de la canalisation ;
- 3° D'accéder au terrain dans lequel la conduite est enfouie, les agents chargés du contrôle bénéficiant du même droit d'accès ;
- 4° D'effectuer tous travaux d'entretien et de réparation conformément aux dispositions de l'article R. 152-14 du code rural et de la pêche maritime.

ARTICLE 3 : La dite servitude oblige le propriétaire et ses ayant droit à s'abstenir de tout acte de nature à nuire au bon fonctionnement, à l'entretien et à la conservation de l'ouvrage et notamment d'effectuer des plantations d'arbres ou d'arbustes et des constructions à moins de 1,20 m de l'axe de la canalisation ;

ARTICLE 4 : La communauté de communes du Pays des Ecrins sera tenue, dès la fin des travaux, de remettre dans leur état primitif, les bandes de terrains mentionnées dans l'état parcellaire ;

ARTICLE 5 : Le présent arrêté sera notifié à la communauté de communes du Pays des Ecrins, à la commune de Freissinières, à Monsieur le Directeur Départemental des Territoires et affiché en mairie de Freissinières ;

A la diligence de la communauté de communes du Pays des Ecrins, il sera, également, notifié à chaque propriétaire, par lettre recommandée avec demande d'avis de réception.

Au cas où le propriétaire intéressé ne pourrait être atteint, la notification sera faite au fermier, locataire, gardien ou régisseur de la propriété ou, à défaut, au maire de la commune où se trouve celle-ci.

ARTICLE 6 : La servitude instituée, si le rejet d'une demande de permis de construire a pour motif l'exercice du droit de servitude dans la parcelle considérée, son propriétaire peut requérir son acquisition totale par le maître de l'ouvrage, soit à l'amiable, soit par voie d'expropriation. Si le permis de construire est accordé sous réserve d'un déplacement des canalisations, les frais de ce déplacement sont à la charge du bénéficiaire de la servitude.

ARTICLE 7 : Le montant des indemnités dues, en raison de l'établissement de la servitude, est fixé conformément aux dispositions en vigueur en matière d'expropriation pour cause d'utilité publique : il couvre le préjudice subi par la réduction permanente du droit des propriétaires des terrains grevés.

ARTICLE 8 : La date du commencement des travaux sur les terrains grevés de servitudes est portée à la connaissance du propriétaire et des exploitants, huit jours au moins avant la date prévue pour le début des travaux. Un état des lieux doit, si cela est nécessaire, être dressé contradictoirement en vue de la constatation éventuelle des dommages pouvant résulter des dits travaux. L'indemnisation des dommages résultant des travaux est fixée, à défaut d'accord amiable, par le Tribunal Administratif en premier ressort.


ARTICLE 9 : Conformément à l'article L 126.1 du code de l'Urbanisme, la présente servitude sera portée en annexe du Plan Local d'Urbanisme de la commune de Freissinières, dans un délai d'un an, à compter de la notification du présent arrêté.

Un arrêté du Maire constatera que la mise à jour du Plan Local d'Urbanisme a été effectuée. Il sera transmis au Préfet des Hautes-Alpes (Secrétariat Général aux Affaires Départementales - Bureau du Développement Durable et des Affaires Juridiques).

ARTICLE 10 : Le présent arrêté sera, à la diligence du pétitionnaire, publié au Bureau des Hypothèques de la situation des immeubles grevés et soumis à la formalité de l'enregistrement dans les conditions habituelles.

ARTICLE 11 : Le Secrétaire Général de la Préfecture des Hautes-Alpes,
le Sous-Préfet de Briançon,
le Président de la Communauté de Communes du Pays des Ecrins,
le Maire de Freissinières,
le Directeur Départemental des Territoires,

sont chargés, chacun en ce qui le concerne, de l'exécution du présent arrêté, qui sera publié au Recueil des Actes Administratifs de la Préfecture des Hautes-Alpes.

Le Préfet
Pour le préfet et par délégation,
Le sous-préfet de Briançon

Dominique SCHUFFENECKER

les états parcellaires annexés au présent arrêté sont consultables en préfecture des Hautes-Alpes

ÉTAT PARCELLAIRE INDIVIDUEL

| | |
|----------------------|--|
| PROJET | CCPE -Assainissement Freissinières - Les Roberts DUP pour le réseau eaux usées de Freissinières - Les Roberts |
| PÉTITIONNAIRE | COMMUNAUTÉ DE COMMUNES DU PAYS DES ECRINS |

Commune de : FREISSINIÈRES

N° TERRIER : 2

Page : 2

ÉTAT NOUVEAU

RENSEIGNEMENTS CADASTRAUX

Surface à grever de servitudes

| N° Communal | Sect. | N° | Lieu-Dit | Surf. en M ² | Nature culture | \$ ect. | N° | Surf. en M ² | Longueur | Profondeur en m | HORS EMPRISE Surf. en m ² | |
|---------------|-------|------|----------|-------------------------|----------------|---------|------|-------------------------|----------|-----------------|---|---|
| A00094 | E | 2593 | Ribes | 88 | Jardins | E | 2593 | 11,07 | 5,41 | 0,8 | 76,93 | |
| Total emprise | | | | | | | | 11,07 | | | | 0 |

PROPRIÉTAIRE CADASTRAL :

Madame ANTHOUARD Augustine ep MARCIEN
 Monsieur ANTHOUARD Edmond ep REYMOND
 Monsieur ANTHOUARD Germain ep CROSSASSO
 Madame ANTHOUARD Gilberte
 Monsieur ANTHOUARD Jean ep RAIMONDO

Le village
 L'esquiro 7av all Marius
 49 rue Bacchu Ber
 Hlm Champs de mars
 Les epervières 21 rue de la levée

05600 St Crépin
 13127 Vitrolles
 05100 Briançon
 05200 Embrun
 05200 Embrun

PROPRIÉTAIRES RÉELS OU AYANTS-DROITS :

NATURE DES BIENS : indivis

ORIGINE DE PROPRIÉTÉ :

VU pour être annexé à
 l'arrêté préfectoral en
 date de
 Gap, le **10 MARS 2014**

Pour le préfet et par délégation,
 Le sous-préfet de Briançon

Dominique SCHUFFENECKER

ÉTAT PARCELLAIRE INDIVIDUEL

PROJET : CCPE - Assainissement Freissinières - Les Roberts
 DUP pour le réseau eaux usées de Freissinières - Les Roberts

PÉTITIONNAIRE : COMMUNAUTE DE COMMUNES DU PAYS DES ECRINS

Commune de : FREISSINIÈRES

N° TERRIER : 3 Page : 3

ÉTAT NOUVEAU

RENSEIGNEMENTS CADASTRAUX

| N° Communal | Sect. | N° | Lieu-Dit | Surf. en M² | Nature culture | S. ect. | N° | Surf. en M² | Longueur | Profondeur en m | HORS EMPRIE Surf. en m² |
|---------------|-------|-----|-------------|-------------|----------------|---------|-----|-------------|----------|-----------------|----------------------------|
| | | | | | | | | | | | |
| A00110 | F | 306 | Les Hodouls | 190 | Terres | F | 306 | 4,58 | 1,53 | 0,8 | 185,4 |
| | F | 298 | Les Hodouls | 153 | Près | F | 298 | 22,02 | 7,41 | | 130,9 |
| Total emprise | | | | | | | | 26,6 | | | 0 |

PROPRIÉTAIRE CADASTRAL :

Mademoiselle ALLIER Christel Bat A 5 rue de l'artisanat 69290 Grezieu la Varenne

27/01/1971

PROPRIÉTAIRES RÉELS OU AYANTS-DROITS :

NATURE DES BIENS Bien propre

ORIGINE DE PROPRIÉTÉ :

VU pour être annexé à
 l'arrêté préfectoral en
 date de

Gap, le **10 MARS 2014**

Pour le projet et par délégation,
 le sous-préfet de Briançon

(Signature)
 DOMINIQUE COLLIERVILLE

ÉTAT PARCELLAIRE INDIVIDUEL

Réf. : CCPE - Assainissement Freissinières - Les Roberts
 DUP pour le réseau eaux usées de Freissinières - Les Roberts
PÉTITIONNAIRE COMMUNAUTÉ DE COMMUNES DU PAYS DES ECRINS

Commune de : FREISSINIÈRES

N° TERRIER : 4

Page : 4

ÉTAT NOUVEAU

RENSEIGNEMENTS CADASTRAUX

| N° Communal | Sect. | N° | Lieu-Dit | Surf. en M² | Nature culture | \$ ect. | N° | Surf. en M² | Longueur | Profondeur en m | HORS EMPRIS Surf. en m² | |
|---------------|-------|-----|-------------|-------------|----------------|---------|-----|-------------|----------|-----------------|----------------------------|--|
| A00107 | F | 301 | Les Hodouls | 845 | Terres | F | 301 | 22,34 | 7,45 | 0,8 | 822,6 | |
| Total emprise | | | | | | | | 22,34 | | 0 | | |

Surface à grever de servitudes

PROPRIÉTAIRE CADASTRAL :

Madame AMPHOUX Cécile ep L'HERMITTE Pascal

Le bas pompre

07700 St Martin d'ardèche


17/04/1968

PROPRIÉTAIRES RÉELS OU AYANTS-DROITS :

NATURE DES BIENS bien propre

ORIGINE DE PROPRIÉTÉ :

Vu pour être annexé à
 l'arrêté préfectoral en
 date de
 Gap, le **10 MARS 2014**

Pour le Préfet et par délégation,
 Le Sous-Préfet de Briançon

 Dominique SCHUFFENECKER

ÉTAT PARCELLAIRE INDIVIDUEL

PROJET
 Réf. : CCPE - Assainissement Freissinières - Les Roberts
 DUP pour le réseau eaux usées de Freissinières - Les Roberts

PÉTITIONNAIRE
 COMMUNAUTE DE COMMUNES DU PAYS DES ECRINS

Commune de : FREISSINIÈRES

ÉTAT NOUVEAU

RENSEIGNEMENTS CADASTRAUX

| N° Communal | Sect. | N° | Lieu-Dit | Surf. en M² | Nature culture | S. ect. | N° | Surf. en M² | Longueur | Profondeur en m | Surface à grever de servitudes | | HORS EMPRISE Surf. en m² |
|---------------|-------|------|-------------|-------------|----------------|---------|------|-------------|----------|-----------------|--------------------------------|--------|-----------------------------|
| | | | | | | | | | | | Total emprise | | |
| A00076 | E | 1767 | Les roberts | 170 | Sols | E | 1767 | 0,16 | | 0,8 | | 169,84 | |
| | E | 2069 | L'Eymina | 450 | Près | E | 2069 | 88,25 | 28,48 | 0,8 | | 361,75 | |
| | E | 1751 | Les roberts | 62 | Landes | E | 1751 | 1,61 | | 0,8 | | 60,39 | |
| Total emprise | | | | | | | | | | | 90,02 | 0 | 0 |

PROPRIÉTAIRE CADASTRAL :

Monsieur ASTIER Gérard ep BALCET

La Freyre La vachette

5100 Val desprès Freissinières

11/09/1950

PROPRIÉTAIRES RÉELS OU AYANTS-DROITS :

NATURE DES BIEN Bien privé

ORIGINE DE PROPRIÉTÉ :

vu pour être annexé à
l'arrêté préfectoral en
date de
Gap, le **10 MARS 2014**

*Pour le préfet et par délégation,
Le sous-préfet de Briançon*

Dominique SCHUEFFELER

ÉTAT PARCELLAIRE INDIVIDUEL

Réf. : CCPE - Assainissement Freissinières - Les Roberts
 DUP pour le réseau eaux usées de Freissinières - Les Roberts

PÉTITIONNAIRE COMMUNAUTE DE COMMUNES DU PAYS DES ECRINS

Commune de : FREISSINIÈRES

N° TERRIER : 6

Page : 6

ÉTAT NOUVEAU

RENSEIGNEMENTS CADASTRAUX

Surface à grever de servitudes

| N° Communal | Sect. | N° | Lieu-Dit | Surf. en M² | Nature culture | Sect. | N° | Surf. en M² | Longueur | Profondeur | HORS EMPRISE Surf. en m² |
|---------------|-------|------|-------------|-------------|----------------|-------|------|-------------|----------|------------|-----------------------------|
| A00102 | E | 1792 | Les roberts | 229 | Près | E | 1792 | 10,21 | | 0,8 | 218,79 |
| | E | 1794 | Les roberts | 343 | Jardins | E | 1794 | 14,55 | | 0,8 | 328,45 |
| | E | 1811 | Les roberts | 490 | Près | E | 1811 | 4,47 | | 0,8 | 485,53 |
| Total emprise | | | | | | | | 29,23 | | 0 | 0 |

PROPRIÉTAIRE CADASTRAL :

Monsieur ANTHOUARD Jean ep RAIMONDO Mireille

Les épenviers

21 rue de la levée

05200 Embrun

25/08/1949


PROPRIÉTAIRES RÉELS OU AYANTS-DROITS :

NATURE DES BIENS

Bien propre

ORIGINE DE PROPRIÉTÉ :

VU pour être annexé à
 l'arrêté préfectoral en
 date de **10 MARS 2014**
 Gap, le

*Pour le Prif et par délégation,
 Le sous-Prif de Briançon*

 DOMINIQUE SCHUFFENECKER

ÉTAT PARCELLAIRE INDIVIDUEL

| | | |
|----------------------|--|----------------|
| PROJET | Réf. : CCPE - Assainissement Freissinières - Les Roberts DUP pour le réseau eaux usées de Freissinières - Les Roberts | Page : 7 |
| PÉTITIONNAIRE | COMMUNAUTÉ DE COMMUNES DU PAYS DES ECRINS | N° TERRIER : 7 |
| | Commune de : FREISSINIÈRES | |

| RENSEIGNEMENTS CADASTRAUX | | | | | | | ÉTAT NOUVEAU | HORS EMPRISE | | | | |
|---------------------------|------------|------|-------------|-------------------------|----------------|------|---|-------------------------|------------|-------|-----|--------|
| N° Communal | Sect. | N° | Lieu-Dit | Surf. en M ² | Nature culture | N° | Surface à grever de servitudes | Surf. en m ² | | | | |
| A00046 | E | 1801 | Les roberts | 330 | Près | 1801 | <table border="1" style="width: 100%; border-collapse: collapse;"> <tr> <td style="text-align: center;">Longueur</td> <td style="text-align: center;">Profondeur</td> </tr> <tr> <td style="text-align: center;">20,72</td> <td style="text-align: center;">0,8</td> </tr> </table> | Longueur | Profondeur | 20,72 | 0,8 | 275,19 |
| Longueur | Profondeur | | | | | | | | | | | |
| 20,72 | 0,8 | | | | | | | | | | | |
| Total emprise | | | | | | | 54,81 | 0 | | | | |

PROPRIÉTAIRE CADASTRAL :
 Monsieur ANTHOUARD Jean ep RAIMONDO Mireille
 Madame RAIMONDO Mireille ep ANTHOUARD Jean

25/08/1949
05/04/1950

PROPRIÉTAIRES RÉELS OU AYANTS-DROITS :

NATURE DES BIENS : Bien indivis

ORIGINE DE PROPRIÉTÉ :

Vu pour être annexé à
l'arrêté préfectoral en
date de

10 MARS 2014
Gap, le

Pour le Préfet et par délégation,
Le Sous-Préfet de Briançon
[Signature]
Dominique SCHUFFENECKER

ÉTAT PARCELLAIRE INDIVIDUEL

Réf. : CCPE -Assainissement Freissinières - Les Roberts
 DUP pour le réseau eaux usées de Freissinières - Les Roberts

PÉTITIONNAIRE COMMUNAUTÉ DE COMMUNES DU PAYS DES ECRINS

Commune de : FREISSINIÈRES

N° TERRIER : 8 Page : 8

ÉTAT NOUVEAU

RENSEIGNEMENTS CADASTRAUX

| N° Communal | Sect. | N° | Lieu-Dit | Surf. en M² | Nature culture | S. ect. | N° | Surf. en M² | Longueur | Profondeur | Surface à grever de servitudes | | HORS EMPRIS Surf. en m² |
|---------------|-------|------|-------------|-------------|----------------|---------|------|-------------|----------|------------|--------------------------------|---|----------------------------|
| | | | | | | | | | | | | | |
| A00085 | E | 2075 | L'Eymina | 711 | Terres | E | 2075 | 60,60 | 20,2 | 0,8 | | | 650, |
| | E | 1742 | Les roberts | 595 | Près | E | 1742 | 69,41 | 21,91 | 0,8 | | | 525,5 |
| | E | 1744 | Les roberts | 394 | Sols | E | 1744 | 82,35 | 31,8 | 0,8 | | | 311,6 |
| Total emprise | | | | | | | | | | | 212,36 | 0 | |

PROPRIÉTAIRE CADASTRAL :

Madame ANTHOUARD Simone ep JAN Les roberts

05310 Freissinières

22/12/1946

PROPRIÉTAIRES RÉELS OU AYANTS-DROITS :

NATURE DES BIENS bien propre

ORIGINE DE PROPRIÉTÉ :

VU pour être annexé à
 l'arrêté préfectoral en
 date de
 Gap, le **10 MARS 2014**
 Pour le Préfet et par délégation,
 Le sous-préfet de Briançon
 Dominique SCHOFFENECKER

ÉTAT PARCELLAIRE INDIVIDUEL

Réf. : CCPE - Assainissement Freissinières - Les Roberts
 DUP pour le réseau eaux usées de Freissinières - Les Roberts

PROJET

PÉTITIONNAIRE COMMUNAUTÉ DE COMMUNES DU PAYS DES ECRINS

Commune de : FREISSINIÈRES

Page : 9

RENSEIGNEMENTS CADASTRAUX

| N° Communal | Sect. | N° | Lieu-Dit | Surf. en M² | Nature culture | Sect. | N° | Surf. en M² | Longueur | Profondeur | HORS EMPRISE Surf. en m² | |
|---------------|-------|------|------------------|-------------|----------------|-------|------|-------------|----------|------------|-----------------------------|---|
| A00077 | E | 1574 | Clot des rousSES | 509 | sols | E | 1574 | 3,57 | | 0,8 | 505,43 | |
| Total emprise | | | | | | | | | 3,57 | | 0 | 0 |

PROPRIÉTAIRE CADASTRAL :
 Monsieur ASTIER Serge


Les roberts 05310 Freissinières 03/10/1952

PROPRIÉTAIRES RÉELS OU AYANTS-DROITS :

ORIGINE DE PROPRIÉTÉ :

NATURE DES BIENS : Bien propre

Pour le Réf et par délégation,
 Le Maire-Préfet de Briançon



Dominique SCHUFFENECKER

VU pour être annexé à
 l'arrêté préfectoral en
 date de
 Gap, le **10 MARS 2014**

ÉTAT PARCELLAIRE INDIVIDUEL

Réf.: CCPE - Assainissement Freissinières - Les Roberts
 DUP pour le réseau eaux usées de Freissinières - Les Roberts

COMMUNAUTÉ DE COMMUNES DU PAYS DES ECRINS

Commune de: FREISSINIÈRES

N° TERRIER: 10

Page: 10

ÉTAT NOUVEAU

Surface à grever de servitudes

| N° Communal | Sect. | N° | Lieu-Dit | Surf. en M² | Nature culture | N° | Surf. en M² | Longueur | Profondeur | HORS EMPRISE Surf. en m² |
|---------------|-------|-----|--------------|-------------|----------------|-----|-------------|----------|------------|-----------------------------|
| A00025 | F | 363 | Maison neuve | 320 | Près | 363 | 87,67 | 30,74 | 0,8 | 232,33 |
| Total emprise | | | | | | | 87,67 | | 0 | 0 |

PROPRIÉTAIRE CADASTRAL :
 Monsieur ANTHOUARD Julien

Villa Montbrison

av charles de Gaulle 05120 L'Argentière la Bessée 17/01/1924

PROPRIÉTAIRES RÉELS OU AYANTS-DROITS :

NATURE DES BIENS : bien propre

ORIGINE DE PROPRIÉTÉ :

Pour le Préfet et par délégation,
 Le sous-préfet de Briançon

[Signature]
 Dominique SCHUFFECKER

VU pour être annexé à
 l'arrêté préfectoral en
 date de
 Gap, le ~~10~~ **MARS 2014**

ÉTAT PARCELLAIRE INDIVIDUEL


Réf. : CCPE - Assainissement Freissinières - Les Roberts
 DUP pour le réseau eaux usées de Freissinières - Les Roberts
 COMMUNAUTE DE COMMUNES DU PAYS DES ECRINS
 Commune de : FREISSINIÈRES

N° TERRIER : 11 Page : 11
 ÉTAT NOUVEAU

| RENSEIGNEMENTS CADASTRAUX | | | | | | | | | | HORS EMPRISE Surf. en m² | |
|---------------------------|-------|------|--------------|-------------|----------------|-------|------|-------------|----------|-----------------------------|------------|
| N° Communal | Sect. | N° | Lieu-Dit | Surf. en M² | Nature culture | Sect. | N° | Surf. en M² | Longueur | | Profondeur |
| A00078 | E | 1769 | les roberts | 65 | sois | E | 1769 | 0,6 | 0,06 | 0,8 | 64,4 |
| | F | 380 | Maison neuve | 530 | prés | F | 380 | 25,44 | 8,74 | 0,8 | 504,56 |
| | F | 377 | Maison neuve | 60 | Landes | F | 377 | 9,28 | 2,92 | 0,8 | 50,72 |
| Total emprise | | | | | | | | 35,32 | | | 0 |

PROPRIÉTAIRE CADASTRAL :
 Monsieur ASTIER Jean ep THERY
 Quartier de l'église rue du fourmel 05120 L'Argentière la Bessée
 10/09/1963

PROPRIÉTAIRES RÉELS OU AYANTS-DROITS :
 NATURE DES BIENS : bien propre
ORIGINE DE PROPRIÉTÉ :

Pour le Préfet et par délégation,
 Le sous-préfet de Briançon

 DOMINIQUE SCHUFFENECKER

vu pour être annexé à
 l'arrêté préfectoral en
 date de
 Gap, le **10 MARS 2014**

Réf. : CGPE - Assainissement Freissinières - Les Roberts
 DUP pour le réseau eaux usées de Freissinières - Les Roberts

PROJET :

PÉTITIONNAIRE : COMMUNAUTE DE COMMUNES DU PAYS DES ECRINS

Commune de : FREISSINIÈRES

N° TERRIER : 12

Page : 12

ÉTAT PARCELLAIRE INDIVIDUEL

| ÉTAT NOUVEAU | | | | | | | | | | | |
|--------------------------------|-------|------|-------------|-------------|----------------|-------|------|-------------|----------|------------|--------------------------|
| RENSEIGNEMENTS CADASTRAUX | | | | | | | | | | | |
| Surface à grever de servitudes | | | | | | | | | | | |
| N° Communal | Sect. | N° | Lieu-Dit | Surf. en M² | Nature culture | Sect. | N° | Surf. en M² | Longueur | Profondeur | HORS EMPRISE Surf. en m² |
| A00085 | E | 1745 | Les roberts | 225 | Jardins | E | 1745 | 4,91 | 0,46 | 0,8 | 220,09 |
| Total emprise | | | | | | | | 4,91 | | | 0 |

PROPRIÉTAIRE CADASTRAL :
 Madame ANTHOUARD Simone ep JAN
 Les roberts 05310 Freissinières
 22/12/1946

PROPRIÉTAIRES RÉELS OU AYANTS-DROITS :

ORIGINE DE PROPRIÉTÉ :

NATURE DES BIENS : Bien propre

Pour le Profiter par délégué,
 Le Subs-préfet de Briançon
 D. Schöffenecker

vu pour être annexé à
 l'arrêté préfectoral en
 date de
 Gap, le **18 MARS 2014**

ÉTAT PARCELLAIRE INDIVIDUEL

Réf. : CCPE - Assainissement Freissinières - Les Roberts
 DUP pour le réseau eaux usées de Freissinières - Les Roberts
 COMMUNAUTE DE COMMUNES DU PAYS DES ECRINS
 Commune de : FREISSINIÈRES
 N° TERRIER : 13
 Page : 13

| ÉTAT NOUVEAU | | | | | | | | | | | |
|---------------------------|-------|------|----------|-------------|----------------|---------|------|-------------|----------|------------|-----------------------------|
| RENSEIGNEMENTS CADASTRAUX | | | | | | | | | | | |
| N° Communal | Sect. | N° | Lieu-Dit | Surf. en M² | Nature culture | S. ect. | N° | Surf. en M² | Longueur | Profondeur | HORS EMPRISE Surf. en m² |
| B00148 | E | 2632 | Ribes | 246 | Landes | E | 2632 | 43,80 | 16,84 | 0,8 | 202,2 |
| | E | 2603 | Ribes | 58 | Landes | E | 2603 | 3,12 | | 0,8 | 54,88 |
| | F | 727 | Verdan | 385 | Près | F | 727 | 58,71 | 37,17 | 0,8 | 326,29 |
| Total emprise | | | | | | | | 105,63 | | | 0 |

PROPRIÉTAIRE CADASTRAL :
 Madame BERTHALON Aimee ep PELLEGRIN Rene
 Monsieur BERTHALON Fernand
 Madame BERTHALON Simone ep ANTHOUARD
 13 rue du bois noir
 19 rue de l'ascension
 le plan
 L'Argentière la Bessée
 L'Argentière la Bessée
 Freissinières
 05120
 05120
 05310
 13/06/1923
 09/08/1927
 13/05/1925

PROPRIÉTAIRES RÉELS OU AYANTS-DROITS :
 NATURE DES BIENS : indivis

ORIGINE DE PROPRIÉTÉ :

Pour le Profil et par délégation,
 Le Sous-préfet de Briançon
 Dominique SCHUFFENECKER

Vu pour être annexé à
 l'arrêté préfectoral en
 date de
 Gap, le ~~10~~ MARS 2014

ÉTAT PARCELLAIRE INDIVIDUEL

Réf : CCPE - Assainissement Freissinières - Les Roberts
 DUP pour le réseau eaux usées de Freissinières - Les Roberts

COMMUNAUTE DE COMMUNES DU PAYS DES ECRINS

Commune de : FREISSINIÈRES

N° TERRIER : 14

Page : 14

ÉTAT NOUVEAU

RENSEIGNEMENTS CADASTRAUX

Surface à grever de servitudes

| N° Communal | Sect. | N° | Lieu-Dit | Surf. en M² | Nature culture | \$ ect. | N° | Surf. en M² | Longueur | Profondeur | HORS EMPRISE Surf. en m² |
|---------------|-------|-----|----------|-------------|----------------|---------|-----|-------------|----------|------------|-----------------------------|
| B00141 | F | 286 | Hodouls | 336 | Sols | F | 286 | 36,15 | 12,76 | 0,8 | 299,85 |
| Total emprise | | | | | | | | 36,15 | | | 0 |

PROPRIÉTAIRE CADASTRAL :

Monsieur AMPHOUX ep COMPAGNE
 Monsieur AMPHOUX Pierre ep BRUN
 Madame BRUN Renée ep AMPHOUX

Lot font vinouze 41 rue d'alicante
 Mas le taverne ch de beauvoir
 Mas le taverne ch de beauvoir

30420 Calvisson
 30300 Beaucaire
 30300 Beaucaire

26/03/1962
 21/05/1930
 01/07/1931

PROPRIÉTAIRES RÉELS OU AYANTS-DROITS :

NATURE DES BIENS : indivis

ORIGINE DE PROPRIÉTÉ :

VU pour être annexé à
 l'arrêté préfectoral en
 date de
 Gap, le **10 MARS 2014**

*Pour le préfet et par délégation,
 Le sous-préfet de Briançon*



DOMINIQUE SCHIFFERLECKER

ÉTAT PARCELLAIRE INDIVIDUEL

Réf. : CCPE -Assainissement Freissinières - Les Roberts
 DUP pour le réseau eaux usées de Freissinières - Les Roberts
 COMMUNAUTE DE COMMUNES DU PAYS DES ECRINS
 Commune de : FREISSINIÈRES
 N°TERRIER : 15
 Page : 15

| RENSEIGNEMENTS CADASTRAUX | | | | | | | ÉTAT NOUVEAU | HORS EMPRISE Surf.en m² | | | |
|---------------------------|-------|-----|----------|------------|----------------------|-----|--------------|----------------------------|------------|--------------------------------|---|
| N° Communal | Sect. | N° | Lieu-Dit | Surf.en M² | Nature culture Sect. | N° | Surf.en M² | Longueur | Profondeur | Surface à grever de servitudes | |
| B00161 | F | 393 | Ribes | 143 | Sols | 393 | 3,53 | 0,8 | 0 | 139,47 | |
| Total emprise | | | | | | | 3,53 | 0 | | | 0 |

PROPRIÉTAIRE CADASTRAL :
 Monsieur CHEVALIER Armand ep ABEL
 Le serre 05310 La Roche de Rame
 20/04/1964

PROPRIÉTAIRES RÉELS OU AYANTS-DROITS :
 NATURE DES BIENS : bien propre
ORIGINE DE PROPRIÉTÉ :

Vu pour être annexé à
 l'arrêté préfectoral en
 date de
Gap, le 10 MARS 2014
 Pour le Prefet et par délégation,
 Le sous-Prefet de Briançon
 Dominique SCHUFFECKER

ÉTAT PARCELLAIRE INDIVIDUEL

| | |
|--|------------------------------|
| Réf. : COPE - Assainissement Freissinières - Les Roberts DUP pour le réseau eaux usées de Freissinières - Les Roberts | Page : 16 N° TERRIER : 16 |
| PÉTITIONNAIRE COMMUNAUTÉ DE COMMUNES DU PAYS DES ECRINS | |
| Commune de : FREISSINIÈRES | |


| ÉTAT NOUVEAU | | | | | | | | | | | |
|---------------------------|-------|------|-----------|-------------------------|----------------|----|-------------------------|----------|------------|---|---|
| RENSEIGNEMENTS CADASTRAUX | | | | | | | | | | | |
| N° Communal | Sect. | N° | Lieu-Dit | Surf. en M ² | Nature culture | N° | Surf. en M ² | Longueur | Profondeur | HORS EMPRISE Surf. en m ² | |
| B00104 | E | 2569 | Les ribes | 153 | Soils | E | 3,47 | | 0,8 | 149,53 | |
| Total emprise | | | | | | | 3,47 | | | 0 | 0 |

PROPRIÉTAIRE CADASTRAL :
 Monsieur BOISSIER Christian ep DOSSETO 64 b imp caporal alliot 30000 Nîmes
 Madame DOSSETO Nicole ep BOISSIER 64 b imp caporal alliot 30000 Nîmes

PROPRIÉTAIRES RÉELS OU AYANTS-DROITS :
 NATURE DES BIENS bien indiv/s

ORIGINE DE PROPRIÉTÉ :

Pour le Préfet et par délégation,
 le ~~sous~~-préfet de Briançon


 Dominique SCHUFFENECKER

Vu pour être annexé à
 l'arrêté préfectoral en
 date de
 Gap, le ~~10~~ **MARS 2014**

ÉTAT PARCELLAIRE INDIVIDUEL

Réf. : COPE - Assainissement Freissinières - Les Roberts
 DUP pour le réseau eaux usées de Freissinières - Les Roberts

PÉTITIONNAIRE : COMMUNAUTE DE COMMUNES DU PAYS DES ECRINS
 Commune de : FREISSINIÈRES

N° TERRIER : 17 Page : 17

ÉTAT NOUVEAU

Surface à grever de servitudes

| N° Communal | Sect. | N° | Lieu-Dit | Surf. en M² | Nature culture | S. ect. | N° | Surf. en M² | longueur | Profondeur | HORS EMPRISE Surf. en m² | |
|---------------|-------|------|----------|-------------|----------------|---------|------|-------------|----------|------------|-----------------------------|---|
| B00183 | E | 2584 | Ribes | 640 | canal | E | 2584 | 54,57 | 30,19 | 0,8 | 585,43 | |
| Total emprise | | | | | | | | 54,57 | | | | 0 |

PROPRIÉTAIRE CADASTRAL :

| | | | | |
|---|-----------------------|-------|------------|------------|
| Madame BOISSET Christiane ep MARTEL | 133 lot le pigeonnier | 13560 | Senas | 06/06/1951 |
| Madame BOISSET Pierrette ep MOULIN | 122 che du pigeonnier | 13560 | Senas | 05/01/1946 |
| Madame BOISSET Sylvie ep THOMASSIN | 3 rue carrosserie | 13430 | Eygulieres | 08/11/1960 |
| Monsieur MARTEL André ep BOISSET | 133 lot le pigeonnier | 13560 | Senas | 20/02/1948 |
| Monsieur MOULIN Honore ep BOISSET | 122 che du pigeonnier | 13560 | Senas | 09/08/1941 |
| Monsieur THOMASSIN Jean pierre ep BOISSET | 3 rue carrosserie | 13430 | Eygulieres | 26/10/1957 |

PROPRIÉTAIRES RÉELS OU AYANTS-DROITS :

NATURE DES BIENS : bien indivis

ORIGINE DE PROPRIÉTÉ :

Vu pour être annexé à
 l'arrêté préfectoral en
 date de
 Gap, le **10 MARS 2014**
 Pour le Préfet et par délégation,
 Le sous-préfet de Briançon
 Dominique SCHUFFENECKER

ÉTAT PARCELLAIRE INDIVIDUEL

Réf. : CCPE -Assainissement Freissinières - Les Roberts
 DUP pour le réseau eaux usées de Freissinières - Les Roberts

PROJET

PÉTITIONNAIRE COMMUNAUTE DE COMMUNES DU PAYS DES ECRINS

Commune de : FREISSINIÈRES

N° TERRIER : 18 Page : 18

ÉTAT NOUVEAU

Surface à grever de servitudes

| N° Communal | Sect. | N° | Lieu-Dit | Surf.en M² | Nature culture | Sect. | N° | Surf.en M² | Longueur | Profondeur | HORS EMPRISE Surf.en m² | |
|---------------|-------|------|----------|------------|----------------|-------|------|------------|----------|------------|----------------------------|---|
| B00017 | E | 2625 | Ribes | 98 | Landes | E | 2625 | 30,30 | 10,76 | 0,8 | 67,70 | |
| Total emprise | | | | | | | | 30,30 | | | 0 | 0 |

PROPRIÉTAIRE CADASTRAL :
 Monsieur BERNAUDON Etienne ep CHEVALLIER

Chez M RIPPET Ernest Meyries 05310 Freissinières 00/00/0000

PROPRIÉTAIRES RÉELS OU AYANTS-DROITS :

NATURE DES BIENS : bien propre

ORIGINE DE PROPRIÉTÉ :

VU pour être annexé à
 l'arrêté préfectoral en
 date de
 Gap, le **10 MARS 2014**

Pour le Prefet et par délégation,
 Le Sous-Prefet de Briançon

Dominique SCHUFFENECKER

ÉTAT PARCELLAIRE INDIVIDUEL

Réf. : CCPE - Assainissement Freissinières - Les Roberts
 DUP pour le réseau eaux usées de Freissinières - Les Roberts

PÉTITIONNAIRE COMMUNAUTÉ DE COMMUNES DU PAYS DES ECRINS

Commune de : FREISSINIÈRES

N° TERRIER : 19 Page : 19

ÉTAT NOUVEAU

RENSEIGNEMENTS CADASTRAUX

| N° Communal | | Sect. | N° | Lieu-Dit | Surf. en M ² | Nature culture | \$ ect. | N° | Surf. en M ² | Longueur | Profondeur | HORS EMPRIS Surf. en m ² |
|--------------------------------|--|-------|------|----------|-------------------------|----------------|---------|---------------|-------------------------|----------|------------|--|
| B00157 | | E | 2920 | Ribes | 27 | Landes | E | 2920 | 0,25 | | 0,8 | |
| Surface à grever de servitudes | | | | | | | | Total emprise | 0,25 | | | |

PROPRIÉTAIRE CADASTRAL :

Monsieur BOISSIER Christian ep DOSSETTO 64 imp caporal alliot 30000 Nimes

16/06/1951

PROPRIÉTAIRES RÉELS OU AYANTS-DROITS :

NATURE DES BIENS : bien propre

ORIGINE DE PROPRIÉTÉ :

VU pour être annexé à
 l'arrêté préfectoral en
 date de
 Gap, le **10 MARS 2014**

Pour le fait et par diligences,
 le Sous-Préfet de Briançon

Dominique SCHUFFENECKER

ÉTAT PARCELLAIRE INDIVIDUEL

| | |
|--|--|
| Réf. : CCPE - Assainissement Freissinières - Les Roberts DUP pour le réseau eaux usées de Freissinières - Les Roberts | N° TERRIER : 20 Page : 20 |
| FREISSINIÈRES | |
| Commune de : | |
| ÉTAT NOUVEAU | |

| RENSEIGNEMENTS CADASTRAUX | | | | | | HORS EMPRISE Surf. en m ² | | | | | | | | | | | | | | | | |
|---------------------------|-------------------------|----------|------------|-------------------------|----------------|---|----|-------------------------|----------|------------|-----|-------|-------|-----|---------------|--|--|--|--|-------|--|---|
| N° Communal | Sect. | N° | Lieu-Dit | Surf. en M ² | Nature culture | Surface à grever de servitudes | | | | | | | | | | | | | | | | |
| B00034 | F | 758 | Verdan | 170 | Landes | <table border="1" style="width: 100%; border-collapse: collapse;"> <tr> <th style="width: 15%;">N°</th> <th style="width: 15%;">Surf. en M²</th> <th style="width: 15%;">Longueur</th> <th style="width: 15%;">Profondeur</th> </tr> <tr> <td>758</td> <td>33,68</td> <td>11,23</td> <td>0,8</td> </tr> <tr> <td colspan="4" style="text-align: right;">Total emprise</td> </tr> <tr> <td></td> <td>33,68</td> <td></td> <td>0</td> </tr> </table> | N° | Surf. en M ² | Longueur | Profondeur | 758 | 33,68 | 11,23 | 0,8 | Total emprise | | | | | 33,68 | | 0 |
| N° | Surf. en M ² | Longueur | Profondeur | | | | | | | | | | | | | | | | | | | |
| 758 | 33,68 | 11,23 | 0,8 | | | | | | | | | | | | | | | | | | | |
| Total emprise | | | | | | | | | | | | | | | | | | | | | | |
| | 33,68 | | 0 | | | | | | | | | | | | | | | | | | | |
| | | | | | | 136,32 | | | | | | | | | | | | | | | | |
| | | | | | | 0 | | | | | | | | | | | | | | | | |
| | | | | | | 0 | | | | | | | | | | | | | | | | |


PROPRIÉTAIRE CADASTRAL :
 Monsieur BERTHALON Jean P/Marcon colette Les meuniers 05500 Buissard 01/01/1900

PROPRIÉTAIRES RÉELS OU AYANTS-DROITS :

NATURE DES BIENS : bien propre

ORIGINE DE PROPRIÉTÉ :

Vu pour être annexé à
 l'arrêté préfectoral en
 date de
 Gap, le ~~10~~ **10** MARS 2014

Pour le Préfet et par délégation,
 Le Sous-préfet de Briançon

 Dominique SCHUFFENECKER

Réf. : CCPE - Assainissement Freissinières - Les Roberts
 DUP pour le réseau eaux usées de Freissinières - Les Roberts

ÉTAT PARCELLAIRE INDIVIDUEL

PÉTITIONNAIRE : COMMUNAUTE DE COMMUNES DU PAYS DES ECRINS

Commune de : FREISSINIÈRES N° TERRIER : 21 Page : 21

ÉTAT NOUVEAU

Surface à grever de servitudes

| N° Communal | Sect. | N° | Lieu-Dit | Surf. en M² | Nature culture | Sect. | N° | Surf. en M² | Longueur | Profondeur | HORS EMPRISE Surf. en m² |
|---------------|-------|-----|----------|-------------|----------------|-------|-----|-------------|----------|------------|-----------------------------|
| B00027 | F | 745 | Verdan | 280 | Terre | F | 745 | 24,51 | 8,17 | 0,8 | 255,49 |
| Total emprise | | | | | | | | | | 0 | 0 |


PROPRIÉTAIRE CADASTRAL :
 Monsieur BERTHALON Felix Les ribes 05310 Freissinières 00/00/0000

PROPRIÉTAIRES RÉELS OU AYANTS-DROITS :

ORIGINE DE PROPRIÉTÉ :

NATURE DES BIENS : bien propre

VU pour être annexé à
 l'arrêté préfectoral en
 date de
 Gap, le **10 MAI 2014**

Pour le Préfet et par délégation,
 Le sous-préfet de Briançon

 Dominique SCHUFFENECKER

ÉTAT PARCELLAIRE INDIVIDUEL

| | |
|--|-----------------|
| Réf. : CCPE - Assainissement Freissinières - Les Roberts DUP pour le réseau eaux usées de Freissinières - Les Roberts | N° TERRIER : 22 |
| Commune de : FREISSINIÈRES | |
| PÉTITIONNAIRE COMMUNAUTE DE COMMUNES DU PAYS DES ECRINS | |

Page : 22

| ÉTAT NOUVEAU | | | | | | HORS EMPRISE | | | | | | |
|--------------------------------|-------|-----|-------------|------------|----------------|--------------|-----|------------|----------|------------|--------|---|
| RENSEIGNEMENTS CADASTRAUX | | | | | | Surf.en m² | | | | | | |
| Surface à grever de servitudes | | | | | | | | | | | | |
| N° Communal | Sect. | N° | Lieu-Dit | Surf.en M² | Nature culture | Sect. | N° | Surf.en M² | Longueur | Profondeur | | |
| B00130 | F | 304 | Les Hodouls | 440 | Terres | F | 304 | 30,66 | 10,22 | 0,8 | 409,34 | |
| Total emprise | | | | | | | | 30,66 | | | 0 | 0 |

PROPRIÉTAIRE CADASTRAL :
 Monsieur BOISSET Georges Hameau de pallon 05310 Freissinières 25/12/1952

PROPRIÉTAIRES RÉELS OU AYANTS-DROITS : NATURE DES BIENS : bien propre

ORIGINE DE PROPRIÉTÉ :

Vu pour être annexé à
 l'arrêté préfectoral en
 date de
 Gap, le ~~10~~ **10** MARS 2014
 Pour le Préfet et par délégation,
 Le sous-préfet de Briançon
 Dominique SCHUFFENECKER

ÉTAT PARCELLAIRE INDIVIDUEL

Réf. : CCPE - Assainissement Freissinières - Les Roberts
 DUP pour le réseau eaux usées de Freissinières - Les Roberts

PÉTITIONNAIRE COMMUNAUTE DE COMMUNES DU PAYS DES ECRINS

Commune de : FREISSINIÈRES

N° TERRIER : 23

Page : 23

ÉTAT NOUVEAU

RENSEIGNEMENTS CADASTRAUX

Surface à grever de servitudes

HORS EMPRISE
Surf. en m²

| N° Communal | Sect. | N° | Lieu-Dit | Surf. en M ² | Nature culture | \$ ect. | N° | Surf. en M ² | Longueur | Profondeur | | |
|---------------|-------|-----|-------------|-------------------------|----------------|---------|-----|-------------------------|----------|------------|--------|---|
| B00050 | F | 303 | Les Hodouls | 390 | Terres | F | 303 | 20,33 | 6,78 | 0,8 | 369,67 | |
| Total emprise | | | | | | | | | 20,33 | | 0 | 0 |

PROPRIÉTAIRE CADASTRAL :

Monsieur BOISSET Jean

chez M BOISSET Louis Les Roberts

05310 Freissinières

00/00/0000

PROPRIÉTAIRES RÉELS OU AYANTS-DROITS :

NATURE DES BIENS bien propre

ORIGINE DE PROPRIÉTÉ :

VU pour être annexé à
l'arrêté préfectoral en
date de **10 MARS 2014**
Gap, le

Pour le Préfet et par délégation,
 Le 1^{er} sous-préfet de Briançon
Dominique SCHOFFENECKER

ÉTAT PARCELLAIRE INDIVIDUEL

Réf. : CCPE - Assainissement Freissinières - Les Roberts
 DUP pour le réseau eaux usées de Freissinières - Les Roberts

PROJET

PÉTITIONNAIR COMMUNAUTE DE COMMUNES DU PAYS DES ECRINS

Commune de : FREISSINIÈRES

N° TERRIER : 24

Page : 24

| ÉTAT NOUVEAU | | | | | | | HORS EMPRISE |
|---------------------------|-------|-----|-------------|-------------|----------------|---------------|--------------------------------|
| RENSEIGNEMENTS CADASTRAUX | | | | | | | Surf. en m² |
| N° Communal | Sect. | N° | Lieu-Dit | Surf. en M² | Nature culture | N° | Surface à grever de servitudes |
| B00141 | F | 285 | Les Hodouls | 100 | près | 285 | |
| | | | | | | F | |
| | | | | | | Longueur | |
| | | | | | | Profondeur | |
| | | | | | | 45,18 | 19,36 |
| | | | | | | 0,8 | 54,82 |
| | | | | | | Total emprise | 0 |
| | | | | | | 45,18 | 0 |

PROPRIÉTAIRE CADASTRAL : Nu propriétaire
 Monsieur AMPHOUX Daniel ep COMPAGNE Elisabeth Lot Font Vinouze 41 rue d'alicante 30420 Calvisson 26/03/1962

PROPRIÉTAIRES RÉELS OU AYANTS-DROITS :

Usufruitier - Indivision simple Monsieur AMPHOUX Pierre ep BRUN Renée / Mas le tavelnet ch de beauvoir / 30300 Beaucaire 21/05/1930 Usufruitiers

Usufruitier - Indivision simple Madame BRUN Renée ep AMPHOUX Pierre ep / Mas le tavelnet ch de beauvoir / 30300 Beaucaire 01/07/1931

ORIGINE DE PROPRIÉTÉ :

VU pour être annexé à
 l'arrêté préfectoral en
 date de
 Gap, le **10 MARS 2014**

Pour le préfet et par délégation,
 Le sous-préfet de Briançon

Dominique SCHUFFENECKER

ÉTAT PARCELLAIRE INDIVIDUEL

| | |
|----------------------------|--|
| PROJET | Réf. : CCPE - Assainissement Freissinières - Les Roberts DUP pour le réseau eaux usées de Freissinières - Les Roberts |
| PÉTITIONNAIRE | COMMUNAUTÉ DE COMMUNES DU PAYS DES ECRINS |
| Commune de : FREISSINIÈRES | |
| N° TERRIER : 25 | |
| Page : 25 | |

| RENSEIGNEMENTS CADASTRAUX | | | | | | | ÉTAT NOUVEAU | HORS EMPRISE Surf. en m² | | | | |
|---------------------------|-------|------|-------------|-------------|----------------|--------|--------------|-----------------------------|----------|------------|--|--------|
| N° Communal | Sect. | N° | Lieu-Dit | Surf. en M² | Nature culture | S ect. | N° | Surf. en M² | Longueur | Profondeur | | |
| B00126 | E | 1755 | Les roberts | 436 | Sols | E | 1755 | 14,72 | | 0,8 | | |
| Total emprise | | | | | | | | 14,72 | | | | 421,28 |
| | | | | | | | 0 | | | | | 0 |

PROPRIÉTAIRE CADASTRAL :
Monsieur BOISSET Joseph ep DEBOSCKER | Les roberts | 05310 Freissinières | 24/07/1941

PROPRIÉTAIRES RÉELS OU AYANTS-DROITS :

NATURE DES BIEN : Bien propre

ORIGINE DE PROPRIÉTÉ :

Vu pour être annexé à
l'arrêté préfectoral en
date de
Gap, le ~~10~~ **10** ~~MARS~~ **MARS** 2014

*Pour le Procès et par déléguation,
Le sous-préfet de Briançon*

| | |
|---|---|
| <p>PROJET</p> <p>Ref. : CCPE -Assainissement Freissinières - Les Roberts DUP pour le réseau eaux usées de Freissinières - Les Roberts</p> | <h1 style="margin: 0;">ÉTAT PARCELLAIRE INDIVIDUEL</h1> |
| <p>PÉTITIONNAIRE COMMUNAUTÉ DE COMMUNES DU PAYS DES ECRINS</p> <p>Commune de : FREISSINIÈRES</p> | <p>N°TERRIER : 26</p> <p>Page : 26</p> |

| ÉTAT NOUVEAU | | | | | | | | | | |
|--------------------------------|-------|------|-------------|------------|----------------|-------|------|------------|----------|----------------------------|
| RENSEIGNEMENTS CADASTRAUX | | | | | | | | | | |
| N°Communal | Sect. | N° | Lieu-Dit | Surf.en M² | Nature culture | Sect. | N° | Surf.en M² | Longueur | Profondeur |
| B00102 | E | 1814 | Les roberts | 299 | Près | E | 1814 | 18,68 | 8,9 | 0,8 |
| Total emprise | | | | | | | | 18,68 | | 0 |
| Surface à grever de servitudes | | | | | | | | | | |
| | | | | | | | | | | HORS EMPRISE Surf.en m² |
| | | | | | | | | | | 280,32 0 0 0 |

PROPRIÉTAIRE CADASTRAL :
 Monsieur BOISSET Julien ep TROTZKY Janli Les jasmins 271 av henri Chapays 38340 Voreppe 26/01/1943

PROPRIÉTAIRES RÉELS OU AYANTS-DROITS :

ORIGINE DE PROPRIÉTÉ :

NATURE DES BIENS : Bien propre

VU pour être annexé à l'arrêté préfectoral en date de Gap, le **10 MARS 2014**

Pour le profil et par dérogation, le sous-projet de Briançon Dominique SCHUFFENECKER

ÉTAT PARCELLAIRE INDIVIDUEL

| | |
|--|----------------------------|
| Réf. : CCPE - Assainissement Freissinières - Les Roberts DUP pour le réseau eaux usées de Freissinières - Les Roberts | Commune de : FREISSINIÈRES |
| PÉTITIONNAIRE COMMUNAUTE DE COMMUNES DU PAYS DES ECRINS | N° TERRIER : 27 |

Page : 27

| ÉTAT NOUVEAU | | | | | | | HORS EMPRISE | | | | | |
|--------------------------------|-------|-----|--------------|-------------------------|----------------|-------|-------------------------|-------------------------|----------|------------|---------------|---|
| RENSEIGNEMENTS CADASTRAUX | | | | | | | Surf. en m ² | | | | | |
| N° Communal | Sect. | N° | Lieu-Dit | Surf. en M ² | Nature culture | Sect. | N° | Surf. en M ² | Longueur | Profondeur | Total emprise | 0 |
| B00051 | F | 383 | Maison neuve | 222 | terres | F | 383 | 27,40 | 9,93 | 0,8 | 27,40 | 0 |
| Surface à grever de servitudes | | | | | | | | | | | 194,6 | |

PROPRIÉTAIRE CADASTRAL :
 Monsieur BOISSET Jean ep PELLEGRIN
 chez Madame CHEYLAN Martine
 lot de l'Houbeyron
 04510 Mallemaison
 15/12/1975

PROPRIÉTAIRES RÉELS OU AYANTS-DROITS :
 NATURE DES BIENS : bien propre

ORIGINE DE PROPRIÉTÉ :

VU pour être annexé à
 l'arrêté préfectoral en
 date de **10 MARS 2014**
 Gap, le

*Pour le préfet et par délégation,
 Le sous-préfet de Briançon
 Dominique SCHUFFENECKER*

ÉTAT PARCELLAIRE INDIVIDUEL

Réf. : CCPE - Assainissement Freissinières - Les Roberts
 DUP pour le réseau eaux usées de Freissinières - Les Roberts
 PÉTITIONNAIRE COMMUNAUTE DE COMMUNES DU PAYS DES ECRINS

Commune de : FREISSINIÈRES

N° TERRIER : 28

Page : 28

ÉTAT NOUVEAU

RENSEIGNEMENTS CADASTRAUX

Surface à grever de servitudes

| N° Communal | Sect. | N° | Lieu-Dit | Surf. en M² | Nature culture | Sect. | N° | Surf. en M² | Longueur | Profondeur | HORS EMPRISI Surf. en m² |
|---------------|-------|-----|--------------|-------------|----------------|-------|-----|-------------|----------|------------|-----------------------------|
| M00116 | F | 378 | Maison neuve | 640 | prés | F | 378 | 32,49 | 10,83 | 0,8 | 607,5 |
| Total emprise | | | | | | | | 32,49 | | | |

PROPRIÉTAIRE CADASTRAL :

Monsieur MEGRET Laurent Maison neuve 05310 Freissinières 17/05/1969
 Madame ROUZET Camille Maison neuve 05310 Freissinières 15/03/1970

PROPRIÉTAIRES RÉELS OU AYANTS-DROITS :

NATURE DES BIENS : indivis

ORIGINE DE PROPRIÉTÉ :

Pour le Projet et par délégation,
 Le SOUS-PRÉFET de Briançon
 Dominique SCHUFFENECKER

Vu pour être annexé à
 l'arrêté préfectoral en
 date de
 Gap, le **10 MARS 2014**

ÉTAT PARCELLAIRE INDIVIDUEL

Réf. : CCPE - Assainissement Freissinières - Les Roberts
 DUP pour le réseau eaux usées de Freissinières - Les Roberts

PÉTITIONNAIRE COMMUNAUTE DE COMMUNES DU PAYS DES ECRINS

Commune de : FREISSINIÈRES

N° TERRIER : 29

Page : 29

ÉTAT NOUVEAU

RENSEIGNEMENTS CADASTRAUX

Surface à grever de servitudes

| N° Communal | Sect. | N° | Lieu-Dit | Surf. en M² | Nature culture | Sect. | N° | Surf. en M² | Longueur | Profondeur | HORS EMPRISE Surf. en m² |
|---------------|-------|-----|--------------|-------------|----------------|-------|-----|-------------|---------------|------------|-----------------------------|
| B00196 | F | 353 | Maison neuve | 690 | Terre | F | 353 | 84,98 | 30,78 | 0,8 | 605,02 |
| Total emprise | | | | | | | | 84,98 | Total emprise | | 0 |

PROPRIÉTAIRE CADASTRAL :

Monsieur BOISSET Jean Pierre ep MATHURIN Louise
 Monsieur BOISSET Joseph ep DEBOSCKER
 Monsieur BOISSET Julien ep TROTZKY Janine
 Madame BOISSET Marie ep PELLEGRIN Aimé

05310 Freissinières
 05310 Freissinières
 05310 Freissinières
 05310 Freissinières

Les hodourença
 Les Roberts
 Les Jasmins
 Derrière vière

01/05/1946
 24/07/1941
 26/01/1943
 02/04/1938

PROPRIÉTAIRES RÉELS OU AYANTS-DROITS :

NATURE DES BIENS : indivis

ORIGINE DE PROPRIÉTÉ :

VU pour être annexé à
 l'arrêté préfectoral en
 date de
 Gap, le **10 MARS 2014**

Pour le préfet et par délégation,
 Le sous-préfet de Briançon

Dominiatique SCHOFFENECKER

PROJET

Réf. : CCPE - Assainissement Freissinières - Les Roberts
 DUP pour le réseau eaux usées de Freissinières - Les Roberts

PÉTITIONNAIRE COMMUNAUTE DE COMMUNES DU PAYS DES ECRINS

ÉTAT PARCELLAIRE INDIVIDUEL

Commune de : FREISSINIÈRES N° TERRIER : 30 Page : 30

ÉTAT NOUVEAU

Surface à grever de servitudes

| N° Communal | Sect. | N° | Lieu-Dit | Surf. en M² | Nature culture | S ect. | N° | Surf. en M² | Longueur | Profondeur | HORS EMPRISE Surf. en m² |
|---------------|-------|-----|--------------|-------------|----------------|--------|-----|-------------|----------|------------|-----------------------------|
| B00117 | F | 366 | Maison neuve | 440 | Près | F | 366 | 37,11 | 12,37 | 0,8 | 402,89 |
| Total emprise | | | | | | | | 37,11 | | 0 | 0 |

PROPRIÉTAIRE CADASTRAL :
 Monsieur BOISSET Jean Pierre ep MATHURIN Brigitte 05310 Freissinières
 Madame MATHURIN Brigitte ep BOISSET Jean Pierre 05310 Freissinières

01/05/1946
26/01/1949

PROPRIÉTAIRES RÉELS OU AYANTS-DROITS :

NATURE DES BIENS Indivis

ORIGINE DE PROPRIÉTÉ :

VU pour être annexé à
 l'arrêté préfectoral en
 date de
 Gap, le **10 MARS 2014**

Pour le Préfet et par délégation,
 Le sous-préfet de Briançon

 Dominique SCHUFFENECKER

ÉTAT PARCELLAIRE INDIVIDUEL

| | |
|--|-----------------|
| Réf. : CCPE - Assainissement Freissinières - Les Roberts DUP pour le réseau eaux usées de Freissinières - Les Roberts | N° TERRIER : 31 |
| Commune de : FREISSINIÈRES | |
| PÉTITIONNAIRE COMMUNAUTÉ DE COMMUNES DU PAYS DES ECRINS | |

Page : 31


| RENSEIGNEMENTS CADASTRAUX | | | | | | | ÉTAT NOUVEAU | HORS EMPRISE Surf. en m² | | | | |
|--------------------------------|-------|-----|--------------|-------------|----------------|-------|--------------|-----------------------------|----------|------------|---------------|---|
| N° Communal | Sect. | N° | Lieu-Dit | Surf. en M² | Nature culture | Sect. | N° | Surf. en M² | Longueur | Profondeur | Total emprise | 0 |
| B00121 | F | 368 | Maison neuve | 1 332 | près | F | 368 | 201,74 | 71,27 | 0,8 | 1 130,26 | 0 |
| | | | | | | | | | | | 0 | 0 |
| Surface à grever de servitudes | | | | | | | | | | | 0 | 0 |

PROPRIÉTAIRE CADASTRAL :
 Monsieur BOISSET Jean ep ESCALLIER Regime
 HLM Champ de Foire Bat 23 Pre parenq
 05600 Guillestre
 15/06/1939

PROPRIÉTAIRES RÉELS OU AYANTS-DROITS :
 NATURE DES BIENS : bien propre

ORIGINE DE PROPRIÉTÉ :

VU pour être annexé à
 l'arrêté préfectoral en
 date de
 Gap, le **10 MARS 2014**

*Pour le Parcel et par délégation,
 le sous-préfet de Briançon*

 Dominique SCHUFFENECKER

ÉTAT PARCELLAIRE INDIVIDUEL

Réf. : CCPE - Assainissement Freissinières - Les Roberts
 DUP pour le réseau eaux usées de Freissinières - Les Roberts

PROJET

PÉTITIONNAIRE COMMUNAUTE DE COMMUNES DU PAYS DES ECRINS

Commune de : FREISSINIÈRES

ÉTAT NOUVEAU

RENSEIGNEMENTS CADASTRAUX

Surface à grever de servitudes

| N° Communal | Sect. | N° | Lieu-Dit | Surf. en M² | Nature culture | Sect. | N° | Surf. en M² | Longueur | Profondeur | HORS EMPRIS Surf. en m² |
|---------------|-------|-----|--------------|-------------|----------------|-------|-----|-------------|----------|------------|----------------------------|
| B00166 | F | 369 | Maison neuve | 640 | Sols | F | 369 | 5,62 | | 0,8 | 634,3 |
| Total emprise | | | | | | | | 5,62 | | | 0 |

PROPRIÉTAIRE CADASTRAL :

Monsieur BOISSET Denis

Lot Ste Marthe

5 rue du fontainier

05000 Gap

03/10/1964

PROPRIÉTAIRES RÉELS OU AYANTS-DROITS :

NATURE DES BIENS : bien propre

ORIGINE DE PROPRIÉTÉ :

VU pour être annexé à
 l'arrêté préfectoral en
 date de
 Gap, le **10 MARS 2014**

Pour le Préfet et par délégation,
 Le sous-préfet de Briançon

Dominique SCHUFFENECKER

ÉTAT PARCELLAIRE INDIVIDUEL

Réf. : CCPE - Assainissement Freissinières - Les Roberts

DUP pour le réseau eaux usées de Freissinières - Les Roberts

PÉTITIONNAIRE COMMUNAUTE DE COMMUNES DU PAYS DES ECRINS

Commune de : FREISSINIÈRES

N° TERRIER : 33

Page : 33

ÉTAT NOUVEAU

RENSEIGNEMENTS CADASTRAUX

Surface à grever de servitudes

| N° Communal | Sect. | N° | Lieu-Dit | Surf. en M² | Nature culture | \$ ect. | N° | Surf. en M² | Longueur | Profondeur | HORS EMPRISE Surf. en m² |
|---------------|-------|-----|-------------|-------------|----------------|---------|-----|-------------|----------|------------|-----------------------------|
| B00065 | F | 322 | Les Hodouls | 615 | Terres | F | 322 | 49,89 | 16,63 | 0,8 | 565,11 |
| Total emprise | | | | | | | | 49,89 | | | 0 |

PROPRIÉTAIRE CADASTRAL :

Monsieur BROCHU Lucien ep PELLEGRIN

Les clos

13360 Roquevaire

12/01/1920

PROPRIÉTAIRES RÉELS OU AYANTS-DROITS :

NATURE DES BIENS : bien propre

ORIGINE DE PROPRIÉTÉ :

VU pour être annexé à
l'arrêté préfectoral en
date de

Gap, le **10 MARS 2014**

*Pour le Préfet et par délégué,
Le sous-préfet de Briançon*

Dominique SCHUFFENECKER

ÉTAT PARCELLAIRE INDIVIDUEL

Réf. : CCPE - Assainissement Freissinières - Les Roberts
 DUP pour le réseau eaux usées de Freissinières - Les Roberts
 PROJET
 PÉTITIONNAIRE COMMUNAUTE DE COMMUNES DU PAYS DES ECRINS
 Commune de : FREISSINIÈRES
 N° TERRIER : 34
 Page : 34

ÉTAT NOUVEAU


Surface à grever de servitudes

| N° Communal | Sect. | N° | Lieu-Dit | Surf. en M ² | Nature culture | Sect. | N° | Surf. en M ² | Longueur | Profondeur | HORS EMPRISE Surf. en m ² |
|---------------|-------|------|-------------|-------------------------|----------------|-------|------|-------------------------|----------|------------|---|
| B00165 | E | 1753 | Les roberts | 104 | Sol | E | 1753 | 1,44 | | 0,8 | 102,56 |
| Total emprise | | | | | | | | 1,44 | | | 0 |

PROPRIÉTAIRE CADASTRAL :
 Monsieur BOISSET Julien ep TROTZKY 271 av Henri Chapays 38340 Voreppe
 Madame TROTZKY Janine ep BOISSET 271 av Henri Chapays 38340 Voreppe

PROPRIÉTAIRES RÉELS OU AYANTS-DROITS :
 NATURE DES BIENS bien indivis

ORIGINE DE PROPRIÉTÉ :

Pour le Profil et par délégation,
 Le sous-préfet de Briançon

 Dominique SCHUFFENECKER

Vu pour être annexé à
 l'arrêté préfectoral en
 date de
 Gap, le **10 MARS 2014**


ÉTAT PARCELLAIRE INDIVIDUEL

| | | | |
|---------------|--|----------------------------|--------------|
| PROJET | Réf. : CCPE - Assainissement Freissinières - Les Roberts DUP pour le réseau eaux usées de Freissinières - Les Roberts | N° TERRIER : 35 | Page : 35 |
| PÉTITIONNAIRE | COMMUNAUTÉ DE COMMUNES DU PAYS DES ECRINS | Commune de : FREISSINIÈRES | ÉTAT NOUVEAU |

| RENSEIGNEMENTS CADASTRAUX | | | | | | | HORS EMPRISE |
|---------------------------|-------|------|-------------|-------------|----------------|-------|--------------|
| N° Communal | Sect. | N° | Lieu-Dit | Surf. en M² | Nature culture | Sect. | Surf. en m² |
| B00102 | E | 1752 | Les roberts | 77 | Sol | E | 75,25 |
| | | | | 1,75 | 0,8 | | |
| | | | | 1,75 | Total emprise | | 0 |

PROPRIÉTAIRE CADASTRAL :
 Monsieur BOISSET Julien ep TROTZKY Les jasmins 271 av Henri Chapays 38340 Voreppe 26/01/1943

| | |
|--|--------------------------------|
| PROPRIÉTAIRES RÉELS OU AYANTS-DROITS : | NATURE DES BIENS : bien propre |
| ORIGINE DE PROPRIÉTÉ : | |

Pour le Préfet et par délégation,
 le Sous-Préfet de Briançon

 Dominique SCHUFFENECKER

Vu pour être annexé à
 l'arrêté préfectoral en
 date de
 Gap, le **10 MARS 2014**

ÉTAT PARCELLAIRE INDIVIDUEL

| | |
|--|-----------------|
| Réf. : CCPE - Assainissement Freissinières - Les Roberts DUP pour le réseau eaux usées de Freissinières - Les Roberts | Page : 36 |
| PÉTITIONNAIRE COMMUNAUTÉ DE COMMUNES DU PAYS DES ECRINS | N° TERRIER : 36 |
| Commune de : FREISSINIÈRES | |


| ÉTAT NOUVEAU | | | | | | | HORS EMPRISE | | | | |
|---------------------------|-------|------|----------|-------------|----------------|---------|--------------|-------------|----------|------------|--------------------------------|
| RENSEIGNEMENTS CADASTRAUX | | | | | | | Surf. en m² | | | | |
| N° Communal | Sect. | N° | Lieu-Dit | Surf. en M² | Nature culture | \$ ect. | N° | Surf. en M² | Longueur | Profondeur | Surface à grever de servitudes |
| C00032 | E | 2627 | Ribes | 256 | Landes | E | 2627 | 6,40 | 1,28 | 0,8 | 249,60 |
| | E | 2619 | Ribes | 143 | Sols | E | 2619 | 3,53 | | 0,8 | 139,47 |
| Total emprise | | | | | | | | 9,93 | | | 0 |

PROPRIÉTAIRE CADASTRAL :
 Monsieur CHEVALLIER Armand ep ABEL Le serre 05310 La Roche de Rame 06/10/1946

PROPRIÉTAIRES RÉELS OU AYANTS-DROITS :

ORIGINE DE PROPRIÉTÉ :

NATURE DES BIENS : bien propre

Pour le Préfet et par délégué,
 le Sous-Préfet de Briançon

 Domini que SCHUFFENECKER

VJ pour être annexé à
 l'arrêté préfectoral en
 date de
 Gap, le ~~10~~ **MARS 2014**

ÉTAT PARCELLAIRE INDIVIDUEL

PROJET
 Réf : CCPE - Assainissement Freissinières - Les Roberts
 DUP pour le réseau eaux usées de Freissinières - Les Roberts

PÉTITIONNAIRE
 COMMUNAUTE DE COMMUNES DU PAYS DES ECRINS

Commune de : FREISSINIÈRES

N° TERRIER : 37

Page : 37

ÉTAT NOUVEAU

RENSEIGNEMENTS CADASTRAUX

| N° Communal | | Sect. | N° | Lieu-Dit | Surf. en M² | Nature culture | Sect. | N° | Surf. en M² | Longueur | Profondeur | HORS EMPRISE |
|--------------------------------|--|-------|------|-------------|-------------|----------------|-------|------|-------------|----------|------------|--------------|
| C00082 | | E | 2939 | Les roberts | 12 | Terres | E | 2939 | 2,71 | 0,46 | 0,8 | Surf. en m² |
| Total emprise | | | | | | | | | 2,71 | | | 9,29 |
| Surface à grever de servitudes | | | | | | | | | | | | |
| 0 | | | | | | | | | | | | |

PROPRIÉTAIRE CADASTRAL :

Madame CHAMBAZ Rosalie ep ROLLET
 Madame ROLLET Françoise ep GIGONZAC
 Monsieur ROLLET Jean pierre ep POENSIN

13100 Aix en Provence
 13080 Aix en Provence
 75012 Paris


29/06/1930
 06/01/1960
 26/12/1955

PROPRIÉTAIRES RÉELS OU AYANTS-DROITS :

NATURE DES BIENS : bien indivis

ORIGINE DE PROPRIÉTÉ :

Vu pour être annexé à
 l'arrêté préfectoral en
 date de **10 MARS 2014**
 Gap, le

Pour le Prefet et par délégation,
 Le Sous-Prefet de Briançon

 Dominique SCHUFFENECKER

PROJET

Réf. : CCPE - Assainissement Freissinières - Les Roberts
 DUP pour le réseau eaux usées de Freissinières - Les Roberts

PÉTITIONNAIRE COMMUNAUTÉ DE COMMUNES DU PAYS DES ECRINS

Commune de : FREISSINIÈRES N° TERRIER : 39 Page : 39

ÉTAT PARCELLAIRE INDIVIDUEL


| RENSEIGNEMENTS CADASTRAUX | | | | | | | | | | | |
|--------------------------------|-------|-----|----------|-------------|----------------|-------|-----|-------------|----------|------------|-----------------------------|
| ÉTAT NOUVEAU | | | | | | | | | | | |
| Surface à grever de servitudes | | | | | | | | | | | |
| N° Communal | Sect. | N° | Lieu-Dit | Surf. en M² | Nature culture | Sect. | N° | Surf. en M² | Longueur | Profondeur | HORS EMPRISE Surf. en m² |
| C00083 | F | 750 | Verdan | 570 | Landes | F | 750 | 24,43 | 8,14 | 0,8 | 545,57 |
| | F | 751 | Verdan | 610 | Terres | F | 751 | 27,07 | 9,02 | 0,8 | 582,93 |
| Total emprise | | | | | | | | 51,50 | | | 0 |

PROPRIÉTAIRE CADASTRAL :
 Usufruitier Madame CHEVALIER Mireille ep MARCELLIN
 Nu Propriétaire Mademoiselle MARCELLIN Béatrice
 Nu Propriétaire Monsieur MARCELLIN Benoit

1 ch Hauts de Valbonne 05000 Gap 17/04/1950
 9 rue Simon Nora 38000 Grenoble 01/04/1984
 109 rue Lemercier 75017 Paris 17/08/1978

PROPRIÉTAIRES RÉELS OU AYANTS-DROITS : bien indivis

ORIGINE DE PROPRIÉTÉ :

Pour le Préfet et par délégation,
 Le sous-préfet de Briançon

 Dominique SCHUFFENECKER

VU pour être annexé à
 l'arrêté préfectoral en
 date de
 Gap, le ~~10~~ **10 MARS 2014**

| | | |
|---------------|---|--|
| PROJET | Ref. : | CCPE - Assainissement Freissinières - Les Roberts |
| | | DUP pour le réseau eaux usées de Freissinières - Les Roberts |
| PÉTITIONNAIRE | COMMUNAUTÉ DE COMMUNES DU PAYS DES ECRINS | |

ÉTAT PARCELLAIRE INDIVIDUEL

Commuune de : **FREISSINIÈRES** N° TERRIER : **40** Page : **40**

| RENSEIGNEMENTS CADASTRAUX | | | | | | | ÉTAT NOUVEAU | | HORS EMPRISE | | | |
|---------------------------|-------|------|----------|-------------|----------------|---------|--------------|-------------|--------------|------------|-------------|---|
| N° Communal | Sect. | N° | Lieu-Dit | Surf. en M² | Nature culture | \$ ect. | N° | Surf. en M² | Longueur | Profondeur | Surf. en m² | |
| C00051 | E | 2623 | Ribes | 357 | Landes | E | 2623 | 53,53 | 17,84 | 0,8 | 303,47 | |
| Total emprise | | | | | | | | 53,53 | | | | 0 |

Surface à grever de servitudes

PROPRIÉTAIRE CADASTRAL :
Monsieur CHAMBON René ep GAUBERT

83200 Toulon 11/10/1934

PROPRIÉTAIRES RÉELS OU AYANTS-DROITS :

NATURE DES BIENS : bien propre

ORIGINE DE PROPRIÉTÉ :

Pour le Préfet et par délégation,
Le Sous-Préfet de Briançon
Dominique SCHUFFENECKER

vu pour être annexé à
l'arrêté préfectoral en
date de
Gap, le **10 MARS 2014**

| | | |
|---|--|--|
| PROJET | Réf. : CCPE - Assainissement Freissinières - Les Roberts DUP pour le réseau eaux usées de Freissinières - Les Roberts | |
| PÉTITIONNAIRE | COMMUNAUTÉ DE COMMUNES DU PAYS DES ECRINS | |
| Commune de : FREISSINIÈRES | | Page : 41 |
| ÉTAT NOUVEAU | | |
| Surface à grever de servitudes | | |
| RENSEIGNEMENTS CADASTRAUX | | |
| N° Communal C00078 | Sect. E | N° 2633 |
| Lieu-Dit Ribes | Surf. en M² 356 | Nature culture Sect. Jardins |
| | | N° 2633 |
| | | Longueur 23,34 |
| | | Profondeur 0,8 |
| | | Surf. en M² 66,86 |
| | | Total emprise 66,86 |
| | | HORS EMPRISE Surf. en m² 332,66 0 |
| PROPRIÉTAIRE CADASTRAL : | | |
| Madame CHAMBON Isabelle | | |
| Monsieur CHAMBON Rene | | |
| La plaine du roy | | |
| 116 rue mtes du parc | | |
| 83110 Sanary sur mer | | |
| 83200 Toulon | | |
| PROPRIÉTAIRES RÉELS OU AYANTS-DROITS : | | |
| | | NATURE DES BIENS : indivis |
| ORIGINE DE PROPRIÉTÉ : | | |

Pour le Préfet et par délégation,
le sous-préfet de Briançon

Dominique SCHUFFENECKER

pour être annexé à
l'arrêté préfectoral en
date de
Gap, le ~~10~~ **10** MARS 2014

| | | | | | | | | | | | |
|---|-----------------|-----------|---------------------------------|-------------|----------------|-----------|------|----------|----------------------------|-----------------------------|-------|
| ÉTAT PARCELLAIRE INDIVIDUEL | | Page : 42 | | | | | | | | | |
| Réf. : CCPE -Assainissement Freissinières - Les Roberts DUP pour le réseau eaux usées de Freissinières - Les Roberts | N° TERRIER : 42 | | | | | | | | | | |
| PÉTITIONNAIRE COMMUNAUTÉ DE COMMUNES DU PAYS DES ECRINS Commune de : FREISSINIÈRES | | | | | | | | | | | |
| ÉTAT NOUVEAU | | | | | | | | | | | |
| RENSEIGNEMENTS CADASTRAUX | | | | | | | | | | | |
| Surface à grever de servitudes | | | | | | | | | | | |
| N° Communal | Sect. | N° | Lieu-Dit | Surf. en M² | Nature culture | \$ ect. | N° | Longueur | Profondeur | HORS EMPRISE Surf. en m² | |
| C00070 | E | 2935 | Ribes | 24 | Landes | E | 2935 | 8,05 | 2,69 | 0,8 | 15,95 |
| Total emprise | | | | | | | | | 8,05 | 0 | 0 |
| PROPRIÉTAIRE CADASTRAL : | | | Monsieur CORAND Hervé | | | Les ribes | | | 05310 | | |
| | | | mademoiselle PINONCELY Nathalie | | | Les ribes | | | 05310 | | |
| PROPRIÉTAIRES RÉELS OU AYANTS-DROITS : | | | | | | | | | | | |
| ORIGINE DE PROPRIÉTÉ : | | | | | | | | | | | |
| | | | | | | | | | NATURE DES BIENS : Indivis | | |

Pour le Prif et par di l'igahon,
 le sous-préfet de Briançon
 Dominique SCHOFFENECKER

VU pour être annexé à
 l'arrêté préfectoral en
 date de
 Gap, le **10 MARS 2014**

ÉTAT PARCELLAIRE INDIVIDUEL

Réf. : CCPE - Assainissement Freissinières - Les Roberts
 DUP pour le réseau eaux usées de Freissinières - Les Roberts

PÉTITIONNAIRE COMMUNAUTÉ DE COMMUNES DU PAYS DES ECRINS

Commune de : FREISSINIÈRES

N° TERRIER : 44

Page : 44

ÉTAT NOUVEAU

RENSEIGNEMENTS CADASTRAUX

Surface à grever de servitudes

| N° Communal | Sect. | N° | Lieu-Dit | Surf. en M² | Nature culture | Sect. | N° | Surf. en M² | Longueur | Profondeur | HORS EMPRISE Surf. en m² |
|---------------|-------|-----|--------------|-------------|----------------|-------|-----|-------------|----------|------------|-----------------------------|
| C00020 | F | 364 | Maison neuve | 277 | Près | F | 364 | 32,85 | 10,95 | 0,8 | 244,15 |
| Total emprise | | | | | | | | 32,85 | | | 0 |

PROPRIÉTAIRE CADASTRAL :

Monsieur CHEYLAN Claude

8 rue de la madeleine

05120 L'Argentière la Bessée

16/09/1936

PROPRIÉTAIRES RÉELS OU AYANTS-DROITS :

NATURE DES BIENS bien propre

ORIGINE DE PROPRIÉTÉ :

VU pour être annexé à
 l'arrêté préfectoral en
 date de

Gap, le **10 MAI 2014**

*Pour le Préfet et par délégation,
 Le sous-préfet de Briançon*

Dominique SCHUFFENECKER

ÉTAT PARCELLAIRE INDIVIDUEL

Réf. : CCPE - Assainissement Freissinières - Les Roberts
 DUP pour le réseau eaux usées de Freissinières - Les Roberts

PÉTITIONNAIRE COMMUNAUTE DE COMMUNES DU PAYS DES ECRINS

Commune de : FREISSINIÈRES N° TERRIER : 45 Page : 45

ÉTAT NOUVEAU

RENSEIGNEMENTS CADASTRAUX

| N° Communal | Sect. | N° | Lieu-Dit | Surf. en M² | Nature culture | S. ect. | N° | Surf. en M² | Longueur | Profondeur | HORS EMPRISE | |
|---------------|-------|------|-------------|-------------|----------------|---------|------|-------------|----------|------------|--------------|------|
| | | | | | | | | | | | Surf. en m² | |
| C00085 | E | 1776 | Les roberts | 130 | Jardins | E | 1776 | 24,70 | 8,23 | 0,8 | 105,30 | |
| | E | 2029 | L'Eymina | 258 | Près | E | 2029 | 48,02 | 16,01 | 0,8 | 209,98 | |
| | E | 2068 | L'Eymina | 579 | Près | E | 2068 | 113,72 | 62,34 | 0,8 | 465,28 | |
| Total emprise | | | | | | | | 186,44 | | | 0,00 | 0,00 |

Surface à grever de servitudes

PROPRIÉTAIRE CADASTRAL :

Madame CROS Marcelle ep CHEVILLAT 18 rue du belvédère 38500 Voiron 08/10/1931

PROPRIÉTAIRES RÉELS OU AYANTS-DROITS :

NATURE DES BIENS : Bien propre

ORIGINE DE PROPRIÉTÉ :

VU pour être annexé à l'arrêté préfectoral en date de Gap, le ~~10~~ **10 MARS 2014**

Pour le Préfet et par délégation,
 Le sous-préfet de Briançon
Dominique SCHUFFENECKER

ÉTAT PARCELLAIRE INDIVIDUEL

Réf. : CCPE - Assainissement Freissinières - Les Roberts
 DUP pour le réseau eaux usées de Freissinières - Les Roberts
 PÉTITIONNAIRE COMMUNAUTÉ DE COMMUNES DU PAYS DES ECRINS
 Commune de : FREISSINIÈRES

| ÉTAT NOUVEAU | | | | | | | | | | | |
|---|-------|------|-------------|-------------------------|----------------|---------|------|-------------------------|----------|------------|---|
| RENSEIGNEMENTS CADASTRAUX | | | | | | | | | | | |
| N° Communal | Sect. | N° | Lieu-Dit | Surf. en M ² | Nature culture | S. ect. | N° | Surf. en M ² | Longueur | Profondeur | |
| C00087 | E | 1777 | Les roberts | 190 | soils | E | 1777 | 3,49 | | 0,8 | |
| Total emprise | | | | | | | | 3,49 | | | 0 |
| Surface à grever de servitudes | | | | | | | | | | | |
| HORS EMPRISE Surf. en m ² | | | | | | | | | | | |
| 186,1 | | | | | | | | | | | |

PROPRIÉTAIRE CADASTRAL :
 Madame ROLLET Françoise ep GIGONZAC 13080 Luyhes 06/01/1960
 Monsieur ROLLET Jean ep POENSIN 67 av du doc amold netter 75012 Paris 26/12/1955

PROPRIÉTAIRES RÉELS OU AYANTS-DROITS :
 Usufuitier Madame CHAMBAZ Rosalie ep ROLLET André Les fontaines 1 Bat 2 6 rue gustave desplaces 13100 Aix en Pce 29/06/1930

ORIGINE DE PROPRIÉTÉ :

Vu pour être annexé à
 l'arrêté préfectoral en
 date de
 Gap, le **10 MARS 2014**
 Pour le Préfet et par le Général,
 Le sous-préfet de Briançon

ÉTAT PARCELLAIRE INDIVIDUEL

| | | |
|---|--------|--|
| PROJET | Réf. : | CCPE - Assainissement Freissinières - Les Roberts |
| | | DUP pour le réseau eaux usées de Freissinières - Les Roberts |
| PÉTITIONNAIRE COMMUNAUTE DE COMMUNES DU PAYS DES ECRINS | | |

| | | | | |
|--------------|---------------|-------------|----|-----------|
| Commune de : | FREISSINIÈRES | N°TERRIER : | 47 | Page : 47 |
|--------------|---------------|-------------|----|-----------|

| RENSEIGNEMENTS CADASTRAUX | | | | | | | ÉTAT NOUVEAU | | HORS EMPRISE | | |
|---------------------------|-------|------|-------------|------------|----------------|---------|--------------|------------|--------------|------------|------------|
| N°Communal | Sect. | N° | Lieu-Dit | Surf.en M² | Nature culture | \$ ect. | N° | Surf.en M² | Longueur | Profondeur | Surf.en m² |
| D00014 | E | 1759 | Les roberts | 272 | Jardins | E | 1759 | 8,17 | | 0,8 | 263,83 |
| Total emprise | | | | | | | | 8,17 | | 0 | |

| | |
|---|------------------------|
| PROPRIÉTAIRE CADASTRAL : | 16/05/1940 |
| Monsieur DAURES Pierre ep GASSOT Nicole | 92300 Levallois Perret |
| 23 av André Malraux | |

| | | |
|--|--------------------|-------------|
| PROPRIÉTAIRES RÉELS OU AYANTS-DROITS : | NATURE DES BIENS : | Bien propre |
| ORIGINE DE PROPRIÉTÉ : | | |

Pour le Préfet et par délégation,
Le sous-préfet de Briançon
[Signature]
Dominique SCHUFFENECKER

Vu pour être annexé à
l'arrêté préfectoral en
date de
Gap, le 10 MARS 2014

PROJET

Ref. : CCPE - Assainissement Freissinières - Les Roberts
DUP pour le réseau eaux usées de Freissinières - Les Roberts

PÉTITIONNAIRE COMMUNAUTE DE COMMUNES DU PAYS DES ECRINS

Commune de : FREISSINIÈRES

N°TERRIER : 48

Page : 48

ÉTAT PARCELLAIRE INDIVIDUEL

| RENSEIGNEMENTS CADASTRAUX | | | | | | | ÉTAT NOUVEAU | HORS EMPRISE | | | | | | | | |
|---------------------------|------------|------|----------|-------------------------|----------------|--------|--|-------------------------|------------|-------|-----|---------------|--|-------|---|--------|
| N° Communal | Sect. | N° | Lieu-Dit | Surf. en M ² | Nature culture | § ect. | Surface à grever de servitudes | Surf. en m ² | | | | | | | | |
| D00041 | E | 2947 | Ribes | 149 | Ribes | E | <table border="1" style="width: 100%; border-collapse: collapse;"> <tr> <th>Longueur</th> <th>Profondeur</th> </tr> <tr> <td>16,69</td> <td>0,8</td> </tr> <tr> <td colspan="2" style="text-align: center;">Total emprise</td> </tr> <tr> <td>45,58</td> <td>0</td> </tr> </table> | Longueur | Profondeur | 16,69 | 0,8 | Total emprise | | 45,58 | 0 | 103,42 |
| Longueur | Profondeur | | | | | | | | | | | | | | | |
| 16,69 | 0,8 | | | | | | | | | | | | | | | |
| Total emprise | | | | | | | | | | | | | | | | |
| 45,58 | 0 | | | | | | | | | | | | | | | |
| | | | | | | | 0 | 0 | | | | | | | | |

PROPRIÉTAIRE CADASTRAL :
Madame DOSSETTO Nicole ep BOISSIER Imp Caporal Alliot 30000 Nîmes 15/12/1950

PROPRIÉTAIRES RÉELS OU AYANTS-DROITS :
NATURE DES BIENS : bien propre

ORIGINE DE PROPRIÉTÉ :

Pour le Profit et par délégation,
Le sous Profit de Briançon

[Signature]
Dominique SCHUFFENECKER

VU pour être annexé à
l'arrêté préfectoral en
date de **10 MARS 2014**
Gap, le.....

Réf. : CCPE - Assainissement Freissinières - Les Roberts
 DUP pour le réseau eaux usées de Freissinières - Les Roberts

PROJET

PÉTITIONNAIRE COMMUNAUTE DE COMMUNES DU PAYS DES ECRINS

Commune de : FREISSINIÈRES

N° TERRIER : 49

Page : 49

ÉTAT PARCELLAIRE INDIVIDUEL

ÉTAT NOUVEAU

Surface à grever de servitudes

| RENSEIGNEMENTS CADASTRAUX | | Surface à grever de servitudes | | HORS EMPRISE | | | | | |
|---------------------------|-------|--------------------------------|-------------|--------------|----------------|----------|------------|-------------|-------------|
| N° Communal | Sect. | N° | Lieu-Dit | Surf. en M² | Nature culture | Longueur | Profondeur | Surf. en m² | Surf. en m² |
| D00045 | E | 1778 | les roberts | 140 | Sols | 4,05 | 0,8 | 135,95 | 0 |
| | | | | 4,05 | Total emprise | | | 0 | 0 |

PROPRIÉTAIRE CADASTRAL :
 Madame DIMIER Eliane ep FAURE 11 rue des vignerons 26600 Tain l'hermitage 01/01/1947

PROPRIÉTAIRES RÉELS OU AYANTS-DROITS :

NATURE DES BIENS Bien propre

ORIGINE DE PROPRIÉTÉ :

Pour le Prifet et par délé gation,
 le sous-prifet de Briançon

TAIN L'HERMITAGE

vu pour que annexé à
 l'arrêté préfectoral en
 date de 10 Mars 2014
 Gap, le

ÉTAT PARCELLAIRE INDIVIDUEL

Réf. : CCPE - Assainissement Freissinières - Les Roberts
 DUP pour le réseau eaux usées de Freissinières - Les Roberts

PÉTITIONNAIRE COMMUNAUTÉ DE COMMUNES DU PAYS DES ECRINS

Commune de : FREISSINIÈRES

N° TERRIER : 50

ÉTAT NOUVEAU

RENSEIGNEMENTS CADASTRAUX

| N° Communal | | Sect. | N° | Lieu-Dit | Surf. en M ² | Nature culture | \$ ect. | N° | Surf. en M ² | Longueur | Profondeur | HORS EMPRISE | |
|---------------|--|-------|------|----------|-------------------------|----------------|---------|------|-------------------------|----------|------------|-------------------------|--------|
| E00006 | | E | 2636 | Ribes | 211 | Landes | E | 2636 | 13,53 | 4,91 | 0,8 | Surf. en m ² | |
| Total emprise | | | | | | | | | 13,53 | | | 0 | 197,47 |

Surface à grever de servitudes

PROPRIÉTAIRE CADASTRAL :

| | | | | |
|-------------------------------------|-----------------------|-------|-----------|------------|
| Madame BOISSET Christiane ep MARTEL | 133 lot le pigeonnier | 13560 | Senas | 06/06/1951 |
| Madame BOISSET Marie | rue carrosserie | 13430 | Eyguieres | 17/09/1921 |
| Madame BOISSET Pierrette | 122 ch du pigeonnier | 13560 | Senas | 05/01/1946 |
| Madame BOISSET Sylvie ep THOMASSIN | 3 rue carrosserie | 13430 | Eyguieres | 08/11/1960 |

PROPRIÉTAIRES RÉELS OU AYANTS-DROITS :

NATURE DES BIENS : indivis

ORIGINE DE PROPRIÉTÉ :

Vu pour être annexé à
l'arrêté préfectoral en
date de **10 MARS 2014**
Gap, le.....

Pour le Préfet et par délégué,
le sous-préfet de Briançon

Dominique SCHUFFENECKER

ÉTAT PARCELLAIRE INDIVIDUEL

Page : 51

N° TERRIER : 51

Commune de : FREISSINIÈRES

ÉTAT NOUVEAU

Surface à grever de servitudes

HORS EMPRISE
Surf. en m²

RENSEIGNEMENTS CADASTRAUX

| N° Communal | Sect. | N° | Lieu-Dit | Surf. en M² | Nature culture | Sect. | N° | Surf. en M² | Longueur | Profondeur | HORS EMPRISE Surf. en m² |
|---------------|-------|------|----------|-------------|----------------|-------|------|-------------|----------|------------|-----------------------------|
| E00006 | E | 2948 | Ribes | 95 | Landes | E | 2948 | 3,94 | | 0,8 | 91,06 |
| Total emprise | | | | | | | | | | 0 | |

PROPRIÉTAIRE CADASTRAL :

Madame DONATO Emmanuelle ep ELAKEUB 06700 St Laurent du var 07/11/1978

Monsieur EULAKEUB Bensaoula karim ep DONATO 06700 St Laurent du var 08/12/1976

PROPRIÉTAIRES RÉELS OU AYANTS-DROITS :

NATURE DES BIENS indivis

ORIGINE DE PROPRIÉTÉ :

vu pour être annexé à l'arrêté préfectoral en date de **10 MARS 2014** à Gap, le

Pour le Préfet et par délégation,
le sous-préfet de Briançon

Dominique SCHUFFENECKER

ÉTAT PARCELLAIRE INDIVIDUEL

Réf.: CCPE - Assainissement Freissinières - Les Roberts
 DUP pour le réseau eaux usées de Freissinières - Les Roberts

PÉTITIONNAIRE COMMUNAUTE DE COMMUNES DU PAYS DES ECRINS

Commune de : FREISSINIÈRES

N°TERRIER: 52 Page: 52

RENSEIGNEMENTS CADASTRAUX

| N° Communal | Sect. | N° | Lieu-Dit | Surf. en M² | Nature culture | Sect. | N° | Surf. en M² | Longueur | Profondeur | HORS EMPRIS Surf. en m² |
|---------------|-------|------|-------------|-------------|----------------|-------|------|-------------|----------|------------|----------------------------|
| E00002 | F | 307 | Les Hodouls | 40 | Landes | F | 307 | 7,38 | 2,46 | 0,8 | 32,6 |
| | E | 2610 | Ribes | 66 | Landes | E | 2610 | 2,18 | | 0,8 | 63,6 |
| | E | 2635 | Ribes | 220 | Terres | E | 2635 | 76,85 | 27,56 | 0,8 | 143,1 |
| Total emprise | | | | | | | | 86,41 | | | 0,0 |

ÉTAT NOUVEAU

Surface à grever de servitudes

PROPRIÉTAIRE CADASTRAL :
 Monsieur EULA Jean marie ep PELLEGRIN

Gentieux le piedoulard 13360 Roquevaire

02/06/1923

PROPRIÉTAIRES RÉELS OU AYANTS-DROITS :

NATURE DES BIENS : Bien propre

ORIGINE DE PROPRIÉTÉ :

VU pour être annexé à
 l'arrêté préfectoral en
 date de **10 MARS 2014**
 Gap, le

*Pour le Préfet et par délégation,
 le sous-préfet de Briançon*

Marie-Claire Simonnet

ÉTAT PARCELLAIRE INDIVIDUEL

Réf : CCPE - Assainissement Freissinières - Les Roberts
 DUP pour le réseau eaux usées de Freissinières - Les Roberts

PÉTITIONNAIRE COMMUNAUTE DE COMMUNES DU PAYS DES ECRINS

Commune de : FREISSINIÈRES

N° TERRIER : 53

Page : 53

ÉTAT NOUVEAU

RENSEIGNEMENTS CADASTRAUX

Surface à grever de servitudes

| N° Communal | Sect. | N° | Lieu-Dit | Surf. en M² | Nature culture | S ect. | N° | Surf. en M² | Longueur | Profondeur | HORS EMPRISE Surf. en m² | |
|---------------|-------|------|-------------|-------------|----------------|--------|------|-------------|----------|------------|-----------------------------|---|
| F00020 | F | 3691 | Les Hodouls | 947 | prés | F | 3691 | 2,93 | 0,39 | 0,8 | 944,07 | |
| | F | 299 | Les Hodouls | 1 367 | Près | F | 299 | 85,20 | 28,4 | 0,8 | 1281,8 | |
| Total emprise | | | | | | | | 88,13 | | | 0 | 0 |

PROPRIÉTAIRE CADASTRAL :

Monsieur FINE Christian ep PEYRARD 380 ch des roches 69530 Orlenas
 Mademoiselle FINE Françoise 51 rue Lt Col Girard 69007 Lyon
 Monsieur FINE Robert ep PASCAL Les Hodouls 05310 Freissinières

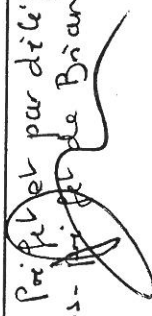
20/01/1962
 01/08/1960
 10/08/1930

PROPRIÉTAIRES RÉELS OU AYANTS-DROITS :

NATURE DES BIENS : Indivis

ORIGINE DE PROPRIÉTÉ :

VU pour être annexé à
 l'arrêté préfectoral en
 date de **10 MARS 2014**
 Gap, le.....

Pour le Préfet par délégation,
 le sous-Préfet de Briançon

 C. M. L. E. R. I. S. S. I. N. I. È. R. E. S.

ÉTAT PARCELLAIRE INDIVIDUEL

PROJET : CCPE - Assainissement Freissinières - Les Roberts
 DUP pour le réseau eaux usées de Freissinières - Les Roberts

PÉTITIONNAIRE COMMUNAUTE DE COMMUNES DU PAYS DES ECRINS

FREISSINIÈRES Commune de : N° TERRIER : 54 Page : 54

ÉTAT NOUVEAU

Surface à grever de servitudes

RENSEIGNEMENTS CADASTRAUX

| N° Communal | Sect. | N° | Lieu-Dit | Surf.en M² | Nature culture | S ect. | N° | Surf.en M² | Longueur | Profondeur | HORS EMPRISE Surf.en m² |
|---------------|-------|------|----------|------------|----------------|--------|------|------------|----------|------------|----------------------------|
| F00017 | E | 2570 | Ribes | 53 | Jardins | E | 2570 | 0,55 | | 0,8 | 52,4€ |
| | E | 2917 | Ribes | 74 | Landes | E | 2917 | 0,23 | | 0,8 | 73,77 |
| Total emprise | | | | | | | | 0,78 | | | 0 |

PROPRIÉTAIRE CADASTRAL :

Madame FINE Irene ep SAUVAGE

Bat B Le catamaran av muraillet


83500 La seyne sur mer

14/04/1929

PROPRIÉTAIRES RÉELS OU AYANTS-DROITS :

NATURE DES BIENS : bien propre

ORIGINE DE PROPRIÉTÉ :

*Pour le profil et par di légation,
 Le Sous-Préfet de Briançon*

 Dominique SCHUFFENECKER

VU pour être annexé à
 l'arrêté préfectoral en
 date de **10 MARS 2014**
 Gap, le.....

ÉTAT PARCELLAIRE INDIVIDUEL

| | |
|----------------------|---|
| PROJET | CCPE - Assainissement Freissinières - Les Roberts DUP pour le réseau eaux usées de Freissinières - Les Roberts |
| PÉTITIONNAIRE | COMMUNAUTÉ DE COMMUNES DU PAYS DES ECRINS |

Commune de : FREISSINIÈRES

N° TERRIER : 55

Page : 55

ÉTAT NOUVEAU

RENSEIGNEMENTS CADASTRAUX

Surface à grever de servitudes

| N° Communal | Sect. | N° | Lieu-Dit | Surf. en M² | Nature culture | Sect. | N° | Surf. en M² | Longueur | Profondeur | HORS EMPRISE Surf. en m² |
|---------------|-------|-----|-------------|-------------|----------------|-------|-----|-------------|----------|------------|-----------------------------|
| F00014 | F | 320 | Les Hodouls | 480 | Terre | F | 320 | 39,28 | 13,09 | 0,8 | 440,72 |
| Total emprise | | | | | | | | 39,28 | | | 0 |

PROPRIÉTAIRE CADASTRAL :

Madame FACHE Ariette ep DAO Anselme

1 rue Pons Gentil

05130 Tallard

14/05/1946

PROPRIÉTAIRES RÉELS OU AYANTS-DROITS :

NATURE DES BIENS bien propre

ORIGINE DE PROPRIÉTÉ :

*Pour le préfet et par de légalien,
le sous-préfet de Briançon*

VU pour être annexé à
l'arrêté préfectoral en
date de

Gap, le **10 MARS 2014**

Dominique SCHUFFENECKER

ÉTAT PARCELLAIRE INDIVIDUEL

| | | | |
|----------------------|--|----------------------------|-----------|
| PROJET | Réf. : CCPE - Assainissement Freissinières - Les Roberts DUP pour le réseau eaux usées de Freissinières - Les Roberts | N° TERRIER : 56 | Page : 56 |
| PÉTITIONNAIRE | COMMUNAUTÉ DE COMMUNES DU PAYS DES ECRINS | Commune de : FREISSINIÈRES | |

ÉTAT NOUVEAU

Surface à grever de servitudes

| RENSEIGNEMENTS CADASTRAUX | | | | | | | HORS EMPRISE Surf. en m ² | | | |
|---------------------------|-------|------|----------|-------------------------|----------------|-------|---|------------|-----|--------|
| N° Communal | Sect. | N° | Lieu-Dit | Surf. en M ² | Nature culture | Sect. | Longueur | Profondeur | | |
| F00016 | E | 2071 | L'Eymina | 163 | Jardins | E | 31,06 | 10,63 | 0,8 | |
| Total emprise | | | | | | | 31,06 | | | 131,94 |
| | | | | | | | | | | 0 |
| | | | | | | | | | | 0 |

PROPRIÉTAIRE CADASTRAL :
Monsieur FINE Robert ep PASCAL Les hodouls 05310 Freissinières 10/08/1930

PROPRIÉTAIRES RÉELS OU AYANTS-DROITS : NATURE DES BIENS Bien propre

ORIGINE DE PROPRIÉTÉ :

Pour le Préfet et par délégué,
le sous-préfet de Briançon
Dominique SCHUFFENECKER

VU pour être annexé à
l'arrêté préfectoral en
date de **10 MARS 2014**
Gap, le

Ref : CCPE - Assainissement Freissinières - Les Roberts
 DUP pour le réseau eaux usées de Freissinières - Les Roberts

ÉTAT PARCELLAIRE INDIVIDUEL

PÉTITIONNAIRE COMMUNAUTE DE COMMUNES DU PAYS DES ECRINS

Commune de : FREISSINIÈRES N° TERRIER : 57 Page : 57

ÉTAT NOUVEAU

Surface à grever de servitudes

| N° Communal | Sect. | N° | Lieu-Dit | Surf. en M² | Nature culture | Sect. | N° | Surf. en M² | Longueur | Profondeur | HORS EMPRISE Surf. en m² |
|---------------|-------|------|-----------|-------------|----------------|-------|------|-------------|----------|------------|-----------------------------|
| F00022 | E | 1709 | Les pavis | 337 | sols | E | 1709 | 3,64 | | 0,8 | 337 |
| | E | 1722 | Les pavis | 385 | sols | E | 1722 | 71 | | 0,8 | 0 |
| Total emprise | | | | | | | | 0 | | | 0 |

PROPRIÉTAIRE CADASTRAL :
 Monsieur FRANKLIN Charles ep TUSCHER 44 Beechcroft Gardens HA 8EP 27/08/1950
 Madame TUSCHER Bernadette ep FRANKLIN 44 Beechcroft Gardens HA 8EP 01/11/1954

PROPRIÉTAIRES RÉELS OU AYANTS-DROITS :

NATURE DES BIENS : Indivis

ORIGINE DE PROPRIÉTÉ :

VU pour être annexé à
 l'arrêté préfectoral en
 date de
 Cap, le **10 MARS 2014**

Pour le Préfet et par délégation,
 Le sous-préfet de Briançon
 Dominique SCHOFFENECKER

ÉTAT PARCELLAIRE INDIVIDUEL

Réf. : CCPE - Assainissement Freissinières - Les Roberts
 DUP pour le réseau eaux usées de Freissinières - Les Roberts
PÉTITIONNAIRE COMMUNAUTE DE COMMUNES DU PAYS DES ECRINS
 Commune de : FREISSINIÈRES

| ÉTAT NOUVEAU | | | | | | | | | | | |
|---------------------------|-------|------|----------|------------|----------------|-------|------|------------|----------|------------|----------------------------|
| RENSEIGNEMENTS CADASTRAUX | | | | | | | | | | | |
| N°Communal | Sect. | N° | Lieu-Dit | Surf.en M² | Nature culture | Sect. | N° | Surf.en M² | Longueur | Profondeur | HORS EMPRISE Surf.en m² |
| G00047 | E | 2946 | Ribes | 124 | Jardins | E | 2946 | 50,46 | 18,85 | 0,8 | 73,54 |
| Total emprise | | | | | | | | 50,46 | | 0 | 0 |


PROPRIÉTAIRE CADASTRAL :
 Monsieur GENET Michel ep MESTRE Les mimosas 87 ch de saint jaume 83300 Draguignan 25/02/1947
 Madame MESTRE Simone ep GENET Les mimosas 87 ch de saint jaume 83300 Draguignan 17/01/1946

PROPRIÉTAIRES RÉELS OU AYANTS-DROITS :

ORIGINE DE PROPRIÉTÉ :

NATURE DES BIENS indivis

vu pour être annexé à
 l'arrêté préfectoral en
 date de **10 MARS 2014**
 Gap, le

Pour le Prifet et par délégation,
 le sous-prifet de Briançon

 Dominique SCHUFFEUCKER

ÉTAT PARCELLAIRE INDIVIDUEL

Réf. : CCPE - Assainissement Freissinières - Les Roberts
 DUP pour le réseau eaux usées de Freissinières - Les Roberts

PROJET

PÉTITIONNAIRE COMMUNAUTE DE COMMUNES DU PAYS DES ECRINS

Commune de : FREISSINIÈRES

ÉTAT NOUVEAU

RENSEIGNEMENTS CADASTRAUX

Surface à grever de servitudes

| N° Communal | Sect. | N° | Lieu-Dit | Surf. en M ² | Nature culture | S. ect. | N° | Surf. en M ² | Longueur | Profondeur | HORS EMPRIS Surf. en m ² | |
|---------------|-------|-----|---------------------|-------------------------|----------------|---------|-----|-------------------------|----------|------------|--|--|
| G00001 | F | 725 | Verdan ₁ | 360 | Près | F | 725 | 95,07 | 53,43 | 0,8 | 264,5 | |
| Total emprise | | | | | | | | 95,07 | | | 0 | |

PROPRIÉTAIRE CADASTRAL :

Madame GOUCHON Sophie ep Gauthier

Les hodouls

05310 Freissinières

04/05/1890

PROPRIÉTAIRES RÉELS OU AYANTS-DROITS :

NATURE DES BIENS : bien propre

ORIGINE DE PROPRIÉTÉ :

VU pour être annexé à
 l'arrêté préfectoral en
 date de **10 MARS 2014**
 Gap, le

Pour le Préfet et par délégation,
 Le Sous-préfet de Briançon
Dominique SCHOFFENEK

| | | |
|---|--------|--|
| PROJET | Ref. : | CCPE - Assainissement Freissinières - Les Roberts |
| | | DUP pour le réseau eaux usées de Freissinières - Les Roberts |
| PÉTITIONNAIRE COMMUNAUTE DE COMMUNES DU PAYS DES ECRINS | | |
| Commune de : | | FREISSINIÈRES |

ÉTAT PARCELLAIRE INDIVIDUEL

| | | |
|--------------|----|-----------|
| N° TERRIER : | 60 | Page : 60 |
|--------------|----|-----------|

| ÉTAT NOUVEAU | | | | | | | HORS EMPRISE Surf. en m² | | | | | |
|--------------------------------|-------|-----|-------------|-------------|----------------|---------|-----------------------------|-------------|----------|------------|--------|---|
| RENSEIGNEMENTS CADASTRAUX | | | | | | | | | | | | |
| N° Communal | Sect. | N° | Lieu-Dit | Surf. en M² | Nature culture | \$ ect. | N° | Surf. en M² | Longueur | Profondeur | | |
| G00020 | F | 308 | Les Hodouls | 250 | Landes | F | 308 | 44,66 | 14,89 | 0,8 | 205,34 | |
| Total emprise | | | | | | | | | 44,66 | | | 0 |
| Surface à grever de servitudes | | | | | | | | | | | | |

PROPRIÉTAIRE CADASTRAL :
Monsieur GREGOIRE Joseph

10 rue st Antoine

05120 L'Argentière la Bessée

04/03/1924


PROPRIÉTAIRES RÉELS OU AYANTS-DROITS :

NATURE DES BIENS : bien propre

ORIGINE DE PROPRIÉTÉ :

VU pour être annexé à
l'arrêté préfectoral en
date de
Gap, le **10 MARS 2014**

Pour le Préfet et par délégation,
Le sous-préfet de Briouze



Dominique SCHUFFENECKER

ÉTAT PARCELLAIRE INDIVIDUEL

Réf. : CCPE - Assainissement Freissinières - Les Roberts.
 DUP pour le réseau eaux usées de Freissinières - Les Roberts

COMMUNAUTÉ DE COMMUNES DU PAYS DES ECRINS

Commune de : FREISSINIÈRES

N° TERRIER : 61 Page : 61

ÉTAT NOUVEAU

Surface à grever de servitudes

RENSEIGNEMENTS CADASTRAUX

| N° Communal | Sect. | N° | Lieu-Dit | Surf. en M ² | Nature culture | Sect. | N° | Surf. en M ² | Longueur | Profondeur | HORS EMPRISE Surf. en m ² |
|---------------|-------|-----|------------|-------------------------|----------------|-------|-----|-------------------------|----------|------------|---|
| G00037 | F | 310 | Les Hdouls | 180 | Landes | F | 310 | 52,88 | 17,63 | 0,8 | 127,12 |
| Total emprise | | | | | | | | 52,88 | | | 0 |

PROPRIÉTAIRE CADASTRAL :

Monsieur GREGOIRE Jean Laurent 5009 Pallons 05310 Freissinières

06/03/1971

PROPRIÉTAIRES RÉELS OU AYANTS-DROITS :

NATURE DES BIENS : bien propre

ORIGINE DE PROPRIÉTÉ :

VU pour être annexé à
 l'arrêté préfectoral en
 date de 10 MARS 2014
 Gap, le

*Pour le Préfet et par délégué,
 Le Sous-Préfet de Briançon*

Dominique SCHUFFENECKER

ÉTAT PARCELLAIRE INDIVIDUEL

Réf. : CCPE - Assainissement Freissinières - Les Roberts
 DUP pour le réseau eaux usées de Freissinières - Les Roberts
 COMMUNAUTE DE COMMUNES DU PAYS DES ECRINS

Commune de : FREISSINIÈRES

N° TERRIER : 62

Page : 62

| RENSEIGNEMENTS CADASTRAUX | | | | | | | ÉTAT NOUVEAU | HORS EMPRISE | | | | |
|---------------------------|-------|------|-------------|-------------------------|----------------|-------|--------------|-------------------------|----------|------------|-------------------------|---|
| N° Communal | Sect. | N° | Lieu-Dit | Surf. en M ² | Nature culture | Sect. | N° | Surf. en M ² | Longueur | Profondeur | Surf. en m ² | |
| G00029 | E | 1772 | Les roberts | 408 | jardins | E | 1772 | 46,34 | 10,47 | 0,8 | 361,66 | |
| Total emprise | | | | | | | | | 46,34 | | | 0 |

Surface à grever de servitudes

PROPRIÉTAIRE CADASTRAL :

Madame GREGOIRE Marie ep BERTHE lot Les aires de la dime 464 ch des aires de la dime 13300 Salon de provence 07/12/1935

PROPRIÉTAIRES RÉELS OU AYANTS-DROITS :

NATURE DES BIENS Bien propre

ORIGINE DE PROPRIÉTÉ :

vu pour être annexé à
 l'arrêté préfectoral en
 date de **10 MARS 2014**
 Gap, le

Pour le *compte* et par *de* le *gérant*,
 Le *sous-*
Président de Briançon

ÉTAT PARCELLAIRE INDIVIDUEL

| | | |
|---------------|---|--|
| PROJET | Réf. : | CCPE - Assainissement Freissinières - Les Roberts |
| | | DUP pour le réseau eaux usées de Freissinières - Les Roberts |
| PÉTITIONNAIRE | COMMUNAUTÉ DE COMMUNES DU PAYS DES ECRINS | |
| | Commune de : | FREISSINIÈRES |
| | N° TERRIER : | 63 |
| | | Page : 63 |


| RENSEIGNEMENTS CADASTRAUX | | | | | | | ÉTAT NOUVEAU | | HORS EMPRISE | | |
|---------------------------|-------|------|-------------|-------------------------|----------------|---------------|--------------|-------------------------|--------------|------------|-------------------------|
| N° Communal | Sect. | N° | Lieu-Dit | Surf. en M ² | Nature culture | Sect. | N° | Surf. en M ² | longueur | Profondeur | Surf. en m ² |
| G00057 | E | 1770 | les roberts | 45 | Jardins | E | 1770 | 15,14 | 7,56 | 0,8 | 29,86 |
| | | | | | | Total emprise | | 15,14 | | 0 | 0 |

Surface à grever de servitudes

PROPRIÉTAIRE CADASTRAL :
Mademoiselle GREGOIRE Beatrix 73 rue charles laffitte 92200 Neuilly sur seine 31/05/1960

| | | | |
|---|---|---------------------------|------------|
| PROPRIÉTAIRES RÉELS OU AYANTS-DROITS : | | NATURE DES BIENS : | usufruit |
| usufruitier | Monsieur GREGOIRE Victor ep DAME 33 bd Pierre Sola | 06300 Nice | 27/05/1933 |
| usufruitier | Madame DAME Renée ep GREGOIRE 33 bd Pierre Sola | 06300 Nice | 09/09/1925 |
| ORIGINE DE PROPRIÉTÉ : | | | |

VU pour être annexé à
l'arrêté préfectoral en
date de **10 MARS 2014**
Gap, le.....

Pour le Préfet et par délégation,
Le Sous-Préfet de Briançon

DOMINIQUE SCHUFFNECKEN

ÉTAT PARCELLAIRE INDIVIDUEL

Réf. : CCPE -Assainissement Freissinières - Les Roberts

DUP pour le réseau eaux usées de Freissinières - Les Roberts

PÉTITIONNAIRE COMMUNAUTÉ DE COMMUNES DU PAYS DES ECRINS

Commune de : FREISSINIÈRES

N°TERRIER : 64

Page : 64

ÉTAT NOUVEAU

RENSEIGNEMENTS CADASTRAUX

Surface à grever de servitudes

| N°Communal | Sect. | N° | Lieu-Dit | Surf.en M² | Nature culture | Sect. | N° | Surf.en M² | Longueur | Profondeur | HORS EMPRISE Surf.en m² |
|---------------|-------|------|-----------|------------|----------------|-------|------|------------|----------|------------|----------------------------|
| G00065 | E | 1723 | Les pavis | 505 | Terres | E | 1723 | 126,97 | 39,21 | 0,8 | 378,03 |
| Total emprise | | | | | | | | 126,97 | | 0 | 0 |

PROPRIÉTAIRE CADASTRAL :

Madame GIRAUD Eliane ep VIOLIN

les champagnes

73130 Sainte Marie de Cuines

18/05/1947

PROPRIÉTAIRES RÉELS OU AYANTS-DROITS :


NATURE DES BIENS bien propre

ORIGINE DE PROPRIÉTÉ :

VU pour être annexé à
l'arrêté préfectoral en

date de **10 MARS 2014**
Gap, le

Pour le Préfet et par délégation,
Le Sous-Préfet de Briançon


Dominique SCHUFFENECKER

Réf. : CCPE - Assainissement Freissinières - Les Roberts
 DUP pour le réseau eaux usées de Freissinières - Les Roberts

PROJET

PÉTITIONNAIRE COMMUNAUTÉ DE COMMUNES DU PAYS DES ECRINS

Commune de : FREISSINIÈRES N° TERRIER : 65 Page : 65

ÉTAT PARCELLAIRE INDIVIDUEL

ÉTAT NOUVEAU

Surface à grever de servitudes

| N° Communal | Sect. | N° | Lieu-Dit | Surf. en M² | Nature culture | Sect. | N° | Surf. en M² | Longueur | Profondeur | HORS EMPRISE Surf. en m² |
|---------------|-------|-----|--------------|-------------|----------------|-------|-----|-------------|----------|------------|-----------------------------|
| G00046 | F | 379 | Maison Neuve | 240 | Près | F | 379 | 47,83 | 16,99 | 0,8 | 192,17 |
| Total emprise | | | | | | | | 47,83 | | 0 | 0 |

PROPRIÉTAIRE CADASTRAL :
 Madame GIRAUD Sylvie ep MONIER 31 ch de fortville 05100 Briançon 30/07/1969

PROPRIÉTAIRES RÉELS OU AYANTS-DROITS : NATURE DES BIENS bien propre

ORIGINE DE PROPRIÉTÉ :

VU pour être annexé à
 l'arrêté préfectoral en
 date de **10 MARS 2014**
 Gap, le

*Pour le Préfet et par délégation,
 le Sous-préfet de Briançon*

Dominique SCHUFFENECKER

ÉTAT PARCELLAIRE INDIVIDUEL

Réf. : CCPE - Assainissement Freissinières - Les Roberts
 DUP pour le réseau eaux usées de Freissinières - Les Roberts

PÉTITIONNAIRE COMMUNAUTÉ DE COMMUNES DU PAYS DES ECRINS

Commune de : FREISSINIÈRES

N° TERRIER : 66

Page : 66

RENSEIGNEMENTS CADASTRAUX

ÉTAT NOUVEAU

Surface à grever de servitudes

| N° Communal | Sect. | N° | Lieu-Dit | Surf. en M ² | Nature culture | Sect. | N° | Surf. en M ² | Longueur | Profondeur | HORS EMPRISE Surf. en m ² | |
|---------------|-------|-----|----------------|-------------------------|----------------|-------|-----|-------------------------|----------|------------|---|---|
| G00035 | F | 484 | Les hodourenqs | 150 | Près | F | 484 | 58,50 | 20,91 | 0,8 | 91,5 | 0 |
| Total emprise | | | | | | | | 58,5 | | | 0 | |

PROPRIÉTAIRE CADASTRAL :

Madame GUEST Jeanne ep JONES 9 av du marechal Koenig 82100 Castelsarrasin

15/01/1920

PROPRIÉTAIRES RÉELS OU AYANTS-DROITS :

NATURE DES BIENS : bien propre

ORIGINE DE PROPRIÉTÉ :

VU pour être annexé à
 l'arrêté préfectoral en
 date de
 Gap, le **10 MARS 2014**

Pour le Préfet et par délégation,
 Le Sous-Préfet de Briançon

[Signature]
 Dominique SCHUFFENECKER

ÉTAT PARCELLAIRE INDIVIDUEL

| | |
|--|-----------------|
| Réf : CCPE -Assainissement Freissinières - Les Roberts DUP pour le réseau eaux usées de Freissinières - Les Roberts | Page : 67 |
| PÉTITIONNAIRE COMMUNAUTÉ DE COMMUNES DU PAYS DES ECRINS | N° TERRIER : 67 |
| Commune de : FREISSINIÈRES | |

| ÉTAT NOUVEAU | | | | | | | HORS EMPRISE | | | | |
|--------------------------------|-------|-----|--------------|-------------|------------------------|----|--------------|----------|------------|--------|---|
| RENSEIGNEMENTS CADASTRAUX | | | | | | | Surf. en m² | | | | |
| Surface à grever de servitudes | | | | | | | | | | | |
| N° Communal | Sect. | N° | Lieu-Dit | Surf. en M² | Nature culture \$ ect. | N° | Surf. en M² | Longueur | Profondeur | | |
| G00064 | F | 381 | Maison neuve | 420 | terres | F | 32,90 | 10,97 | 0,8 | 387,1 | |
| | F | 384 | Maison neuve | 370 | terres | F | 5,92 | 1,28 | 0,8 | 364,08 | |
| Total emprise | | | | | | | | 38,82 | | | 0 |

PROPRIÉTAIRE CADASTRAL :
 Monsieur GIRAUD Joseph 05120 L'Argentière la Bessée
 Monsieur GIRAUD Louis 26250 Livron sur drôme
 30 ch des fontzes
 Quartier de Bompard

19/03/1939
 26/06/1937

PROPRIÉTAIRES RÉELS OU AYANTS-DROITS :

ORIGINE DE PROPRIÉTÉ :

NATURE DES BIENS : indivis

VU pour être annexé à
 l'arrêté préfectoral en
 date de **10 MARS 2014**
 Gap, le

Pour le Préfet et par délégué,
 le Sous-Préfet de Briançon


 Dominique SCHUFFENECKER

ÉTAT PARCELLAIRE INDIVIDUEL

| | |
|----------------------------|--|
| Réf. : | CCPE - Assainissement Freissinières - Les Roberts |
| PROJET | DUP pour le réseau eaux usées de Freissinières - Les Roberts |
| PÉTITIONNAIRE | COMMUNAUTE DE COMMUNES DU PAYS DES ECRINS |
| Commune de : FREISSINIÈRES | |
| N° TERRIER : 68 | |
| Page : 68 | |


ÉTAT NOUVEAU

| RENSEIGNEMENTS CADASTRAUX | | | | | | | HORS EMPRISE Surf. en m² | | | | | |
|--------------------------------|-------|------|-------------|-------------|----------------|---------|-----------------------------|-------------|----------|------------|---|--------|
| N° Communal | Sect. | N° | Lieu-Dit | Surf. en M² | Nature culture | \$ ect. | N° | Surf. en M² | Longueur | Profondeur | | |
| H00002 | E | 1795 | Les roberts | 193 | Jardins | E | 1795 | 2,99 | | 0,8 | | |
| Total emprise | | | | | | | | | 2,99 | | | 190,01 |
| Surface à grever de servitudes | | | | | | | | | | | 0 | |

PROPRIÉTAIRE CADASTRAL :
 Monsieur HUGUEN Jean-Jacques 79 av Danielle Casanova 94200 Ivry sur Seine 09/12/1953

PROPRIÉTAIRES RÉELS OU AYANTS-DROITS : **NATURE DES BIENS** bien propre

ORIGINE DE PROPRIÉTÉ :

Pour le Préfet et par délégation,
 le sous-préfet de Briançon

 DOMINIQUE SCHUFFENECKER

VU pour être annexé à
 l'arrêté préfectoral en
 date de **10 MARS 2014**
 Gap, le

ÉTAT PARCELLAIRE INDIVIDUEL

| | | | |
|----------------------|--|----------------------------|-----------|
| PROJET | Réf. : CCPE - Assainissement Freissinières - Les Roberts DUP pour le réseau eaux usées de Freissinières - Les Roberts | N° TERRIER : 69 | Page : 69 |
| PÉTITIONNAIRE | COMMUNAUTÉ DE COMMUNES DU PAYS DES ECRINS | Commune de : FREISSINIÈRES | |

| RENSEIGNEMENTS CADASTRAUX | | | | | | | ÉTAT NOUVEAU | HORS EMPRISE Surf. en m ² |
|---------------------------|-------|-----|----------|-------------------------|----------------|-------|--------------------------------|---|
| N° Communal | Sect. | N° | Lieu-Dit | Surf. en M ² | Nature culture | Sect. | Surface à grever de servitudes | |
| 100020 | F | 752 | Verdan | 570 | Terres | F | Surface à grever de servitudes | |
| | | | | | | | N° | Profondeur |
| | | | | | | | 752 | 0,8 |
| | | | | | | | Surf. en M ² | Longueur |
| | | | | | | | 40,73 | 13,58 |
| | | | | | | | Total emprise | 0 |
| | | | | | | | 40,73 | 0 |

PROPRIÉTAIRE CADASTRAL :
 Monsieur IMBERT Jean ep FABREGAT
 Monsieur SEGOND Gilbert ep PELLEGRIN
 Madame SEGOND Janine ep DRIMARACCI
 Monsieur SEGOND Leopold ep GILBERT
 Mademoiselle SEGOND Pauline

52 gr gd rue
 Ville
 Rés les narcisses
 Ville
 99 bd Chaires Livon


13980 Fontvieille
 05310 Freissinières
 13800 Istres
 05310 Freissinières
 13007 Marseille

1/06/1923
 26/03/1934
 26/01/1937
 27/11/1939
 27/01/1931

PROPRIÉTAIRES RÉELS OU AYANTS-DROITS :

NATURE DES BIENS bien indivis

ORIGINE DE PROPRIÉTÉ :

Pour le Préfet et par délégation,
 Le sous-préfet de Briançon

 DOMINIQUE SCHUEFENECKER

VU pour être annexé à
 l'arrêté préfectoral en
 date de **10 MARS 2014**
 Gap, le

ÉTAT PARCELLAIRE INDIVIDUEL

| | | | | | | | | | | | | |
|---|--|------|-----------------|-------------|------------------------|---------|------|-------------|----------|------------|--------------------------------|-----------------------------|
| PROJET | Réf. : CCPE - Assainissement Freissinières - Les Roberts DUP pour le réseau eaux usées de Freissinières - Les Roberts | | Page : 70 | | | | | | | | | |
| PÉTITIONNAIRE | COMMUNAUTÉ DE COMMUNES DU PAYS DES ECRINS | | N° TERRIER : 70 | | | | | | | | | |
| Commune de : FREISSINIÈRES | | | ÉTAT NOUVEAU | | | | | | | | | |
| RENSEIGNEMENTS CADASTRAUX | | | | | | | | | | | | |
| N° Communal | Sect. | N° | Lieu-Dit | Surf. en M² | Nature culture | \$ ect. | N° | Surf. en M² | Longueur | Profondeur | Surface à grever de servitudes | HORS EMPRISE Surf. en m² |
| J00028 | E | 1799 | Les roberts | 276 | Près | E | 1799 | 41,35 | 13,78 | 0,8 | | |
| Total emprise | | | | | | | | 41,35 | | | | 0 |
| PROPRIÉTAIRE CADASTRAL : | | | | | | | | | | | | |
| Madame JEOLA mireille ep SABATIER | | | | | La marechale N 1940 | | | | | | | |
| | | | | | 30200 Bagnols sur ceze | | | | | | | |
| | | | | | 29/05/1949 | | | | | | | |
| PROPRIÉTAIRES RÉELS OU AYANTS-DROITS : | | | | | | | | | | | | |
| ORIGINE DE PROPRIÉTÉ : | | | | | | | | | | | | |
| NATURE DES BIENS : bien propre | | | | | | | | | | | | |

Pour le Profil et par délégation,
Le sous-Profit de Bagnols

Dominique SCHUFFENECKER

VU pour être annexé à
l'arrêté préfectoral en
date de
Gap, le 10 Mars 2014

ÉTAT PARCELLAIRE INDIVIDUEL

Réf : CCPE -Assainissement Freissinières - Les Roberts
 DUP pour le réseau eaux usées de Freissinières - Les Roberts
 COMMUNAUTE DE COMMUNES DU PAYS DES ECRINS
 Commune de : FREISSINIÈRES N° TERRIER : 71 Page : 71

ÉTAT NOUVEAU

RENSEIGNEMENTS CADASTRAUX

Surface à grever de servitudes

| N° Communal | Sect. | N° | Lieu-Dit | Surf. en M² | Nature culture | Sect. | N° | Surf. en M² | Longueur | Profondeur | HORS EMPRISE Surf. en m² |
|---------------|-------|------|-------------|-------------|----------------|-------|------|-------------|----------|------------|-----------------------------|
| J00021 | F | 282 | Les Hodouls | 511 | Terres | F | 282 | 64,78 | 21,86 | 0,8 | 446,22 |
| | F | 3716 | Les Hodouls | 99 | soils | F | 3716 | 11 | 3,52 | 0,8 | 87,53 |
| Total emprise | | | | | | | | 76,25 | | | 0 |

PROPRIÉTAIRE CADASTRAL :

Monsieur et Madame JACONELL-MELQUIJOND Georges 22 ch des gros 73100 Brison st Innocent
 Monsieur : 05/02/1944
 Madame : 04/08/1945


PROPRIÉTAIRES RÉELS OU AYANTS-DROITS :

NATURE DES BIENS : Bien indivis

ORIGINE DE PROPRIÉTÉ :

vu pour être annexé à
 l'arrêté préfectoral en

date de
 Gap, le **10 Mars 2014**

Pour le Préfet et par délégation,
 le Sous-préfet de Briançon

 Dominique SCHUFFENECKER

ÉTAT PARCELLAIRE INDIVIDUEL

Réf. : CCPE - Assainissement Freissinières - Les Roberts
 DUP pour le réseau eaux usées de Freissinières - Les Roberts

PÉTITIONNAIRE COMMUNAUTE DE COMMUNES DU PAYS DES ECRINS

Commune de : FREISSINIÈRES

N° TERRIER : 72 Page : 72

| ÉTAT NOUVEAU | | | | | | | HORS EMPRISE |
|---------------------------|-------|-----|----------|-------------|----------------|---------------|--------------|
| RENSEIGNEMENTS CADASTRAUX | | | | | | | Surf. en m² |
| N° Communal | Sect. | N° | Lieu-Dit | Surf. en M² | Nature culture | \$ ect. | |
| L00028 | F | 744 | Verdan | 320 | Terres | F | |
| | | | | | | N° | |
| | | | | | | Surf. en M² | |
| | | | | | | Longueur | |
| | | | | | | Profondeur | |
| | | | | | | Total emprise | 291,69 |
| | | | | | | 0 | 0 |
| | | | | | | 28,31 | 0 |
| | | | | | | 28,31 | 0 |
| | | | | | | 9,44 | 0 |
| | | | | | | 0,8 | 0 |

Surface à grever de servitudes

PROPRIÉTAIRE CADASTRAL :
 Madame LEYVARAZ Huguette ep ABHERVE
 Monsieur LEYVARAZ Ami

Villalou Castel
 Ch de Marguery 1

06600 Antibes
 25/04/1930
 10/07/1932

PROPRIÉTAIRES RÉELS OU AYANTS-DROITS :

NATURE DES BIEN bien indivis

ORIGINE DE PROPRIÉTÉ :

Pour le Pofflet par délégation,
 Le Sous-Préfet de Briançon
 Dominique SCHUFFENACKER

à joindre être annexé à
 l'arrêté préfectoral en
 date de **10 MARS 2014**
 Gap, le...

ÉTAT PARCELLAIRE INDIVIDUEL

| | |
|----------------------------|---|
| PROJET | Réf. : CCPE -Assainissement Freissinières - Les Roberts DUP pour le réseau eaux usées de Freissinières - Les Roberts |
| PÉTITIONNAIRE | COMMUNAUTÉ DE COMMUNES DU PAYS DES ECRINS |
| Commune de : FREISSINIÈRES | |
| N° TERRIER : 73 | |
| Page : 73 | |

| RENSEIGNEMENTS CADASTRAUX | | | | | | | HORS EMPRISE Surf. en m² | | | | |
|--------------------------------|-------|------|-------------|-------------|----------------|----|-----------------------------|----------|------------|------|---|
| ÉTAT NOUVEAU | | | | | | | | | | | |
| N° Communal | Sect. | N° | Lieu-Dit | Surf. en M² | Nature culture | N° | Surf. en M² | Longueur | Profondeur | | |
| L00026 | E | 2829 | Les roberts | 69 | sols | E | 11,5 | 0,36 | 0,8 | 57,5 | |
| Total emprise | | | | | | | 11,5 | | | | 0 |
| Surface à grever de servitudes | | | | | | | | | | | |

PROPRIÉTAIRE CADASTRAL :
 Madame LEFEVRE Josiane ep ROXOT Les joannins jarnias 26780 Malataverne
 Monsieur ROXOT Gérard ep LEFEVRE Les joannins jarnias 26780 Malataverne

05/01/1952
13/04/1950

PROPRIÉTAIRES RÉELS OU AYANTS-DROITS :

NATURE DES BIENS : Individis

ORIGINE DE PROPRIÉTÉ :

Vu pour être annexé à
l'arrêté préfectoral en
date de **10 MARS 2014**
Gap, le

Pour le Préfet et par délégation,
le Sous-Préfet de Briançon

Dominique SCHIFFENECKER

ÉTAT PARCELLAIRE INDIVIDUEL


| | |
|----------------------------|--|
| PROJET | Réf. : CCPE - Assainissement Freissinières - Les Roberts DUP pour le réseau eaux usées de Freissinières - Les Roberts |
| PÉTITIONNAIRE | COMMUNAUTÉ DE COMMUNES DU PAYS DES ECRINS |
| Commune de : FREISSINIÈRES | |
| N° TERRIER : 74 | |
| Page : 74 | |

| RENSEIGNEMENTS CADASTRAUX | | | | | | | ÉTAT NOUVEAU | HORS EMPRISE | | |
|---------------------------|-------|------|----------|-------------|----------------|---------|--------------------------------|--------------|-------------|--------|
| N° Communal | Sect. | N° | Lieu-Dit | Surf. en M² | Nature culture | \$ ect. | Surface à grever de servitudes | | Surf. en m² | |
| M00033 | E | 2626 | Ribes | 47 | Landes | E | Longueur | Profondeur | | |
| | E | 2074 | L'Eymina | 320 | Terres | E | 28,10 | 10,81 | | |
| | | | | | | | 93,73 | 35 | 18,90 | |
| Total emprise | | | | | | | | 121,83 | 0 | 226,27 |
| | | | | | | | | | 0 | |

PROPRIÉTAIRE CADASTRAL :
 Madame MESTRE Yolande ep MOUTIER Ville 05310 Freissinières 10/04/1934
 Monsieur MOUTIER René ep MESTRE Les ribes 05310 Freissinières 10/04/1934

PROPRIÉTAIRES RÉELS OU AYANTS-DROITS : NATURE DES BIENS : indivis

ORIGINE DE PROPRIÉTÉ :

Pour le Procès et par dérogation,
 Le Sous-Préfet de Briançon

 Dominique SCHÖFFENECKER

Vu pour être annexé à
 l'arrêté préfectoral en
 date de
 Gap, le ~~10~~ **MARS 2014**

ÉTAT PARCELLAIRE INDIVIDUEL

PROJET : CCPE - Assainissement Freissinières - Les Roberts
 DUP pour le réseau eaux usées de Freissinières - Les Roberts

PÉTITIONNAIRE : COMMUNAUTE DE COMMUNES DU PAYS DES ECRINS

Commune de : FREISSINIÈRES

N° TERRIER : 75

Page : 75

ÉTAT NOUVEAU

RENSEIGNEMENTS CADASTRAUX

| N° Communal | | Sect. | N° | Lieu-Dit | Surf. en M ² | Nature culture | Sect. | N° | Surf. en M ² | Longueur | Profondeur | HORS EMPRISE Surf. en m ² |
|---------------|--|-------|------|----------|-------------------------|----------------|-------|------|-------------------------|----------|------------|---|
| M00131 | | E | 2949 | Ribes | 47 | Landes | E | 2949 | 2,76 | | 0,8 | |
| Total emprise | | | | | | | | | 2,76 | | 0 | 0 |

Surface à grever de servitudes

PROPRIÉTAIRE CADASTRAL :

Monsieur MESTRE Andre
 Madame RIOLACCI Françoise ep MESTRE

Les ribes 05310 Freissinières
 Les ribes 05310 Freissinières

31/03/1944
 04/10/1963

PROPRIÉTAIRES RÉELS OU AYANTS-DROITS :

NATURE DES BIENS : indivis

ORIGINE DE PROPRIÉTÉ :

VU pour être annexé à
 l'arrêté préfectoral en
 date de **10 MARS 2014**
 Gap, le

*Pour le Prifit et par délégation,
 le Sous-Prifit de Brianson*

Damini que SCHOFFENECKER

PROJET

Réf. : CCPE - Assainissement Freissinières - Les Roberts
 DUP pour le réseau eaux usées de Freissinières - Les Roberts

PÉTITIONNAIRE COMMUNAUTE DE COMMUNES DU PAYS DES ECRINS

ÉTAT PARCELLAIRE INDIVIDUEL

Commune de : FREISSINIÈRES N° TERRIER : 76 Page : 76

| ÉTAT NOUVEAU | | | | | | | HORS EMPRISE |
|---------------------------|-------|------|----------|-------------------------|----------------|---------------|--------------------------------|
| RENSEIGNEMENTS CADASTRAUX | | | | | | | Surf. en m ² |
| N° Communal | Sect. | N° | Lieu-Dit | Surf. en M ² | Nature culture | Sect. | Surface à grever de servitudes |
| M00076 | E | 2611 | Ribes | 107 | Sols | E | |
| | | | | | | Total emprise | |
| | | | | | | | 96,31 0 0 |

PROPRIÉTAIRE CADASTRAL : Madame MESTRE Simone ep GENET Les mimosas 87 ch de saint jaume 83300 Draguignan 17/01/1946

PROPRIÉTAIRES RÉELS OU AYANTS-DROITS : NATURE DES BIENS : bien propre

ORIGINE DE PROPRIÉTÉ :

VU pour être annexé à l'arrêté préfectoral en date de Gap, le **10 MARS 2014**

*Pour le Préfet et par délégation,
 le sous-préfet de Briançon*

Dominique SCHIFFENCKER

ÉTAT PARCELLAIRE INDIVIDUEL

| | |
|--|----------------------------|
| Réf. : CCPE - Assainissement Freissinières - Les Roberts DUP pour le réseau eaux usées de Freissinières - Les Roberts | Commune de : FREISSINIÈRES |
| N° TERRIER : 77 | |
| Page : 77 | |

| ÉTAT NOUVEAU | | | | | | | HORS EMPRISE | | | | |
|---------------------------|-------|-----|----------|-------------|----------------|-------|--------------|-------------|----------|------------|--------------------------------|
| RENSEIGNEMENTS CADASTRAUX | | | | | | | Surf.en m² | | | | |
| N° Communal | Sect. | N° | Lieu-Dit | Surf. en M² | Nature culture | Sect. | N° | Surf. en M² | Longueur | Profondeur | Surface à grever de servitudes |
| M00121 | F | 726 | Verdan | 110 | Près | F | 726 | 19,53 | 6,46 | 0,8 | 90,47 |
| Total emprise | | | | | | | | 19,53 | | | 0 |

PROPRIÉTAIRE CADASTRAL :


| | | |
|----------------------------------|---------------------|------------|
| Monsieur MESTRE Andre | 05310 Freissinières | 31/03/1944 |
| Madame MESTRE Eliane ep GUIEU | 05310 Champocella | 24/08/1940 |
| Madame MESTRE Simone ep GENET | 83300 Draguignan | 17/01/1946 |
| Madame MESTRE Yolande ep MOUTIER | 05310 Freissinières | 12/05/1939 |

PROPRIÉTAIRES RÉELS OU AYANTS-DROITS :

NATURE DES BIENS bien indivis

ORIGINE DE PROPRIÉTÉ :

Vu pour être annexé à
 l'arrêté préfectoral en
 date de **10 MARS 2014**
 Gap, le

Pour le Préfet par délégation,
 Le sous-préfet de Briançon

 Dominique SCHUFFENECKER

| PROJET | Réf. : COPE - Assainissement Freissinières - Les Roberts DUP pour le réseau eaux usées de Freissinières - Les Roberts | | | | | | | | | | |
|---|--|----------------------------|-------------|-----------------|----------------------|-----------|-------------|----------|------------|--------------------------|------|
| PÉTITIONNAIRE | COMMUNAUTÉ DE COMMUNES DU PAYS DES ECRINS | | | | | | | | | | |
| | | Commune de : FREISSINIÈRES | | N° TERRIER : 78 | | Page : 78 | | | | | |
| ÉTAT PARCELLAIRE INDIVIDUEL | | | | | | | | | | | |
| ÉTAT NOUVEAU | | | | | | | | | | | |
| Surface à grever de servitudes | | | | | | | | | | | |
| N° Communal | Sect. | N° | Lieu-Dit | Surf. en M² | Nature culture Sect. | N° | Surf. en M² | Longueur | Profondeur | HORS EMPRISE Surf. en m² | |
| O00015 | F | 284 | Les Hodouls | 92 | prés | 284 | 31,47 | 9,17 | 0,8 | 60,53 | |
| | E | 2082 | l'Eymina | 480 | Prés | 2082 | 7,89 | 2,63 | 0,8 | 472,11 | |
| | E | 1738 | Les pavis | 103 | Landes | 1738 | 21,85 | 8,04 | 0,8 | 81,15 | |
| Total emprise | | | | | | | 61,21 | | | | 0,00 |
| PROPRIÉTAIRE CADASTRAL : Madame ODOULI ep CACELLI Eléonore Mazerès 82110 Cazès Mondenard 31/12/1906 | | | | | | | | | | | |
| PROPRIÉTAIRES RÉELS OU AYANTS-DROITS : NATURE DES BIENS : Bien propre - succession | | | | | | | | | | | |
| ORIGINE DE PROPRIÉTÉ : | | | | | | | | | | | |

VU pour être annexé à l'arrêté préfectoral en date de
Gap, le **10 MARS 2014**

Pour le Préfet et par délégation,
le sous-préfet de Briançon

(Signature)
Dominique SCHUFFENECKER

ÉTAT PARCELLAIRE INDIVIDUEL

| | | |
|----------------------------|--|-----------------|
| PROJET | Réf. : CCPE - Assainissement Freissinières - Les Roberts DUP pour le réseau eaux usées de Freissinières - Les Roberts | |
| PÉTITIONNAIRE | COMMUNAUTE DE COMMUNES DU PAYS DES ECRINS | |
| Commune de : FREISSINIÈRES | | Page : 79 |
| | | N° TERRIER : 79 |

| ÉTAT NOUVEAU | | | | | | | HORS EMPRISE |
|---------------------------|-------|------|----------------|-------------|-----------------------|---------------|--------------------------------|
| RENSEIGNEMENTS CADASTRAUX | | | | | | | Surf. en m² |
| N° Communal | Sect. | N° | Lieu-Dit | Surf. en M² | Nature culture & ect. | N° | Surface à grever de servitudes |
| 000001 | E | 1741 | les Roberts | 430 | près | 1741 | |
| | F | 486 | les Hodourenqs | 90 | près | 486 | |
| | | | | | | Total emprise | |
| | | | | | | | 333,14 |
| | | | | | | | 80,26 |
| | | | | | | | 0 |
| | | | | | | | 0 |
| | | | | | | | 0 |

PROPRIÉTAIRE CADASTRAL :
Monsieur ODOUL Jean-Pierre

Les Hodouls 05310 Freissinières 00/00/0000

Chez Fine Robert

PROPRIÉTAIRES RÉELS OU AYANTS-DROITS :

ORIGINE DE PROPRIÉTÉ :

NATURE DES BIENS : bien propre

VU pour être annexé à
l'arrêté préfectoral en
date de **10 MARS 2014**
Gap, le

Pour le Préfet et par délégué,
le Sous-Préfet de Briançon

Domini: que SCHUFFENECKER

ÉTAT PARCELLAIRE INDIVIDUEL

| | |
|----------------------------|--|
| PROJET | Réf. : CCPE - Assainissement Freissinières - Les Roberts DUP pour le réseau eaux usées de Freissinières - Les Roberts |
| PÉTITIONNAIRE | COMMUNAUTÉ DE COMMUNES DU PAYS DES ECRINS |
| Commune de : FREISSINIÈRES | |
| N° TERRIER : 80 | |
| Page : 80 | |

| RENSEIGNEMENTS CADASTRAUX | | | | | | | | | | | |
|--------------------------------|-------|------|-------------|-------------------------|----------------|-------|------|-------------------------|----------|------------|---|
| ÉTAT NOUVEAU | | | | | | | | | | | |
| Surface à grever de servitudes | | | | | | | | | | | |
| N° Communal | Sect. | N° | Lieu-Dit | Surf. en M ² | Nature culture | Sect. | N° | Surf. en M ² | Longueur | Profondeur | HORS EMPRISE Surf. en m ² |
| P00141 | F | 743 | Verdan | 290 | Près | F | 743 | 32,81 | 10,94 | 0,8 | 257,19 |
| | E | 2573 | Ribes | 413 | Près | E | 2573 | 21,05 | 8,85 | 0,8 | 391,95 |
| | E | 2572 | Ribes | 273 | Landes | E | 2572 | 62 | 21,89 | 0,8 | 210,78 |
| | F | 295 | Les Hodouls | 691 | Près | F | 295 | 90,35 | 30,75 | 0,8 | 600,65 |
| Total emprise | | | | | | | | 116,08 | | | 0 |

PROPRIÉTAIRE CADASTRAL :
Monsieur PELLEGRIN Robert
16 rue Doyen Gosse
38400 St Martin d'heres
09/10/1968

PROPRIÉTAIRES RÉELS OU AYANTS-DROITS :

NATURE DES BIENS : bien propre

Pour le Profiter par délégation,
le sous-préfet de Briançon

Dominique SCHUFFENECKER

ORIGINE DE PROPRIÉTÉ :

Vu pour être annexé à
l'arrêté préfectoral en
date de **10 MARS 2014**
Gap, le

ÉTAT PARCELLAIRE INDIVIDUEL

Réf. : CCPE - Assainissement Freissinières - Les Roberts
 DUP pour le réseau eaux usées de Freissinières - Les Roberts

PÉTITIONNAIRE COMMUNAUTE DE COMMUNES DU PAYS DES ECRINS

Commune de : FREISSINIÈRES N° TERRIER : 81 Page : 81

| RENSEIGNEMENTS CADASTRAUX | | | | | | | ÉTAT NOUVEAU | HORS EMPRISE Surf. en m² | | | | |
|---------------------------|-------|------|----------|-------------|----------------|-------|--------------|-----------------------------|----------|------------|--------|---|
| N° Communal | Sect. | N° | Lieu-Dit | Surf. en M² | Nature culture | Sect. | N° | Surf. en M² | Longueur | Profondeur | | |
| P00052 | F | 2485 | Ville | 539 | Sol | F | 2485 | 2,50 | | 0,8 | 536,50 | |
| Total emprise | | | | | | | | | 2,50 | | 0 | 0 |

Surface à grever de servitudes

PROPRIÉTAIRE CADASTRAL :

Madame JARRET Hugette ep PELLEGRIN
 Monsieur PELLEGRIN Jean ep JARRET

Ville 05310 Freissinières
 Ville 05310 Freissinières


01/11/1947
 07/06/1947

PROPRIÉTAIRES RÉELS OU AYANTS-DROITS :

NATURE DES BIENS bien propre

ORIGINE DE PROPRIÉTÉ :

VU pour être annexé à
 l'arrêté préfectoral en
 date de
 Gap, le 10 Mars 2014

Pour le projet et par délégation,
 le sous-projet de Briançon

 Dominique SCHUFFENECKER

PROJET

Réf. : CCPE - Assainissement Freissinières - Les Roberts
 DUP pour le réseau eaux usées de Freissinières - Les Roberts

PÉTITIONNAIRE COMMUNAUTE DE COMMUNES DU PAYS DES ECRINS

Commune de : FREISSINIÈRES

N° TERRIER : 83

Page : 83

ÉTAT PARCELLAIRE INDIVIDUEL

ÉTAT NOUVEAU

Surface à grever de servitudes

| N° Communal | Sect. | N° | Lieu-Dit | Surf. en M ² | Nature culture | Sect. | N° | Surf. en M ² | Longueur | Profondeur | HORS EMPRISE Surf. en m ² | |
|---------------|-------|-----|----------|-------------------------|----------------|-------|-----|-------------------------|----------|------------|---|---|
| P00030 | F | 724 | Verdan | 870 | Près | F | 724 | 100,23 | 46,7 | 0,8 | 769,77 | |
| Total emprise | | | | | | | | 100,23 | | | 0 | 0 |

PROPRIÉTAIRE CADASTRAL :
 Mademoiselle PELLEGRIN Sylvie

La roubine Rte de sigale 06910 Roquestron 21/01/1909

PROPRIÉTAIRES RÉELS OU AYANTS-DROITS :

NATURE DES BIENS bien propre

ORIGINE DE PROPRIÉTÉ :

VU pour être annexé à
 l'arrêté préfectoral en
 date de **10 MARS 2014**
 Gap, le

Pour le dossier et par délégation,
 Le Sous-Préfet de Briançon

Dominique SCHUFFENECKER

ÉTAT PARCELLAIRE INDIVIDUEL

Réf. : CCPE -Assainissement Freissinières - Les Roberts
 DUP pour le réseau eaux usées de Freissinières - Les Roberts

PÉTITIONNAIRE COMMUNAUTÉ DE COMMUNES DU PAYS DES ECRINS

Commune de : FREISSINIÈRES

N° TERRIER : 84

Page : 84

ÉTAT NOUVEAU

RENSEIGNEMENTS CADASTRAUX

Surface à grever de servitudes

| N° Communal | Sect. | N° | Lieu-Dit | Surf. en M² | Nature culture | Sect. | N° | Surf. en M² | Longueur | Profondeur | HORS EMPRISE Surf. en m² |
|---------------|-------|------|----------|-------------|----------------|-------|------|-------------|----------|------------|-----------------------------|
| P00143 | E | 2081 | L'Eymina | 340 | près | E | 2081 | 41,84 | 13,95 | 0,8 | 298,16 |
| Total emprise | | | | | | | | 41,84 | | 0 | 0 |

PROPRIÉTAIRE CADASTRAL :

Madame CAUVIN Emilie ep PELLEGRIN
 Madame MICHEL Micheline ep DURRET
 Monsieur PELLEGRIN Esprit
 Monsieur PELLEGRIN Maurice ep GONDOLO

35 rue Borely res Le stendhal
 19 rte dieulefft
 La roubine rte de sigale
 11 lot richelleu

13120 Gardanne
 26160 La baie Rolland
 06910 Roquestron
 13120 Gardanne

28/12/1926
 25/02/1941
 00/00/0000
 24/12/1948


PROPRIÉTAIRES RÉELS OU AYANTS-DROITS :

NATURE DES BIENS Indivis

ORIGINE DE PROPRIÉTÉ :

VU pour être annexé à
 l'arrêté préfectoral en
 date de **10 MARS 2014**
 Gap, le.....

*Pour le Prifet et par délégation,
 Le sous-préfet de Briançon*



Dominique SCHUFFENECKER

ÉTAT PARCELLAIRE INDIVIDUEL

| | |
|---|----------------------------|
| Réf. : CCPE -Assainissement Freissinières - Les Roberts DUP pour le réseau eaux usées de Freissinières - Les Roberts | N° TERRIER : 85 |
| COMMUNAUTÉ DE COMMUNES DU PAYS DES ECRINS | Commune de : FREISSINIÈRES |
| Page : 85 | |


| RENSEIGNEMENTS CADASTRAUX | | | | | | | | | | | |
|--------------------------------|-------|------|-----------|------------|----------------|---------|------|------------|----------|------------|---|
| ÉTAT NOUVEAU | | | | | | | | | | | |
| Surface à grever de servitudes | | | | | | | | | | | |
| N° Communal | Sect. | N° | Lieu-Dit | Surf.en M² | Nature culture | \$ ect. | N° | Surf.en M² | Longueur | Profondeur | |
| P00130 | E | 1737 | Les pavis | 100 | Landes | E | 1737 | 2,24 | | 0,8 | |
| Total emprise | | | | | | | | 2,24 | | | 0 |
| HORS EMPRIS Surf.en m² | | | | | | | | | | | |
| 97,7 | | | | | | | | | | | |

PROPRIÉTAIRE CADASTRAL :
 Madame BOISSET Marie ep PELLEGRIN Dernière vière / 05310 Freissinières
 Monsieur PELLEGRIN Fernand / 829 rue Andre Penchenier / 30200 Bagnols sur cèze
 Monsieur PELLEGRIN Jacqy / Pallon / 05310 Freissinières
 Mademoiselle PELLEGRIN Myriam / Ville / 05310 Freissinières
 Monsieur PELLEGRIN Patrick / Durandons / 05310 Freissinières
 Monsieur PELLEGRIN Robert / Bat D9 groupe pierre renaudel / 132 rue Jacques Brel / 83140 Six fours les plages

PROPRIÉTAIRES RÉELS OU AYANTS-DROITS : _____ **NATURE DES BIENS :** indivis

ORIGINE DE PROPRIÉTÉ : _____

Vu pour être annexé à
 l'arrêté préfectoral en
 date de **10 MARS 2014**
 Gap, le...

Pour le Préfet et par délégation,
 Le sous-préfet de Briançon

 Dominique SCHAUFFENECKER

ÉTAT PARCELLAIRE INDIVIDUEL

| | |
|--|----------------------------|
| Réf. : CCPE - Assainissement Freissinières - Les Roberts DUP pour le réseau eaux usées de Freissinières - Les Roberts | Commune de : FREISSINIÈRES |
| PÉTITIONNAIRE COMMUNAUTÉ DE COMMUNES DU PAYS DES ECRINS | N° TERRIER : 86 |

Page : 86

| ÉTAT NOUVEAU | | RENSEIGNEMENTS CADASTRAUX | | Surface à grever de servitudes | | HORS EMPRISE Surf. en m² | | | | | |
|--------------|-------|---------------------------|-----------|--------------------------------|----------------|-----------------------------|------|-------------|---------------|------------|--------|
| N° Communal | Sect. | N° | Lieu-Dit | Surf. en M² | Nature culture | S ect. | N° | Surf. en M² | Longueur | Profondeur | |
| P00055 | E | 1727 | Les pavis | 462 | Terres | E | 1727 | 3,95 | 0,8 | 0,8 | 458,05 |
| | E | 1726 | Les pavis | 68 | Sols | E | 1726 | 0,00 | 0,8 | 0,8 | 68 |
| | | | | | | Total emprise | | 3,95 | Total emprise | | 0 |

PROPRIÉTAIRE CADASTRAL :
 Monsieur PELLEGRIN Auguste ep RIPERT


8av de la pierre sainte 05120 L'Argentière la Bessée 28/04/1939

PROPRIÉTAIRES RÉELS OU AYANTS-DROITS :

NATURE DES BIENS : bien propre

ORIGINE DE PROPRIÉTÉ :

Vu pour être annexé à
 l'arrêté préfectoral en
 date de **10 MARS 2014**
 Gap, le

Pour le préfet par délégation,
 Le sous-préfet de Briançon

 DOMINIQUE SCHINDLER

ÉTAT PARCELLAIRE INDIVIDUEL
 Réf. : CCPE - Assainissement Freissinières - Les Roberts
 DUP pour le réseau eaux usées de Freissinières - Les Roberts
 PÉTITIONNAIRE COMMUNAUTE DE COMMUNES DU PAYS DES ECRINS
 Commune de : FREISSINIÈRES
 N° TERRIER : 88
 Page : 88

ÉTAT NOUVEAU

Surface à grever de servitudes

| RENSEIGNEMENTS CADASTRAUX | | | | | | | | | | | |
|---------------------------|-------|------|-------------|-------------|------------------------|------|-------------|----------|------------|-----------------------------|---|
| N° Communal | Sect. | N° | Lieu-Dit | Surf. en M² | Nature culture \$ ect. | N° | Surf. en M² | Longueur | Profondeur | HORS EMPRISE Surf. en m² | |
| R00033 | E | 1800 | Les roberts | 150 | Près | 1800 | 55,92 | 18,64 | 0,8 | 94,08 | |
| Total emprise | | | | | | | 55,92 | | | 0 | 0 |

PROPRIÉTAIRE CADASTRAL :
 Monsieur REYMOND Guy
 germanette
 05700 Serres
 09/12/1930

PROPRIÉTAIRES RÉELS OU AYANTS-DROITS :
 Bien propre
ORIGINE DE PROPRIÉTÉ :

Vu pour être annexé à
 l'arrêté préfectoral en
 date de
 Gap, le **10 MARS 2014**
 Pour le Préfet et par délégation,
 le sous-préfet de Briançon
Dominique SCHUFFENECKER

ÉTAT PARCELLAIRE INDIVIDUEL

Réf. : CCPE - Assainissement Freissinières - Les Roberts
 DUP pour le réseau eaux usées de Freissinières - Les Roberts
 PÉTITIONNAIRE COMMUNAUTE DE COMMUNES DU PAYS DES ECRINS

Commune de : FREISSINIÈRES N° TERRIER : 89 Page : 89

| RENSEIGNEMENTS CADASTRAUX | | | | | | | ÉTAT NOUVEAU | HORS EMPRISE Surf. en m ² | | | | |
|---------------------------|-------|------|----------|-------------------------|----------------|---------|--------------|---|----------|------------|--------|---|
| N° Communal | Sect. | N° | Lieu-Dit | Surf. en M ² | Nature culture | \$ ect. | N° | Surf. en M ² | Longueur | Profondeur | | |
| R00042 | E | 2067 | L'Eymina | 301 | Près | E | 2067 | 65,71 | 23,64 | 0,8 | 235,29 | |
| Total emprise | | | | | | | | | 65,71 | | | 0 |

Surface à grever de servitudes


PROPRIÉTAIRE CADASTRAL :
 Mademoiselle PELLEGRIN Marie 13001 marseille 11/11/1925

PROPRIÉTAIRES RÉELS OU AYANTS-DROITS : NATURE DES BIENS : Usufruit

Usufruit 07/08/1895
 Madame ROUSSET Joséphine ep PELLEGRIN Pierre Bussan 13290 Les milles

ORIGINE DE PROPRIÉTÉ :

VU pour être annexé à
 l'arrêté préfectoral en
 date de **10 MARS 2014**
 Gap, le

Pour le Préfet et par délégation,
 Le sous-préfet de Briançon

 Dominique SCHUFFENECKER

ÉTAT PARCELLAIRE INDIVIDUEL

Réf. : CCPE - Assainissement Freissinières - Les Roberts
 DUP pour le réseau eaux usées de Freissinières - Les Roberts

PÉTITIONNAIRE COMMUNAUTÉ DE COMMUNES DU PAYS DES ECRINS

Commune de : FREISSINIÈRES

N° TERRIER : 90

Page : 90

ÉTAT NOUVEAU


| RENSEIGNEMENTS CADASTRAUX | | | | | | | | | | HORS EMPRISE Surf. en m ² | | |
|--------------------------------|-------|------|-----------|-------------------------|----------------|---------|---------------|-------------------------|----------|---|---|--------|
| N° Communal | Sect. | N° | Lieu-Dit | Surf. en M ² | Nature culture | \$ ect. | N° | Surf. en M ² | Longueur | Profondeur | | |
| R00088 | E | 1708 | Les pavis | 593 | sois | E | 1708 | 3,53 | | 0,8 | | 589,47 |
| | | | | | | | Total emprise | | 3,53 | | 0 | 0 |
| Surface à grever de servitudes | | | | | | | | | | | 0 | |

PROPRIÉTAIRE CADASTRAL :
 Madame GASQUET Françoise ep REVILLION Lou douloup Le marseillais 13360 Roquevaire 05/11/1956
 Monsieur REVILLION Dominique ep GASQUET Lou douloup Le marseillais 13360 Roquevaire 17/11/1957

PROPRIÉTAIRES RÉELS OU AYANTS-DROITS : **NATURE DES BIENS** Bien propre - succession

ORIGINE DE PROPRIÉTÉ :

VU pour être annexé à
 l'arrêté préfectoral en
 date de **10 MARS 2014**
 Gap, le

Pour le Préfet et par délégation,
Le Sous-Préfet de Briançon

 D. ... COMMUNICATED

ÉTAT PARCELLAIRE INDIVIDUEL

Réf : CCPE -Assainissement Freissinières - Les Roberts
 DUP pour le réseau eaux usées de Freissinières - Les Roberts
 PÉTITIONNAIRE COMMUNAUTÉ DE COMMUNES DU PAYS DES ECRINS

Commune de : FREISSINIÈRES

N° TERRIER : 91

Page : 91

ÉTAT NOUVEAU

Surface à grever de servitudes

RENSEIGNEMENTS CADASTRAUX

| N° Communal | Sect. | N° | Lieu-Dit | Surf. en M² | Nature culture | Sect. | N° | Surf. en M² | Longueur | Profondeur | HORS EMPRISE Surf. en m² |
|---------------|-------|-----|--------------|-------------|----------------|-------|-----|-------------|---------------|------------|-----------------------------|
| R00091 | F | 373 | Maison neuve | 1 021 | Près | F | 373 | 68,82 | 22,94 | 0,8 | 952, |
| Total emprise | | | | | | | | 68,82 | Total emprise | 0 | |

PROPRIÉTAIRE CADASTRAL :

Monsieur ROSTAN Michel ep PECAUD Colette

14 rue du grenier

10130 Coursan en Othe

27/02/1946


PROPRIÉTAIRES RÉELS OU AYANTS-DROITS :

NATURE DES BIENS : bien propre

ORIGINE DE PROPRIÉTÉ :

VU pour être annexé à
 l'arrêté préfectoral en
 date de **10 MARS 2014**
 Gap, le

Pour le Préfet et par délégation,
 Le sous-préfet de Briançon


 Dominique SCHUFFENECKER

| | | |
|---------------|---|--|
| PROJET | Ref. : | CCPE - Assainissement Freissinières - Les Roberts |
| | | DUP pour le réseau eaux usées de Freissinières - Les Roberts |
| PÉTITIONNAIRE | COMMUNAUTÉ DE COMMUNES DU PAYS DES ECRINS | |

ÉTAT PARCELLAIRE INDIVIDUEL


| | | | | |
|--------------|---------------|--------------|----|-----------|
| Commune de : | FREISSINIÈRES | N° TERRIER : | 92 | Page : 92 |
|--------------|---------------|--------------|----|-----------|

| RENSEIGNEMENTS CADASTRAUX | | | | | | ÉTAT NOUVEAU | | HORS EMPRISE | | | | |
|--------------------------------|-------|-----|--------------|-------------|----------------|--------------|-----|--------------|----------|------------|-------------|---|
| Surface à grever de servitudes | | | | | | | | | | | | |
| N° Communal | Sect. | N° | Lieu-Dit | Surf. en M² | Nature culture | Sect. | N° | Surf. en M² | Longueur | Profondeur | Surf. en m² | |
| T00024 | F | 382 | Maison neuve | 218 | terres | F | 382 | 25,63 | 8,54 | 0,8 | 192,37 | |
| | F | 375 | Maison neuve | 540 | Près | F | 375 | 109,77 | 36,77 | 0,8 | 430,23 | |
| | F | 319 | Les Hodouls | 370 | Près | F | 319 | 55,64 | 18,55 | 0,8 | 314,36 | |
| Total emprise | | | | | | | | 191,04 | | | | 0 |

PROPRIÉTAIRE CADASTRAL :
 Madame TROUCHE Annie ep ARDUIN Les ribes 05310 Freissinières 29/03/1967

PROPRIÉTAIRES RÉELS OU AYANTS-DROITS : **NATURE DES BIENS :** bien propre

ORIGINE DE PROPRIÉTÉ :

Pour le Préfet et par délégation,
 Le sous-préfet de Briançon

 Dominique SCHÖFFENECKER

VU pour être annexé à
 l'arrêté préfectoral en
 date de **10 MARS 2014**
 Gap, le

ÉTAT PARCELLAIRE INDIVIDUEL

Réf : CCPE -Assainissement Freissinières - Les Roberts
 DUP pour le réseau eaux usées de Freissinières - Les Roberts
 COMMUNAUTÉ DE COMMUNES DU PAYS DES ECRINS

Commune de : FREISSINIÈRES

N° TERRIER : 93

Page : 93

ÉTAT NOUVEAU

RENSEIGNEMENTS CADASTRAUX

Surface à grever de servitudes

| N° Communal | Sect. | N° | Lieu-Dit | Surf. en M² | Nature culture | Sect. | N° | Surf. en M² | Longueur | Profondeur | HORS EMPRIS Surf. en m² |
|---------------|-------|------|-------------|-------------|----------------|-------|------|-------------|----------|------------|----------------------------|
| T00018 | E | 1780 | Les roberts | 65 | Landes | E | 1780 | 5,69 | 0,85 | 0,8 | 59,3 |
| | E | 2070 | L'Eymina | 240 | Landes | E | 2070 | 78,54 | 27,93 | 0,8 | 161,4 |
| | E | 2073 | L'Eymina | 240 | Terres | E | 2073 | 3,97 | | 0,8 | 236,0 |
| Total emprise | | | | | | | | 88,2 | | | 0 |

PROPRIÉTAIRE CADASTRAL :

Madame REYNAUD Brigitte ep TOURAUT
 Monsieur TOURAUT Yves ep REYNAUD

Brinches 77470 Fublaines
 Brinches 77470 Fublaines

13/07/1950
 04/12/1945

PROPRIÉTAIRES RÉELS OU AYANTS-DROITS :

NATURE DES BIENS : Indivis

ORIGINE DE PROPRIÉTÉ :

VU pour être annexé à
 l'arrêté préfectoral en
 date de
 Gap, le **10 MARS 2014**

*Pour le préfète par délégation,
 le sous-préfet de Briançon*

Dominique STAFFENECKER

ÉTAT PARCELLAIRE INDIVIDUEL

PROJET
 Réf. : CCPE - Assainissement Freissinières - Les Roberts
 DUP pour le réseau eaux usées de Freissinières - Les Roberts

PÉTITIONNAIRE
 COMMUNAUTE DE COMMUNES DU PAYS DES ECRINS

Commune de : FREISSINIÈRES

ÉTAT NOUVEAU

RENSEIGNEMENTS CADASTRAUX

| N° Communal | | Sect. | N° | Lieu-Dit | Surf. en M² | Nature culture | S. ect. | N° | Surf. en M² | Longueur | Profondeur | HORS EMPRISE | |
|---------------|--|-------|------|-------------|-------------|----------------|---------|------|-------------|----------|------------|--------------|--------|
| V00011 | | E | 1754 | Les roberts | 191 | Sols | E | 1754 | 6,97 | | 0,8 | Surf. en m² | |
| Total emprise | | | | | | | | | | 6,97 | | 0 | 184,03 |

Surface à grever de servitudes

PROPRIÉTAIRE CADASTRAL :

Madame DAEMEN Eleonore ep VERMARIEN
 Monsieur VERMARIEN Léon ep DAEMEN

Quartier Marignon
 Quartier Marignon

Ch de la serignane 13530 Trets
 Ch de la serignane 13530 Trets


20/05/1965
 12/07/1963

PROPRIÉTAIRES RÉELS OU AYANTS-DROITS :

NATURE DES BIENS : Individis

ORIGINE DE PROPRIÉTÉ :

Vu pour être annexé à
 l'arrêté préfectoral en
 date de **10 MARS 2014**
 Gap, le...

Pour le projet et par délégation,
le sous-préfet de Briançon

 DOMINIQUE CHIFFERIER IEPD

ÉTAT PARCELLAIRE INDIVIDUEL

Réf. : CCPE - Assainissement Freissinières - Les Roberts
 DUP pour le réseau eaux usées de Freissinières - Les Roberts

PROJET

PÉTITIONNAIRE COMMUNAUTÉ DE COMMUNES DU PAYS DES ECRINS

Commune de : FREISSINIÈRES

N° TERRIER : 95 Page : 95

ÉTAT NOUVEAU

RENSEIGNEMENTS CADASTRAUX

Surface à grever de servitudes

| N° Communal | Sect. | N° | Lieu-Dit | Surf. en M ² | Nature culture | Sect. | N° | Surf. en M ² | Longueur | Profondeur | HORS EMPRISE | |
|---------------|-------|------|-------------|-------------------------|----------------|-------|------|-------------------------|----------|------------|-------------------------|---|
| | | | | | | | | | | | Surf. en m ² | |
| V00012 | E | 1743 | les roberts | 156 | Landes | E | 1743 | 4,96 | | 0,8 | 151,04 | 0 |
| Total emprise | | | | | | | | | | | 4,96 | 0 |

PROPRIÉTAIRE CADASTRAL :

Monsieur VIOLIN Raphael 1970 rte de l'aura les champagnes 73130 Sainte Marie de Cuines 26/12/1982

PROPRIÉTAIRES RÉELS OU AYANTS-DROITS :

NATURE DES BIENS : bien propre

ORIGINE DE PROPRIÉTÉ :

VU pour être annexé à l'arrêté préfectoral en date de Gap, le **10 MARS 2014**

Pour le Préfet et par délégation,
 le Sous-préfet de Briançon

Dominique SCHOFFENECKER

ÉTAT PARCELLAIRE INDIVIDUEL

| | |
|---------------|--|
| Réf. : | CCPE - Assainissement Freissinières - Les Roberts |
| | DUP pour le réseau eaux usées de Freissinières - Les Roberts |
| PÉTITIONNAIRE | COMMUNAUTÉ DE COMMUNES DU PAYS DES ECRINS |
| | Commune de : FREISSINIÈRES |
| | N° TERRIER : 96 |
| | Page : 96 |

ÉTAT NOUVEAU

Surface à grever de servitudes

RENSEIGNEMENTS CADASTRAUX

| N° Communal | Sect. | N° | Lieu-Dit | Surf. en M² | Nature culture | Sect. | N° | Surf. en M² | Longueur | Profondeur | HORS EMPRISE Surf. en m² |
|---------------|-------|------|-------------|-------------|----------------|-------|------|-------------|----------|------------|-----------------------------|
| +00024 | E | 1786 | Les roberts | 171 | sols | E | 1786 | 0,00 | | 0,8 | 171 |
| | E | 1796 | Les roberts | 279 | Jardins | E | 1796 | 12,88 | | 0,8 | 286,12 |
| Total emprise | | | | | | | | 12,88 | | | 0 |

PROPRIÉTAIRE CADASTRAL : Sci les Roberts Monsieur Jean RASSE 6 rue Baudin 94200 Ivry sur Seine

Pas de date de naissance

PROPRIÉTAIRES RÉELS OU AYANTS-DROITS :

NATURE DES BIENS : Bien propre

ORIGINE DE PROPRIÉTÉ :

VU pour être annexé à
l'arrêté préfectoral en
date de
Gap, le **10 MARS 2014**

Pour le Préfet et par délégué,
Le sous-préfet de Briançon

(Signature)
Dominique SCHUFFENER KEN

ÉTAT PARCELLAIRE INDIVIDUEL

| Réf. : | CCPE - Assainissement Freissinières - Les Roberts DUP pour le réseau eaux usées de Freissinières - Les Roberts | | | | | | | | | |
|--------------------------------|---|-----------------|----------------|-------------------------|----------------------|------|-------------------------|----------|-----------------|---|
| PÉTITIONNAIRE | COMMUNAUTÉ DE COMMUNES DU PAYS DES ECRINS | | | | | | | | | |
| Commune de : FREISSINIÈRES | | | | | | | | | | |
| | | N° TERRIER : 97 | | | | | | | | |
| Page : 97 | | | | | | | | | | |
| ÉTAT NOUVEAU | | | | | | | | | | |
| Surface à grever de servitudes | | | | | | | | | | |
| N° Communal | Sect. | N° | Lieu-Dit | Surf. en M ² | Nature culture Sect. | N° | Surf. en M ² | Longueur | Profondeur en m | HORS EMPRISE Surf. en m ² |
| +00007 | E | 1749 | les roberts | 200 | Landes | 1749 | 45,88 | 17,31 | 0,8 | 154,12 |
| | E | 1773 | les roberts | 30 | Landes | 1773 | 16,89 | 7,43 | 0,8 | 13,11 |
| | E | 1750 | les roberts | 152 | Landes | 1750 | 30,21 | 10,86 | 0,8 | 121,79 |
| | E | 2085 | L'Eymine | 310 | Landes | 2085 | 10,72 | 3,57 | 0,8 | 299,28 |
| | F | 292 | Les Hodouils | 244 | Terres | 292 | 15,57 | 5,11 | 0,8 | 228,43 |
| | F | 297 | Les Hodouils | 214 | Landes | 297 | 1,42 | | 0,8 | 212,58 |
| | F | 754 | Verdan | 651 | Landes | 754 | 85,35 | 56,92 | 0,8 | 565,65 |
| | F | 756 | Verdan | 289 | Landes | 756 | 75,82 | 27,05 | 0,8 | 213,18 |
| | E | 2318 | Durandons | 990 | Landes | 2318 | 43,36 | 28,93 | 0,8 | 946,64 |
| | E | 2448 | Derrière vière | 545 | Landes | 2448 | 64,82 | 31,57 | 0,8 | 480,18 |
| | F | 757 | Verdan | 300 | Landes | 757 | 47,57 | 36,57 | 0,8 | 252,43 |
| | F | 759 | Verdan | 531 | Sols | 759 | 3,56 | | 0,8 | 527,44 |
| | E | 2600 | Ribes | 880 | Eaux canal | 2600 | 37,79 | 9,22 | 0,8 | 842,21 |
| | E | 2896 | Ribes | 3353 | Landes | 2896 | 4,83 | 0,63 | 0,8 | 3348,17 |
| | E | 2634 | Ribes | 968 | Sols | 2634 | 152,88 | 54,22 | 0,8 | 815,12 |
| | E | 2622 | Ribes | 199 | Eaux canal | 2622 | 20,11 | 6,71 | 0,8 | 178,89 |
| | F | 760 | Verdan | 319 | Landes | 760 | 0,52 | | 0,8 | 318,48 |
| | E | 2928 | Les roberts | 21 | Sols | 2928 | 0,56 | | 0,8 | 20,44 |
| | E | 2596 | Ribes | 75 | Landes | 2596 | 8,4 | 2,74 | 0,8 | 66,6 |
| Total emprise | | | | | | | 666,26 | | 0 | |

PROPRIÉTAIRE CADASTRAL :

Commune de Freissinières

05310 Freissinières

Pas de date de naissance


PROPRIÉTAIRES RÉELS OU AYANTS-DROITS :

NATURE DES BIENS Bien propre

ORIGINE DE PROPRIÉTÉ :

VU pour être annexé à
l'arrêté préfectoral en

date de **10 MARS 2014**
Gap, le

Pour le Préfet et par de Légalité
Le Sous-Préfet de Briançon

Dominique SCHNEFFENECHE

ÉTAT PARCELLAIRE INDIVIDUEL

PROJET : CCPE - Assainissement Freissinières - Les Roberts
 DUP pour le réseau eaux usées de Freissinières - Les Roberts

PÉTITIONNAIRE : COMMUNAUTE DE COMMUNES DU PAYS DES ECRINS

Commune de : FREISSINIÈRES

Page : 98

N° TERRIER : 98


| ÉTAT NOUVEAU | | | | | | | HORS EMPRISE |
|---------------------------|-------|------|-------------|-------------------------|----------------|---------------|--------------------------------|
| RENSEIGNEMENTS CADASTRAUX | | | | | | | Surf. en m ² |
| N° Communal | Sect. | N° | Lieu-Dit | Surf. en M ² | Nature culture | \$ ect. | Surface à grever de servitudes |
| @01287 | E | 1747 | les roberts | 80 | Jardins | E | |
| | E | 1748 | les roberts | 197 | Sols | E | |
| | | | | | | Total emprise | 0 |
| | | | | | | Longueur | Profondeur en m |
| | | | | | | 10,39 | 0,8 |
| | | | | | | 15,90 | 0,8 |
| | | | | | | 26,29 | 0 |
| | | | | | | 69,61 | 181,1 |
| | | | | | | 0 | 0 |

PROPRIÉTAIRE CADASTRAL :
 Les copropriétaires : Les roberts 05310 Freissinières

| PROPRIÉTAIRES RÉELS OU AYANTS-DROITS : | | NATURE DES BIENS | Bien indivis |
|--|---|--|--|
| Propriétaire | Madame VITART Dominique ep CHEVALLIER | 32 rue Henri Barbusse | 75005 Paris |
| Propriétaire indivision simple | Madame VITART Dominique ep CHEVALLIER Monsieur CHEVALLIER François | 32 rue Henri Barbusse 32 rue Henri Barbusse | 06/04/1954 06/04/1954 29/04/1931 |

ORIGINE DE PROPRIÉTÉ :

Vu pour être annexé à
 l'arrêté préfectoral en
 date de
 Gap, le **10 MARS 2014**

Pour le Préfet et par délégation,
 Le sous-préfet de Briançon

 Dominique SCHUFFECKER

ÉTAT PARCELLAIRE INDIVIDUEL

Réf. : CCPE - Assainissement Freissinières - Les Roberts
 DUP pour le réseau eaux usées de Freissinières - Les Roberts
 COMMUNAUTÉ DE COMMUNES DU PAYS DES ECRINS
 Commune de : FREISSINIÈRES

| ÉTAT NOUVEAU | | | | | | | | | | | |
|--------------------------------|-------|-----|----------|-------------|----------------|-------|-----|-------------|----------|-----------------|---|
| RENSEIGNEMENTS CADASTRAUX | | | | | | | | | | | |
| Surface à grever de servitudes | | | | | | | | | | | |
| N° Communal | Sect. | N° | Lieu-Dit | Surf. en M² | Nature culture | Sect. | N° | Surf. en M² | Longueur | Profondeur en m | |
| @00878 | F | 731 | Verdan | 340 | prés | F | 731 | 5,99 | 0,66 | 0,8 | |
| Total emprise | | | | | | | | 5,99 | | | 0 |
| HORS EMPRISE | | | | | | | | | | | |
| Surf. en m² | | | | | | | | | | | |
| 334,01 | | | | | | | | | | | |
| 0 | | | | | | | | | | | |
| 0 | | | | | | | | | | | |

PROPRIÉTAIRE CADASTRAL :
 Propriétaire du BND 058 F731 Les violins 05310 Freissinières

Pas de date de naissance

PROPRIÉTAIRES RÉELS OU AYANTS-DROITS :

Bien propre

ORIGINE DE PROPRIÉTÉ :

VU pour être annexé à
 l'arrêté préfectoral en
 date de **10 MARS 2014**
 Gap, le

Pour le Procès et par délégation,
 Le Sous-Préfet de Briançon


 Dominique SCHUFFENECKER

ÉTAT PARCELLAIRE INDIVIDUEL

Réf. : CCPE - Assainissement Freissinières - Les Roberts
 DUP pour le réseau eaux usées de Freissinières - Les Roberts

PÉTITIONNAIRE COMMUNAUTE DE COMMUNES DU PAYS DES ECRINS

Commune de : FREISSINIÈRES N° TERRIER : 100 Page : 100

| RENSEIGNEMENTS CADASTRAUX | | | | | | | ÉTAT NOUVEAU | HORS EMPRISE | |
|---------------------------|-------|------|-------------|-------------|------------------------|------|--------------|-----------------|-------------|
| N° Communal | Sect. | N° | Lieu-Dit | Surf. en M² | Nature culture \$ ect. | N° | Longueur | Profondeur en m | Surf. en m² |
| @00797 | E | 1785 | Les roberts | 105 | Landes | 1785 | 14,92 | 0,8 | 65,07 |
| Total emprise | | | | | | | 39,93 | 0 | 0 |

Surface à grever de servitudes

PROPRIÉTAIRE CADASTRAL :
 propriétaire du BND 058 E1785 Les roberts 05310 Freissinières

Pas de date de naissance

PROPRIÉTAIRES RÉELS OU AYANTS-DROITS :

NATURE DES BIENS : Bien propre

ORIGINE DE PROPRIÉTÉ :

Pour le Préfet et par délégation,
 Le sous-préfet de Briançon

D'Amiri que SCHUFFENECKER

VU pour des raisons de
 l'arrêté préfectoral en
 date de
 Gap, le **10 MARS 2014**

ÉTAT PARCELLAIRE INDIVIDUEL

Réf. : CCPE -Assainissement Freissinières - Les Roberts
 DUP pour le réseau eaux usées de Freissinières - Les Roberts

PÉTITIONNAIRE COMMUNAUTÉ DE COMMUNES DU PAYS DES ECRINS

Commune de : FREISSINIÈRES N° TERRIER : 101 Page : 101

| RENSEIGNEMENTS CADASTRAUX | | | | | | | ÉTAT NOUVEAU | HORS EMPRISE Surf. en m² | | | | |
|---------------------------|-------|------|-------------|-------------|----------------|-------|--------------|-----------------------------|----------|-----------------|--------|---|
| N° Communal | Sect. | N° | Lieu-Dit | Surf. en M² | Nature culture | Sect. | N° | Surf. en M² | Longueur | Profondeur en m | | |
| @00004 | E | 1774 | Les roberts | 190 | sols | E | 1774 | 1,41 | | 0,8 | 188,59 | |
| Total emprise | | | | | | | | | 1,41 | | 0 | 0 |

Surface à grever de servitudes

PROPRIÉTAIRE CADASTRAL :
 Copropriétaires de la parcelle E1774 Les roberts 05310 Freissinières

| PROPRIÉTAIRES RÉELS OU AYANTS-DROITS : | | | | NATURE DES BIENS : | Usufruits |
|--|--|-----------------------------|-------------------------|--------------------|-----------|
| Propriétaire | Madame GREGOIRE Marie ep BERTHE lot Les aires de la dime | 484 ch des aires de la dime | 13300 Salon de provence | 07/12/1935 | |
| Usufruitier | Monsieur GREGOIRE Victor ep DAME 33 bd Pierre Sola | | 06300 Nice | 27/05/1960 | |
| Usufruitier | Madame DAME Renée ep GREGOIRE 33 bd Pierre Sola | | 06300 Nice | 09/09/1925 | |

ORIGINE DE PROPRIÉTÉ :

*Par le Préfet et par délégation,
 Le Sous-préfet de Briançon*

VU pour être annexé à
 l'arrêté préfectoral en
 date de **10 MARS 2014**
 Gap, le

ÉTAT PARCELLAIRE INDIVIDUEL

Réf. : CCPE -Assainissement Freissinières - Les Roberts
 DUP pour le réseau eaux usées de Freissinières - Les Roberts

PROJET

PÉTITIONNAIRE COMMUNAUTE DE COMMUNES DU PAYS DES ECRINS

Commune de : FREISSINIÈRES

Page : 103

| ÉTAT NOUVEAU | | | | | | | N° TERRIER : 103 | | | | | |
|--------------------------------|-------|------|-----------|------------|----------------|-------|------------------|------------|----------|-----------------|----|---|
| RENSEIGNEMENTS CADASTRAUX | | | | | | | HORS EMPRISE | | | | | |
| Surface à grever de servitudes | | | | | | | Surf.en m² | | | | | |
| N° Communal | Sect. | N° | Lieu-Dit | Surf.en M² | Nature culture | Sect. | N° | Surf.en M² | Longueur | Profondeur en m | | |
| @00796 | E | 1725 | Les pavis | 15 | Landes | E | 1725 | 11,17 | 4,41 | 0,8 | 15 | |
| Total emprise | | | | | | | | | 11,17 | | | 0 |

PROPRIÉTAIRE CADASTRAL :
 Propriétaire du BND 058 E1725 : Chez Monsieur ANTHOUARD séraphin Les Roberts 05310 Freissinières

Pas de date de naissance

PROPRIÉTAIRES RÉELS OU AYANTS-DROITS :

NATURE DES BIENS : bien propre

ORIGINE DE PROPRIÉTÉ :

Vu pour être enregistré à l'arrêté préfectoral en date de Gap, le **10 MARS 2014**

Pour le Préfet et par délégation,
 le sous-préfet de Briançon
Dominique SCHOFFENECKER