

COMMUNE DE GUIGNICOURT



PLAN LOCAL D'URBANISME

ANNEXES - DOCUMENT ÉCRIT

*Vu pour être annexé à la délibération
du conseil municipal du 16 décembre
2015, approuvant la révision générale
du Plan Local d'Urbanisme.*

Cachet de la Mairie et
signature du Maire:



Philippe TIMMERMAN



Atelier d'Urbanisme et d'Environnement
28, avenue Philippoteaux - BP 10078
08203 SEDAN Cedex
Tél 03.24.27.87.87. Fax 03.24.29.15.22
E-mail: dumay@dumay.fr

Révisé le :		Modifié le :		Mis à jour le :	
16.12.2015					

SOMMAIRE

Conformément à l'article **R. 123-14 du Code de l'Urbanisme**, les annexes comprennent à titre informatif :

1. SERVITUDES D'UTILITÉ PUBLIQUE ET BOIS OU FORÊTS SOUMIS AU RÉGIME FORESTIER.....	2
1.1 Liste des servitudes d'utilité publique	2
1.2 Liste des bois et forêts soumis au régime forestier	7
2. LISTE DES LOTISSEMENTS DONT LES RÈGLES ONT ÉTÉ MAINTENUES.....	7
3. SCHÉMAS DES RÉSEAUX D'EAU ET D'ASSAINISSEMENT - SYSTÈME D'ÉLIMINATION DES DÉCHETS.....	7
3.1 Note technique sur l'eau potable	7
3.1.1. Ressource en eau : le captage au lieudit « Panqueux ».....	7
3.1.2. Réseau de distribution existant	9
3.1.3. Défense incendie.....	9
3.1.4. Situation future	10
3.2 Note technique sur l'assainissement	11
3.2.1. Inventaire des réseaux d'assainissement existants	11
3.2.2. Situation future	13
3.3 Note technique sur l'élimination des déchets	14
3.3.1. À l'échelle intercommunale	14
3.3.2. À l'échelle communale.....	14
3.3.3. Situation future	14
4. PLAN D'EXPOSITION AU BRUIT DES AÉRODROMES.....	15
5. PRESCRIPTIONS D'ISOLEMENT ACOUSTIQUE AUX ABORDS DES INFRASTRUCTURES DE TRANSPORTS TERRESTRES CLASSÉES.....	15
6. ACTES INSTITUANT DES ZONES DE PUBLICITÉ RESTREINTE ET ÉLARGIE.....	16
7. DISPOSITIONS D'UN PROJET DE PRÉVENTION DES RISQUES NATURELS PRÉVISIBLES ET DISPOSITIONS D'UN PROJET DE PRÉVENTION DES RISQUES MINIERS.....	16
8. ZONES AGRICOLES PROTÉGÉES	16
9. ARRÊTÉ DU PRÉFET COORDINATEUR DE MASSIF	16
10. PIÈCES ANNEXES.....	16

1. SERVITUDES D'UTILITÉ PUBLIQUE ET BOIS OU FORÊTS SOUMIS AU RÉGIME FORESTIER

1.1 LISTE DES SERVITUDES D'UTILITÉ PUBLIQUE

Ces servitudes d'utilité publique sont soumises aux dispositions de l'article L.126-1¹ du Code de l'Urbanisme, et sont créées et rendues opposables par des procédures indépendantes du Plan Local d'Urbanisme. En conséquence, leur mise à jour pourra être effectuée périodiquement.

« Les plans locaux d'urbanisme et les cartes communales doivent comporter en annexe les servitudes d'utilité publique affectant l'utilisation du sol et qui figurent sur une liste dressée par décret en Conseil d'Etat ».

A ce jour, **huit servitudes d'utilité publique s'appliquent sur le territoire de Guignicourt** figurées sur le plan annexé au présent dossier de P.L.U. (cf. Pièce n°5D).

Le tableau récapitulatif ci-dessous précise en outre les services chargés de leur application à consulter pour toutes demandes de renseignements complémentaires.

¹ Article L126-1 modifié par loi n°2014-336 du 24 mars 2014 – art.133 (V)

COMMUNE DE GUIGNICOURT

PLAN LOCAL D'URBANISME

LISTE DES SERVITUDES D'UTILITE PUBLIQUE

MODE D'EMPLOI

En consultant le plan des servitudes d'utilité publique, si votre terrain est concerné, vous relevez la référence de cette servitude.

Vous vous reportez à la fiche ci-après qui vous fournit, à titre indicatif et sous réserve de consultation du service intéressé, des indications sur cette servitude.

Le 12 janvier 2015

Page 1 sur 4

Source : © Avis de synthèse des services de l'État rendu sur le projet arrêté, le 23 janvier 2015 (voir pièce n°6B du dossier de P.L.U.)

GUIGNICOURT
FICHE DES SERVITUDES D'UTILITE PUBLIQUE

CODE	TYPE DE SERVITUDE	REFERENCES JURIDIQUES DES ACTES INSTITUANT LA SERVITUDE	ORIGINE DE LA SERVITUDE	ORGANISME GESTIONNAIRE DE LA SERVITUDE
AC ₁	Servitudes relatives à la conservation du patrimoine Patrimoine culturel Monuments historiques.	Mesures de classement et d'inscription prises en application des articles 1 ^{er} à 5 de la loi du 31 décembre 1913 modifiée sur les monuments historiques avec l'indication de leur étendue Périmètres de protection éventuellement délimités par décrets en Conseil d'Etat en application de l'article 1 ^{er} (al.2 et 3) de la loi du 31 décembre 1913, autour des monuments historiques classés ou inscrits Zones de protection des monuments historiques créées en application de l'article 28 de la loi du 02 mai 1930 modifiée Périmètres de protection des monuments historiques classés ou inscrits et portés sur la liste visée ci-dessus, tels qu'ils résultent des dispositions combinées des articles 1 ^{er} et 13 bis de la loi du 31 décembre 1913.	L'Église Saint Pierre, classée Monument Historique le 10 février 1921 L'oppidum sur la commune de Variscourt, inscrit à l'inventaire des monuments historiques le 27 juillet 1992	Ministère de la Culture et de la Communication Service territorial de l'Architecture et du Patrimoine de l'Aisne 1 rue Saint Martin 02000 LAON
AS ₁	Servitudes relatives à la conservation du patrimoine Patrimoine naturel Eaux.	Servitudes attachées à la protection des eaux potables instituées en vertu de l'article L.20 du code de la santé publique et du décret n°61-359 du 1 ^{er} août 1961, modifié par les décrets n° 67-1093 du 15 décembre 1967 et n°89-3 du 3 janvier 1989.	Arrêté préfectoral du 3 juin 2004 déclarant d'utilité publique les travaux de captage et dérivation des eaux (périmètres de protection et servitudes)	Agence Régionale de Santé Délégation de l'Aisne 28 rue Fernand Christ 02011 LAON Cédex

Le 12 janvier 2015

Page 2 sur 4

Source : © Avis de synthèse des services de l'État rendu sur le projet arrêté, le 23 janvier 2015 (voir pièce n°6B du dossier de P.L.U.)

I ₁ bis	Servitudes relatives à l'utilisation de certaines ressources et équipements. Energie. Hydrocarbures liquides	Périmètres à l'intérieur desquels ont été instituées des servitudes en application : - de la loi n° 49-1060 du 2 août 1949 modifiée par la loi n°51-712 du 7 juin 1951, et notamment ses articles 6 et 7 - du décret n° 2012-615 du 2 mai 2012	Oléoduc de défense commune Cambrai-Chalons Décret du 20 janvier 1955 modifié le 2 août 1960	Ministère de l'écologie, du développement durable et de l'énergie Direction générale de l'énergie et du climat DGECC / SNOI Arche de la Défense-Paroiss Nord 92055 La Défense Cedex
PT ₃	Servitudes relatives à l'utilisation de certaines ressources et équipements. Télécommunications	Servitudes relatives aux communications téléphoniques et télégraphiques concernant l'établissement et le fonctionnement des lignes et des installations de communication, instituées en application des articles L. 46 à L. 53 et R. D.408 à D.411 du code des postes et télécommunications	Ligne France Telecom implantée en terrain privé	France Télécom Direction régionale Picardie URR Picardie Division hertzienne ingénierie 20 avenue Paul Claudel 80050 AMIENS CEDEX
T ₁	Servitude relative à l'utilisation de certaines ressources et équipements Communications Voies ferrées et aérotrains	Zones auxquelles s'appliquent les servitudes instituées par : - la loi du 15 juillet 1845 sur la police des chemins de fer - l'article 6 du décret du 30 octobre 1935 modifié portant création de servitudes de visibilité sur les voies publiques	Ligne Reims / Laon (ligne à double voie électrifiée)	Réseau Ferré de France 92 avenue de France 75648 PARIS Cedex 13 SNCF délégation immobilière de la région parisienne 5/7, rue du Delta 75009 PARIS
PM ₁	Servitudes relatives à la salubrité et à la sécurité publiques Salubrité publique Risques Naturels	Servitudes résultat des plans d'exposition aux risques naturels prévisibles et instituées en application de la loi n° 2003-699 du 30 juillet 2003, du décret n°84-328 du 3 mai 1984, des articles L562-1 à L562-8 du code de l'environnement et des articles L121-1 et R111-2 du code de l'Urbanisme	Plan de prévention des risques inondations et coulées de boues (PPRICB) de la vallée de l'Aisne entre Montigny Lengrain et Evergnicourt secteur Aisne amont, approuvé par arrêté préfectoral du 5 octobre 2009.	Direction Départementale des Territoires Service Environnement 50 Boulevard de Lyon 02011 Laon Cedex

Le 12 janvier 2015

Page 3 sur 4

Source : © Avis de synthèse des services de l'État rendu sur le projet arrêté, le 23 janvier 2015 (voir pièce n°6B du dossier de P.L.U.)

T ₇	Servitudes relatives à l'utilisation de certaines ressources et équipements. Communications Circulation aérienne	Servitudes aéronautiques à l'extérieur des zones de dégagement concernant des installations particulières instituées en application des articles R.244-1 et D.244-4 du Code de l'aviation civile	Autorisation spéciale délivrée par arrêté ministériel après avis de la commission centrale des services aéronautiques (ex : installation exemptée de permis de construire) Arrêté du 25 juillet 1990	Aviation civile Aéroport de Beauvais-Tille 60000 BEAUVAIS
----------------	--	--	---	---

Le 12 janvier 2015

Page 4 sur 4

Source : © Avis de synthèse des services de l'État rendu sur le projet arrêté, le 23 janvier 2015 (voir pièce n°6B du dossier de P.L.U.)

1.2 LISTE DES BOIS ET FORÊTS SOUMIS AU RÉGIME FORESTIER

(source : O.N.F. Picardie en juin 2014)

NÉANT

2. LISTE DES LOTISSEMENTS DONT LES RÈGLES ONT ÉTÉ MAINTENUES

(Application du deuxième alinéa de l'article L.442-9 du Code de l'Urbanisme)

NÉANT

3. SCHÉMAS DES RÉSEAUX D'EAU ET D'ASSAINISSEMENT - SYSTÈME D'ÉLIMINATION DES DÉCHETS

3.1 NOTE TECHNIQUE SUR L'EAU POTABLE

3.1.1. Ressource en eau : le captage au lieudit « Panqueux »

Sources : Porter à Connaissances de l'État du 10 février 2011 - Plan Local d'Urbanisme approuvé en 2004

Étude d'impact du dossier de création de la Z.A.C. de l'écoquartier créée en décembre 2013

Données fournies par la Lyonnaise des Eaux – Extraits du rapport technique d'exploitation de 2013

La commune de Guignicourt est alimentée en eau potable par un captage exploité par le **Syndicat Intercommunal d'Alimentation en Eau Potable (SIAEP) de Guignicourt**, qui regroupe également les communes voisines de Condé-Sur-Suipe, Menneville, Variscourt, Aguilcourt, Bertricourt et Orainville, soit au total 3951 habitants (I.N.S.E.E. 2009).

Depuis le 1^{er} avril 2012, la Lyonnaise des Eaux assure quant à elle l'exploitation des installations et du réseau d'eau potable du syndicat dans le cadre d'un contrat de prestations de service.

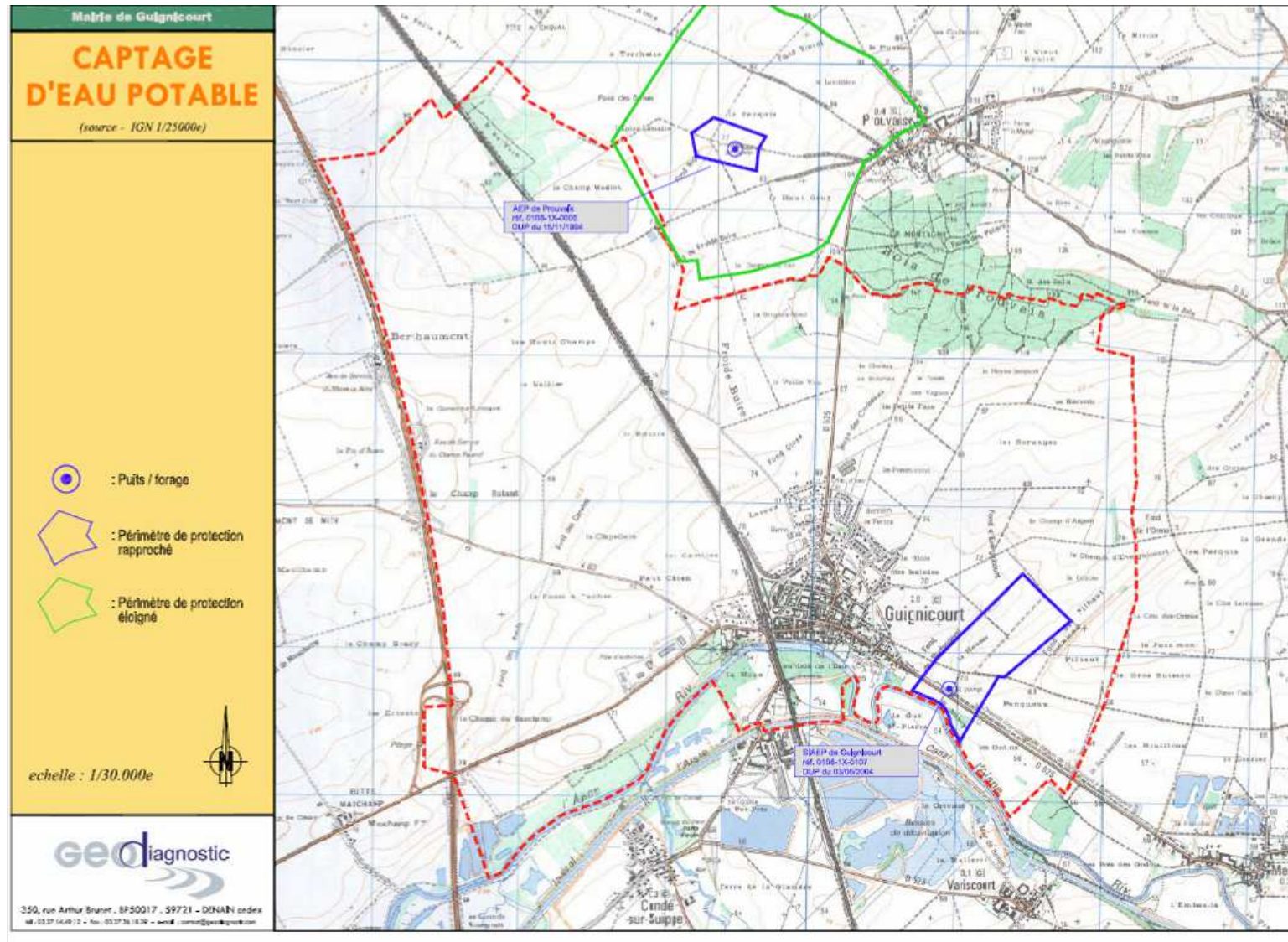
L'eau provient du captage situé dans la nappe de l'Aisne sur la parcelle cadastrée ZL 35 au lieudit « Panqueux », sur le territoire de la commune de Guignicourt à l'Est de l'agglomération.

Ce captage a été mis en service en juillet 1996 et présente une profondeur de 35 mètres. Il fonctionne avec un double pompage qui répartit 50m³ d'eau/h sur Guignicourt et 20m³/h sur Variscourt. Une nouvelle station de pompage a été construite et raccordée au réseau existant, suite à un forage d'essai réalisé en 1994 et qui s'est avéré concluant.

Le débit de prélèvement maximal est fixé à 70 m³/h, et le volume annuel de prélèvement maximal est de 280 000 m³. Cette ressource en eau permet de répondre aux besoins actuels.

Le captage a fait l'objet d'une **Déclaration d'Utilité Publique, par arrêté préfectoral du 03 juin 2004**. Cette procédure a eu pour effet d'instaurer **des périmètres de protection immédiat et rapproché autour de ce captage** répertorié au B.R.G.M. sous l'indice n°0108-IX-107 (cf. plan ci-après)

Le prélèvement réalisé le 13 décembre 2010 révèle une **eau de qualité conforme aux exigences de qualité définies par le Code de la Santé publique.**



Cartographie extraite du cahier des annexes du diagnostic des réseaux d'assainissement

3.1.2. Réseau de distribution existant

Approche globale :

La longueur totale du réseau géré par le Syndicat est d'environ 50 km. Le réseau syndical est composé de 3 réservoirs :

- **Guignicourt - réservoir semi-enterré de 2 x 300 m³**
- Orainville - réservoir sur tour de 150 m³
- Variscourt - réservoir sur tour de 150 m³

Les nettoyages des réservoirs ont eu lieu en 2013 et notamment ceux de Guignicourt :

- Guignicourt cuves 1 et 2 : nettoyage et désinfection le 5 juillet 2013
- Guignicourt cuves 3 et 4 : nettoyage et désinfection le 6 novembre 2013

Approche communale:

L'eau captée est refoulée via des conduites de Ø125 et Ø200, vers le **réservoir de Guignicourt situé rue de Prouvais**.

Le réseau route de Prouvais fonctionne en refoulement distribution avec une connexion au réseau de distribution au niveau de l'ancien réservoir, avec un stabilisateur de pression. L'ensemble du réseau communal a été renforcé à l'occasion des travaux entrepris par le S.I.A.E.P. depuis 1967.

La zone d'activités du Champ Rolland est desservie par une canalisation en PVC qui assure à la fois l'alimentation en eau potable et la défense incendie du site.

Les volumes vendus annuellement à l'ensemble des communes alimentés par le S.I.A.E.P. sont de 192 314 m³ pour 2010 et 197 095 m³ pour 2011, pour 3951 habitants au total (INSEE 2009). La consommation en eau est donc de 135 l/hab/j en moyenne (consommation domestique et non domestique).

Pour l'année 2013, les volumes sont les suivants :

Station de Guignicourt = 192 524 m³

Station de Variscourt = 86 983 m³

3.1.3. Défense incendie

La défense extérieure contre l'incendie dans une commune peut être obtenue de la façon suivante :

- par le réseau de distribution (poteau ou bouche d'incendie) ;
- et / ou par des points d'eau naturels (aspiration sur un cours d'eau, un étang);
- et / ou par des points d'eau artificiels (réserve enterrée et exceptionnellement à l'air libre du fait d'un risque de noyade ou d'indisponibilité en hiver à cause du gel).

Il est à noter que l'eau nécessaire à la lutte contre l'incendie doit être de 60 m³/h pendant 2 heures. Il en résulte que les services "incendie" doivent disposer sur place et en tout temps (120 m³).

3.1.4. Situation future

La politique volontariste de développement démographique et économique réaffirmée par les élus dans le cadre de cette révision générale du P.L.U. va engendrer une hausse progressive de la consommation d'eau potable.

À l'échelle du Syndicat, les besoins actuels en eau potable sont couverts par le volume annuel de prélèvement autorisé par l'arrêté de D.U.P., et ce volume reste acceptable pour répondre aux besoins à venir générés par la Zone d'Aménagement Concerté (Z.A.C.) de l'Éco-quartier, à condition que :

- le gestionnaire prenne soin de garantir un rendement de 85% sur son réseau (pas plus de 15% de fuite ce qui serait non conforme à un décret du 27/01/2012²),
- et de sensibiliser les usagers sur les économies d'eau potable à faire (installation de systèmes de récupération des eaux pluviales sur les nouveaux logements à construire dans le cadre de ce projet par exemple).

À plus long terme, et en considérant en parallèle les autres zones à urbaniser du P.L.U. actuellement fermées à l'urbanisation (zone 2AU), et la hausse démographique potentielle des autres communes membres du syndicat des eaux, il est possible que les volumes de production nécessaires pour l'alimentation en eau **dépassent les volumes maximums autorisés aujourd'hui**.

Une étude sera donc à envisager afin d'analyser l'adéquation entre la ressource et le besoin en eau, en fonction des consommations réelles futures. Différentes solutions pourront être proposées le cas échéant (révision de la D.U.P., etc.), et si nécessaire :

- pour augmenter les volumes maximums de prélèvement autorisés,
- pour réaliser les éventuels travaux qui s'imposeraient, tels que l'adaptation des capacités des ouvrages de prélèvement voire la recherche d'une nouvelle ressource en eau.

Le réseau existant est suffisamment dimensionné pour les futurs débits.

² Décret n° 2012-97 du 27 janvier 2012 relatif à la définition d'un descriptif détaillé des réseaux des services publics de l'eau et de l'assainissement et d'un plan d'actions pour la réduction des pertes d'eau du réseau de distribution d'eau potable.

3.2 NOTE TECHNIQUE SUR L'ASSAINISSEMENT

Sources : Extraits de l'étude d'assainissement G2C Environnement de mars 2009 et étude d'impact jointe au dossier de Z.A.C. de l'écoquartier créée en décembre 2013

3.2.1. Inventaire des réseaux d'assainissement existants

a) Eaux usées

La Commune de Guignicourt possède depuis 1969 un **réseau de collecte des eaux usées de type pseudo-séparatif entièrement gravitaire**.

Une nouvelle station d'épuration depuis fin 2012 :

Avant 2012, la ville était équipée d'une station d'épuration d'une capacité nominale de 3000 équivalent-habitants (EH). Cette dernière traitait les eaux domestiques des communes de Guignicourt et de Condé-sur-Suippe, et la filière de traitement se faisait par boue activée.

D'après les informations recueillies, la station était saturée, ce qui a conduit à la **mise en service d'une nouvelle STEP en novembre 2012. D'une capacité nominale de 5000 EH évaluée à terme (2030)**, cette station est située entre le stade et le canal, et elle répond aux nouvelles normes européennes.



Source : <http://assainissement.developpement-durable.gouv.fr>

Structure synthétique du réseau :

La structure du réseau se caractérise par une **canalisation principale (collecteur latéral), implantée en rive droite de l'Aisne, collectant l'ensemble des eaux usées de la commune de Guignicourt** par l'intermédiaire d'artères perpendiculaires structurées en bassin versants d'apports.

Les effluents collectés sont ensuite dirigés vers l'unité de traitement collectif située à l'aval de cette canalisation principale.

Le réseau d'assainissement comporte 7 branches perpendiculaires au collecteur latéral, qui déterminent autant de bassins versants. Chacune des branches est pourvue d'un déversoir d'orage situé en fin de tronçon, juste avant son raccordement avec le collecteur latéral. Ainsi, lors de la mise en charge du réseau, le surplus des eaux usées est évacué vers l'Aisne.

Le réseau d'eaux usées est doublé, par endroit, d'un réseau pluvial qui se rejette à la rivière en différents points. Ce réseau pluvial communique avec le réseau d'eaux usées au niveau de certains déversoirs d'orage évoqué précédemment.

Une communication entre ces deux réseaux est également observée sur le principal bassin d'apports (bassin d'apport n°D - rue de Provisieux) par l'intermédiaire de «Décharges». Ces décharges permettent le déversement du réseau d'eaux pluviales, lorsque le débit est élevé, vers le réseau d'eaux usées.

À ce titre, le **réseau d'assainissement de la commune de Guignicourt, n'est donc pas, en première approche, purement pseudo-séparatif.**

Enfin, la commune de Guignicourt possède 4 postes de refoulement :

- 2 postes de refoulement au Pôle d'activités,
- 1 poste de refoulement au niveau du complexe sportif
- et 1 poste de relèvement dans l'enceinte de la station d'épuration.

Assainissement collectif et non collectif :

L'ensemble des habitations du bourg sont raccordés au réseau d'assainissement collectif. Quelques zones d'assainissement non collectif ont été identifiées.

b) Zonage d'assainissement

Le **décret 94-469 du 03/06/1994** impose aux communes la **réalisation d'un zonage** de leur territoire, distinguant notamment les secteurs relevant de l'assainissement collectif de ceux relevant de l'assainissement non collectif (autonome ou semi-groupé).

À ce jour, le territoire communal n'est pas couvert par un zonage d'assainissement.

c) Eaux pluviales

La commune dispose d'un réseau séparatif.

Les réseaux existants rue de Bellevue et rue Roosevelt avec rejet vers l'Aisne **ne sont pas, à priori, suffisamment dimensionnés pour accueillir les eaux pluviales après imperméabilisation des futurs sites à urbaniser.** Les débits complémentaires acceptables par ces réseaux ne sont pas connus et ils seront considérés comme très faibles, correspondant au rejet des versants de terrains naturels qui y coulent.

Le sol de nature crayeuse est toutefois adapté à l'infiltration.

Le Plan de Prévention des Risques d'inondations et de coulées de boues de la vallée de l'Aisne approuvé le 5 octobre 2009 **identifie des axes de ruissellements avérés et potentiels**, reportés à titre d'information sur les documents graphiques réglementaires du P.L.U. (plans n°4B et 4C du dossier de P.L.U.).

3.2.2. Situation future

La mise en œuvre de la procédure liée au zonage d'assainissement est requise.

a) Eaux usées domestiques

- La croissance démographique implique une pression supplémentaire sur la ressource en eau et sur les volumes d'eaux usées à traiter. Il conviendra de veiller à conserver une consommation inférieure au renouvellement de la ressource, afin de ne pas la réduire.
- Pour rappel, la Commune de Guignicourt possède depuis 1969 un **réseau de collecte des eaux usées de type pseudo-séparatif entièrement gravitaire, et depuis novembre 2012 d'une nouvelle station d'épuration. D'une capacité nominale de 5000 EH évaluée à terme (2030)**, cette station est située entre le stade et le canal, et elle répond aux nouvelles normes européennes. Elle est dimensionnée de manière à accueillir les augmentations prévisionnelles d'apports, y compris ceux générés par le projet de la Z.A.C. d'écoquartier (source : commune de Guignicourt).
- **La problématique tient davantage à l'augmentation du débit vers le réseau gravitaire actuel**, qui au vu du diagnostic réalisé en 2008 par G2C Environnement montre des défaillances (contre-pentes possibles, d'où capacités d'écoulement réduites et saturation à 50% par endroit par temps sec). La problématique se pose d'une manière générale à l'aval et particulièrement dans le réseau existant longeant l'Aisne vers la station d'épuration.
- Les **réserves de capacités de débit**, pour chacune des phases de la Z.A.C. de l'Écoquartier, **doivent être étudiées finement** pour déterminer s'il y a nécessité d'engager des travaux de réfection ou de modification du réseau actuel (incorporation de postes de refoulement intermédiaires, réfection de réseau, ...). Dans ce contexte des mesures sont déjà avancées par l'étude d'impact réalisée en phase de création de la Z.A.C., à savoir l'infiltration à la parcelle pour les espaces privatifs, l'infiltration dans des noues (rôle de rétention / infiltration).

b) Eaux pluviales

- Les renforcements de réseaux ou extension se feront au cas par cas en fonction des opérations à réaliser. Les nouveaux réseaux créés seront réalisés en séparatif.
- Le réseau d'eaux pluviales sera rejeté au plus près au milieu naturel.

Concernant le projet de Z.A.C. de l'Écoquartier :

- Des mesures sont déjà avancées par l'étude d'impact réalisée en phase de création de la Z.A.C., pour répondre à la problématique d'augmentation du débit vers le réseau gravitaire actuel. Il s'agit par exemple de l'infiltration à la parcelle pour les espaces privatifs, l'infiltration dans des noues (rôle de rétention / infiltration).
- Le sol de nature crayeuse est adapté à l'infiltration. Une étude de dimensionnement de l'infiltration des eaux pluviales dans la future voirie publique en incorporant des noues d'infiltration par exemple, et dans les futures parcelles privatives en intégrant des contraintes spécifiques au cahier des charges de cession de terrain (favoriser l'infiltration, le stockage, les toitures végétales...) sera à mener. Les techniques adaptées devront permettre de s'affranchir des pollutions dans le sol.
- Un dossier spécifique loi sur l'eau, en déclaration ou autorisation selon les cas, devra être élaboré.
- Concernant le secteur Est dit du « Point du Jour » (ou « Le Berceau »), le thalweg d'écoulement naturel sera préservé (prise en compte du P.P.R.i.).

3.3 NOTE TECHNIQUE SUR L'ÉLIMINATION DES DÉCHETS

3.3.1. À l'échelle intercommunale

À l'échelle intercommunale, le ramassage s'effectue par le SIRTOM du Laonnois, créé en 1980 (établissement public de coopération intercommunale). Il regroupe plusieurs Communautés de Communes dont celle de la Champagne Picarde (dont fait partie Guignicourt).

Dès la fin 1999, le SIRTOM du Laonnois a fait partie des sites pilotes pour la mise en place du tri sélectif. Avec sa plate forme de compostage, il a été l'un des 9 sites pionniers en France et a participé ainsi au programme Européen *Qualorg*.

Suite à un transfert de la compétence "traitement" en 2003, à *Valor'Aisne*, les missions actuelles du SIRTOM sont :

- collecter les déchets ménagers de 153 communes comptant 94 503 habitants,
- promouvoir et améliorer le tri sélectif par de nombreuses actions de communication,
- accueillir les déchets des particuliers dans le réseau composé de 13 déchetteries (dont une à Guignicourt),
- réaliser et réhabiliter l'ancienne décharge de Laon/Leuilly (terminée en 2007) et assurer le suivi post exploitation.

Les déchets du SIRTOM en quelques chiffres	
☞ 41.11 % des déchets de la collecte sont recyclés ou valorisés	☞ 26.44 à 29.42 % dans l'Aisne (1)
☞ 73,41 % des déchets des déchetteries sont recyclés ou valorisés	☞ 67.03% dans l'Aisne (1)
☞ 53.85 % des déchets du SIRTOM sont recyclés ou valorisés	☞ 43.72% dans l'Aisne (1)
☞ -3.79% d'OMA par habitant et par an entre 2009 et 2011 (objectif 2015 du Grenelle : -7%). Ces chiffres ne prennent pas en compte la CCVO et la commune de Courbes et sont rétablis hors intempéries de l'hiver. Décembre 2010 janvier 2011	
☞ 12 bennes de collecte d'ordures ménagères, 4 véhicules et 3 remorques pour le transport des bennes de déchetteries, 1 compacteur pour benne de déchetterie, 1 camion pour le transport du verre, 1 fourgon pour la maintenance des bacs de collecte sélective	
☞ 70 circuits de collecte en semaine paire et 72 en semaine impaire	
☞ la consommation de gasoil en 2011 est de 306 000 litres	
☞ 83 432 bacs de collecte, soit un volume global de 11 545 910 litres	
☞ 374 conteneurs à verre repartis sur le territoire	
☞ 13 déchetteries fixes	
☞ 71 agents titulaires au 31/12/2011	
☞ 82 € TTC, c'est la contribution annuelle à l'habitant versée par les membres adhérents	

3.3.2. À l'échelle communale

Les déchets ménagers triés par les habitants, de manière à en extraire les produits recyclables sont collectés le mercredi à partir de 13h. La collecte des déchets recyclables a lieu au moyen de containers, un jeudi sur deux à partir de 6h.

La déchetterie de Guignicourt est ouverte au public les :

- mardis, mercredis, vendredis et samedis de 9h à 13h et de 14h à 18h,
- dimanches de 9h à 12h.

3.3.3. Situation future

Les constructions futures seront raccordées selon leur destination au circuit de ramassage des ordures ménagères.

4. PLAN D'EXPOSITION AU BRUIT DES AÉRODROMES

(Application de l'article L.147-1 et suivants du Code de l'Urbanisme)

NÉANT

5. PRESCRIPTIONS D'ISOLEMENT ACOUSTIQUE AUX ABORDS DES INFRASTRUCTURES DE TRANSPORTS TERRESTRES CLASSÉES

(Application des articles L.571-9 et L.571-10 du Code de l'Environnement)

L'arrêté préfectoral du 12 décembre 2003, pris en application de l'arrêté ministériel du 30 mai 1996 relatif aux modalités de classement des infrastructures des transports terrestres classe l'**autoroute A26, qui longe le territoire communal, comme axe bruyant de type 1.**

	Nom de la voie	Catégorie de l'infrastructure	Niveau sonore de référence Laeq (6h-22h) en dB(A)	Niveau sonore de référence Laeq (22h-6h) en dB(A)	Largeur maximale des secteurs affectés par le bruit de part et d'autre de l'infrastructure
Route Nationale	Néant	-	-	-	-
Route Départementale	Néant	-	-	-	-
Autoroute	A26	1	L>81	L>76	300 m
Voie ferrée	Néant	-	-	-	-

Source : © Annexe 1 à l'arrêté préfectoral du 12.12.2003

Pour d'éventuels renseignements complémentaires, les services suivants peuvent être consultés :

Mairie de Guignicourt

30, rue Franklin Roosevelt

02190 GUIGNICOURT

☎ : 03 23 79 76 76

Préfecture de l'Aisne

2, rue Paul Doumer

02000 LAON

☎ : 03 23 21 82 82

Direction Départementale des Territoires de l'Aisne (siège)

Boulevard de Lyon

02011 LAON Cedex

☎ : 03.23.24.64.00

Remarque :

Le secteur d'isolement acoustique est reporté sur le plan annexe n°5E joint au dossier de P.L.U.

6. ACTES INSTITUANT DES ZONES DE PUBLICITÉ RESTREINTE ET ÉLARGIE

(Application des articles L.581-11 et suivants du Code de l'Environnement)

NÉANT

7. DISPOSITIONS D'UN PROJET DE PRÉVENTION DES RISQUES NATURELS PRÉVISIBLES ET DISPOSITIONS D'UN PROJET DE PRÉVENTION DES RISQUES MINIERS

(Application de l'article L.562-2 du Code de l'Environnement et de l'article 94 du code minier)

Le territoire de Guignicourt est concerné par le **Plan de Prévention des Risques d'Inondation et de coulées de boues de la Vallée de l'Aisne - secteur Aisne amont, approuvé par arrêté préfectoral le 5 octobre 2009.**

Il convient de se reporter au sous-dossier 5F joint au dossier de P.L.U., comprenant :

- une fiche synthétique,
- le règlement applicable dans les zones inondables,
- des extraits cartographiques du zonage réglementaire.

8. ZONES AGRICOLES PROTÉGÉES

(Application de l'article L.112-2 du Code Rural et de la Pêche maritime)

NÉANT

9. ARRÊTÉ DU PRÉFET COORDINATEUR DE MASSIF

(Application de l'article L.145-5 7° du Code de l'Urbanisme)

NÉANT

10. PIÈCES ANNEXES

- Textes liés à chaque servitude d'utilité publique et fournis par le Préfet de l'Aisne dans son rapport de connaissance en février 2011 (cf. point précédent n°1) et acte(s) administratif(s) s'y rapportant (ex : arrêté préfectoral, ...).

SERVITUDE AC1

AC1 - Monuments historiques

I GENERALITES

Servitudes de protection des monuments historiques.

Loi du 31 décembre 1913 modifiée et complétée par les lois du 31 décembre 1921, 23 juillet 1927, 27 août 1941, 10 mai 1946, 24 mai 1951, 10 juillet 1962, 30 décembre 1966, 23 décembre 1970 et par les décrets des 7 janvier 1959, 18 avril 1961 et 6 février 1969.

Loi du 2 mai 1930 modifiée article 28

Loi n° 79.1150 du 29 décembre 1979 relative à la publicité, aux enseignes et préenseignes et décrets d'application n° 80.923 et n° 80.924 du 21 novembre 1980.

Décret du 18 mars 1924 modifié par le décret du 13 janvier 1946 et par le décret n° 70.836 du 10 septembre 1970, article 11.

Décret n° 70.836 du 10 septembre 1970 pris pour l'application du 30 décembre 1966.

Décret n°70.837 du 10 septembre 1970 approuvant le cahier des charges-types pour l'application de l'article 2 de la loi du 30 décembre 1966.

Code de l'urbanisme, articles L 421.1, L 421.6, L 430.1, L 441.1, L 441.2, L 441.4 et R 421.11, R 421.19, R 421.38.2, R 421.38.6, R 430.9 et 10, R 430.13 et 14, R 430.26 et 27, R 441.12, R442.2, R 442.5, R 442.7 et R 442.13.

Décret n° 77.759 du 7 juillet 1977 relatif au régime des clôtures et des divers modes d'utilisation du sol modifiant par son article 8 l'article 13 ter de la loi du 31 décembre 1913 sur les monuments historiques.

Décret n° 79.180 du 6 mars 1979 instituant des services départementaux de l'architecture.

Décret n° 79.181 du 6 mars 1979 instituant des délégués régionaux à l'architecture et à l'environnement.

Circulaire du 2 décembre 1977 (Ministère de la culture et de l'environnement) relative au report des servitudes d'utilité publique concernant les monuments historiques et les sites, en annexe des plans d'occupation des sols.

Circulaire n° 80.51 du 15 avril 1980 (Ministère environnement et cadre de vie) relative à la responsabilité des délégués régionaux à l'architecture et à l'environnement en matière de protection de sites, abords et paysages.

Ministère de la culture et de la communication, direction du patrimoine.

Ministère de l'environnement et du cadre de vie, direction de l'urbanisme et des paysages.

II PROCEDURE D'INSTITUTION

A Procédure

a. Classement

Loi du 31 décembre 1913 modifiée

Sont susceptibles d'être classés :

- les immeubles par nature qui dans leur totalité ou en partie, présentent pour l'histoire ou pour l'art un intérêt public ;
- les terrains qui renferment des stations ou des gisements préhistoriques ;
- les immeubles dont le classement est nécessaire pour isoler, dégager, assainir ou mettre en valeur un immeuble classé ou proposé au classement ;
- d'une façon générale, les immeubles nus ou bâtis situés dans le champ de visibilité d'un immeuble classé ou proposé pour le classement : soit tout immeuble nu ou bâti visible de l'immeuble classé ou visible en même temps que lui et compris dans un périmètre n'excédant pas 500 mètres. A titre exceptionnel ce périmètre peut être étendu au-delà de 500 mètres par décret en Conseil d'Etat, après avis de la commission supérieure des monuments historiques (loi du 21 juillet 1962 : Protection des abords)

L'initiative du classement appartient conjointement au ministre de l'environnement et du cadre de vie et au ministre de la culture et de la communication.

Le classement peut être réalisé à l'amiable par arrêté conjoint du ministre de l'environnement et du cadre de vie et du ministre de la culture et de la communication après avis de la commission supérieure des monuments historiques, sur initiative du propriétaire ou de l'administration. A défaut de consentement du propriétaire le classement est prononcé par décret en Conseil d'Etat après avis de la commission supérieure des monuments historiques.

Le recours pour excès de pouvoir contre une décision de classement est ouvert à toute personne intéressée à qui la mesure fait grief.

b. Inscription à l'inventaire supplémentaire des monuments historiques

Sont susceptibles d'être portés à cet inventaire :

- les immeubles ou parties d'immeubles publics ou privés, qui, sans justifier une demande de classement immédiat, présentent un intérêt d'histoire ou d'art " suffisant " pour en rendre désirable la préservation (décret du 18 avril 1961) ;
- les immeubles nus ou bâtiments situés dans le champ de visibilité d'un immeuble classé ou inscrit (loi du 25 février 1943).

L'initiative de l'inscription appartient conjointement au ministre de l'environnement et du cadre de vie et du ministre de la culture et de la communication.

L'inscription est réalisée par arrêté conjoint du ministre de l'environnement et du cadre de vie et du ministre de la culture et de la communication, le consentement du propriétaire n'étant pas requis.

Le recours pour excès de pouvoir est ouvert à toute personne intéressée à qui la mesure fait grief.

c. Abords des monuments classés ou inscrits

Dès qu'un monument a fait l'objet d'un classement ou d'une inscription à l'inventaire, il est institué pour sa protection et sa mise en valeur un périmètre de visibilité de 500 mètres dans lequel tout immeuble nu ou bâti visible du monument protégé ou en même temps que lui est frappé de la servitude " abords " dont les effets sont visés à III A2°. (Article 1°, 3° de la loi du 31 décembre 1913 sur les monuments historiques).

Il pourra être établi autour des monuments historiques au titre de la loi du 2 mai 1930 - article 28 - relative à la protection des monuments naturels et des sites une zone de protection déterminée comme en matière de protection de site. Dans ces zones le permis de construire ne pourra être délivré qu'avec l'accord exprès du ministre de la culture et de la communication (article R 421.38 du code de l'urbanisme).

B. Indemnisation

a. Classement

Le classement d'office peut donner droit à une indemnité au profit du propriétaire s'il résulte des servitudes et obligations qui en découlent, une modification à l'état ou à l'utilisation des lieux déterminant un préjudice direct, matériel et certain.

La demande d'indemnité devra être adressée au préfet et produite dans les six mois à dater de la notification du décret de classement. A défaut d'accord amiable, l'indemnité est fixée par le juge de l'expropriation saisi par la partie de la plus diligente (loi du 30 décembre 1966, article 1 modifiant l'article 5 de la loi du 31 décembre 1913, décret du 10 septembre 1970, articles 1 à 3).

Les travaux de réparation ou d'entretien et de restauration exécutés sur l'initiative du propriétaire après autorisation et sous surveillance des services compétents, peuvent donner lieu à participation de l'Etat. Lorsque l'Etat prend à sa charge une partie de ces travaux, l'importance de son concours est fixée en

tenant compte de l'intérêt de l'édifice, de son état actuel, de la nature des travaux projetés et enfin des sacrifices consentis par le propriétaire ou toutes autres personnes intéressées à la conservation du monument (loi du 24 mai 1951).

b. Inscription à l'inventaire supplémentaire des monuments historiques

Les travaux d'entretien et de réparation que nécessite la conservation de tels immeubles peuvent, le cas échéant, faire l'objet d'une subvention de l'Etat dans la limite de 40 % de la dépense engagée. Ces travaux doivent être exécutés sous le contrôle du service des monuments historiques (loi du 24 mai 1951).

c. Abords des monuments classés ou inscrits

Aucune indemnisation n'est prévue.

C. Publicité

a. Classement et inscription à l'inventaire supplémentaire des monuments historiques

Notification aux propriétaires des décisions de classement ou d'inscription à l'inventaire.

Publication des décisions de classement ou d'inscription à l'inventaire, au bureau des hypothèques et mention au fichier immobilier dans les conditions fixées par le décret du 4 janvier 1955 sur la publicité foncière.

Publication au journal officiel de la liste des immeubles classés au cours d'une année avant l'expiration du premier trimestre de l'année suivante.

b. Abords de monuments classés ou inscrits

Les propriétaires concernés sont informés à l'occasion de la publicité afférente aux décisions de classement ou d'inscription.

La servitude " abords " est indiquée au certificat d'urbanisme.

III EFFETS DE LA SERVITUDE

A Prérogatives de la puissance publique

1° Prérogatives exercées directement par la puissance publique

a. Classement

Possibilité pour le ministre de la culture et de la communication de faire exécuter par les soins de l'administration et aux frais de l'Etat, les travaux de réparation ou d'entretien jugés indispensables à la conservation des monuments classés (article 9 de la loi modifiée du 31 décembre 1913).

Possibilité pour le ministre de la culture et de la communication de faire exécuter d'office par son administration, les travaux de réparation ou d'entretien faute desquels la conservation serait gravement compromise et auxquels le propriétaire n'aurait pas procédé après mise en demeure ou décision de la juridiction administrative en cas de contestation. La participation de l'Etat au coût des travaux ne pourra être inférieure à 50 % .Le propriétaire peut s'exonérer de sa dette en faisant abandon de l'immeuble à l'Etat (loi du 30 décembre 1966, article 2 ; décret n) 70.836 du 10 septembre 1970, titre 1).

Possibilité pour le ministre chargé des monuments historiques, pour les départements et les communes, de poursuivre l'expropriation d'un immeuble déjà classé ou en voie de l'être en raison l'intérêt public qu'il offre au point de vue de l'histoire ou de l'art. Tous les effets du classement s'appliquent de plein droit du jour où l'Administration notifie au propriétaire de l'immeuble son intention de l'exproprier (loi du 31 décembre 1913, articles 6 et 7).

Possibilité pour le ministre chargé des monuments historiques, de poursuivre l'expropriation de l'immeuble au nom de l'Etat (ce dernier pouvant se substituer une collectivité publique locale ou un établissement public) si les travaux de réparation et d'entretien indispensables n'ont pas été effectués par le propriétaire après mise en demeure ou décision de la juridiction administrative en cas de contestation (article 2 de la loi du 31 décembre 1966 ; article 9.1 de la loi du 31 décembre 1913 ; décret n° 70.836 du 10 septembre 1970, titre III).

Possibilité de rétrocéder de gré à gré à des personnes publiques ou privées les immeubles classés expropriés (loi du 31 décembre 1913, article 9.2).

b. Inscriptions à l'inventaire supplémentaire des monuments historiques

Possibilité pour le ministre de la culture et de la communication d'ordonner qu'il soit sursis pendant cinq ans à des travaux devant entraîner un morcellement ou un dépeçage de l'édifice dans le seul but de vendre les matériaux ainsi détachés (mesure de sauvegarde avant classement).

2° Obligations de faire imposées au propriétaire

a. Classement

(article 9 de la loi du 31 décembre 1913)

Obligation pour le propriétaire de demander l'accord du ministre de la culture et de la communication avant d'entreprendre tout travail de restauration ou de modification, de procéder à tout déplacement ou destruction de l'immeuble. La démolition de ces immeubles demeure soumise aux dispositions de la loi du 31 décembre 1913 (article L 430.1 dernier alinéa du code de l'urbanisme). Les travaux autorisés sont exécutés sous la surveillance du service des monuments historiques. Il est à noter que les travaux exécutés sur les édifices classés sont exemptés du permis de construire (art. R 422.2 b du code de l'urbanisme), et de l'autorisation de clôture (art. R 441.12 du code de l'urbanisme). Lorsque les travaux projetés nécessitent une autorisation au titre des installations et travaux divers du code de l'urbanisme, l'autorisation exigée par l'article R442.2 du code de l'urbanisme tient lieu de l'autorisation exigée en vertu de l'article 9 de la loi du 31 décembre, et ce, dans les territoires où s'appliquent les dispositions de l'article R 442.2 du code de l'urbanisme, mentionnés par l'article R 442.1 du dit code. Cette autorisation ne peut être tacite (article R 442.7 du code de l'urbanisme).

Obligation pour le propriétaire, dès mise en demeure par le ministre de la culture et de la communication, d'exécuter les travaux d'entretien ou de réparation faute desquels la conservation d'un immeuble classé serait gravement compromise. La mise en demeure doit préciser le délai d'exécution des travaux et la part des dépenses qui sera supportée par l'Etat et qui ne pourra être inférieure à 50 %.

Obligation d'obtenir du ministre chargé des monuments historiques, une autorisation spéciale pour adosser une construction neuve à un immeuble classé. Aussi le permis de construire concernant un immeuble adossé à un immeuble classé ne peut-il être délivré qu'avec l'accord exprès du ministre chargé des monuments historiques ou de son délégué (article R 421.38.3 du code de l'urbanisme) ; il ne peut être tacite (articles R 421.12 et R 421.19 b du code de l'urbanisme).

Lorsque le propriétaire désire édifier une clôture autour de ce bâtiment, l'autorisation délivrée au titre de l'article 12 de la loi du 31 décembre 1913, tient lieu de l'autorisation de clôture du code de l'urbanisme (article R 441.12 du code de l'urbanisme).

Obligation pour le propriétaire d'un immeuble classé d'aviser en cas d'aliénation l'acquéreur de l'existence de cette servitude.

Obligation pour le propriétaire d'un immeuble classé de notifier au ministre de la culture et de la communication toute aliénation quelle qu'elle soit, et ceci dans les quinze jours de sa date.

Obligation pour le propriétaire d'un immeuble classé d'obtenir du ministre de la culture et de la communication un accord préalable quant à l'établissement d'une servitude conventionnelle.

b. Inscription à l'inventaire supplémentaire des monuments historiques

(article 2 de la loi du 31 décembre 1913)

Obligation, pour les propriétaires concernés, d'avertir le ministre de la culture et de la communication quatre mois avant d'entreprendre des travaux modifiant l'immeuble ou la partie d'immeuble inscrit. Lorsque ces travaux sont soumis à permis de construire, l'un des exemplaires de la demande doit être adressé au ministre de l'environnement et du cadre de vie. Cet envoi fait courir le délai de 4 mois prévu à l'article 2 de la loi du 31 décembre 1913 (article R 421.38.2 du code de l'urbanisme).

Le ministre ne peut interdire les travaux qu'en engageant la procédure de classement dans les quatre mois, sinon le propriétaire reprend sa liberté d'action.

Obligation pour les propriétaires concernés qui désirent procéder à la démolition d'un immeuble de solliciter un permis de démolir au titre de l'article L 430. 1 f) du code de l'urbanisme. Dans ce cas la décision doit être conforme à l'avis du ministre chargé des monuments historiques (article R 430.13 du code de l'urbanisme).

c. Abords des monuments classés ou inscrits

(articles 1, 13 et 13bis de la loi du 31 décembre 1913).

Obligation au titre de l'article 13bis de la loi du 31 décembre 1913, pour les propriétaires de tels immeubles, de solliciter l'autorisation préfectorale préalablement à tous travaux de construction nouvelle, de transformation et modification de nature à en affecter l'aspect (ravalement, gros entretien, peinture aménagement des toits et façades, etc.), de toute démolition et de tout déboisement.

Lorsque les travaux nécessitent la délivrance d'un permis de construire, le dit permis ne peut être délivré qu'avec l'accord de l'architecte des bâtiments de France. Cet accord est réputé donné faute de réponse dans le délai de 4 mois suivant la transmission de la demande de permis de construire par l'autorité chargée de son instruction (article R 421.38.4 du code de l'urbanisme). Ledit permis est de la compétence du préfet (article R 421.38.8 du code de l'urbanisme). Toutefois, si le ministre a décidé, dans ce délai, d'évoquer le dossier, le permis de construire ne peut être délivré qu'avec son accord exprès (art. R 421 38.4 du code de l'urbanisme). Le permis de construire visé par l'architecte des bâtiments de France tient lieu de l'autorisation de l'article 13bis de la loi du 31 décembre 1913 (article L 421.6 du code de l'urbanisme).

L'évocation éventuelle du dossier par le ministre chargé des monuments historiques empêche toute délivrance tacite du permis de construire (article R 421.38.4 du code de l'urbanisme).

Lorsque les travaux nécessitent une autorisation au titre des installations et travaux divers, l'autorisation exigée par l'article R 442.2 du code de l'urbanisme tient lieu de l'autorisation exigée en vertu de l'article 13bis de la loi du 31 décembre 1913 lorsqu'elle est donnée avec l'accord de l'architecte des bâtiments de France (article R 442.13 du code de l'urbanisme) et ce, dans les territoires où s'appliquent les dispositions de l'article R 442.2 du code l'urbanisme, mentionnés à l'article R 442.1 dudit code.

Lorsque le propriétaire désire édifier une clôture autour de son bâtiment, l'autorisation accordée au titre de l'article 13bis de la loi du 31 décembre 1913, tient lieu de l'autorisation de clôture du code de l'urbanisme (article R 441.12 du code de l'urbanisme).

Le permis de démolir visé aux articles L 430.1 et suivants du code de l'urbanisme tient lieu de l'autorisation de démolir prévue par l'article 13bis de la loi du 31 décembre 1913 (art. L 430.1 du code de l'urbanisme). Dans ce cas, la décision doit être conforme à l'avis du ministre chargé des monuments historiques (article R 430.13 du code de l'urbanisme).

Lorsque l'immeuble inscrit sur l'inventaire supplémentaire des monuments historiques, est situé dans le champ de visibilité d'un édifice classé ou inscrit et que par ailleurs cet immeuble est insalubre, sa démolition est ordonnée par le préfet (article L 28 du code de la santé publique) après avis de l'architecte des bâtiments de France (article R 430.27 du code de l'urbanisme).

Lorsqu'un immeuble est inscrit sur l'inventaire supplémentaire des monuments historiques, est compris dans le champ de visibilité d'un édifice classé ou inscrit ou est protégé au titre de la loi du 2 mai 1930 sur les sites (articles 4, 9, 17 ou 28), et que par ailleurs cet immeuble se trouve situé dans un secteur de rénovation urbaine, la liste des bâtiments à démolir ne peut être dressée par le préfet qu'après avis de

l'architecte des bâtiments de France (décret n° 77.738 du 7 juillet 1977 relatif au permis de démolir article 2 complétant l'article R 312.3 du code de l'urbanisme).

Lorsqu'un immeuble menaçant ruine est inscrit sur l'inventaire des monuments historiques, est situé dans le champ de visibilité d'un édifice classé ou inscrit ou est protégé au titre de la loi du 2 mai 1930 sur les sites (articles 4, 9, 17 ou 28) et que par ailleurs cet immeuble est déclaré "immeuble menaçant ruine" par le maire, sa réparation ou sa démolition ne peut être ordonnée par ce dernier qu'après avis de l'architecte des bâtiments de France (article R 430.26 du code de l'urbanisme).

La commission régionale des opérations immobilières, de l'architecture et des espaces protégés ainsi que la commission supérieure des monuments historiques sont éventuellement consultées sur les projets de travaux qui posent des problèmes difficiles d'harmonisation avec le monument protégé.

B. Limitation d'utiliser le sol

1° Obligations passives

Immeubles classés, inscrits à l'inventaire supplémentaire ou situés dans le champ de visibilité des monuments classés ou inscrits

Interdiction de toute publicité sur les immeubles classés ou inscrits (article 4 de la loi n° 79.1150 du 29 décembre 1979 relative à la publicité, aux enseignes et préenseignes) ainsi que dans les zones de protection délimitées autour des monuments historiques classés, dans le champ de visibilité des immeubles classés ou inscrits à moins de 100 m de ceux-ci (article 7 de la loi du 29 décembre 1979). Il peut être dérogé dans les formes prévues à la section 4 de la dite loi, à ces interdictions, en ce qui concerne les zones mentionnées à l'article 7 de la loi du 29 septembre 1979.

Les préenseignes sont soumises aux dispositions visées ci-dessus concernant la publicité (article 18 de la loi du 29 décembre 1979).

L'installation d'une enseigne est soumise à autorisation dans les lieux mentionnés aux articles 4 et 7 de la loi du 29 décembre 1979 (article 17 de la dite loi).

Interdiction d'installer des campings, sauf autorisation préfectorale, à moins de 500 mètres d'un monument classé ou inscrit. Obligation pour le maire de faire connaître par affiche à la porte de la mairie et aux points d'accès du monument, l'existence d'une zone interdite aux campeurs (décret n° 68.134 du 9 février 1968)

Interdiction d'installer des terrains aménagés en vue du stationnement des caravanes, sauf autorisation préfectorale, à moins de 500 mètres d'un monument classé ou inscrit (article R 443.9 du code de l'urbanisme). Obligation pour le maire de faire connaître par affiche à la porte de la mairie et aux principes voies d'accès de la commune, l'existence d'une zone à stationnement réglementé des caravanes.

2° Droits résiduels du propriétaire

a. Classement

Le propriétaire d'un immeuble classé peut le louer, procéder aux réparations intérieures qui n'affectent pas les parties classées, notamment installer une salle de bains, le chauffage central. Il n'est jamais tenu d'ouvrir sa maison aux visiteurs et aux touristes, par contre il est libre s'il le désire d'organiser une visite dans les conditions qu'il fixe lui-même.

Le propriétaire d'un immeuble classé peut, si des travaux nécessaires à sa conservation sont exécutés d'office, solliciter, dans un délai de un mois à dater du jour de la notification de la décision de faire exécuter des travaux d'office, l'Etat d'engager la procédure d'expropriation. L'Etat doit faire connaître sa décision dans un délai de six mois, mais les travaux ne sont pas suspendus (article 2 de la loi du 30 décembre 1966 ; article 7 et 8 du décret du 10 septembre 1970).

Le propriétaire d'un immeuble classé ou exproprié en vertu de la présente législation peut le céder de gré à gré à des personnes publiques ou privées. Les acquéreurs s'engagent à l'utiliser aux fins et dans les conditions prévues au cahier des charges annexé à l'acte de cession (article 9.2 nouveau de la loi du 31 décembre 1913 ; article 2 de la loi du 30 décembre 1966).

b. Inscription à l'inventaire supplémentaire des monuments historiques

Néant.

c. Abords des monuments historiques classés ou inscrits

Néant.

SERVITUDE AS1

CONSERVATION DES EAUX

I. - GÉNÉRALITÉS

Servitudes résultant de l'instauration de périmètres de protection des eaux destinées à la consommation humaine et des eaux minérales.

Protection des eaux destinées à la consommation humaine (art. L. 20 du code de la santé publique, modifié par l'article 7 de la loi n° 64-1245 du 16 décembre 1964 ; décret n° 61-859 du 1^{er} août 1961 modifié par les décrets n° 67-1093 du 15 décembre 1967 et n° 89-3 du 3 janvier 1989).

Circulaire du 10 décembre 1968 (affaires sociales), *Journal officiel* du 22 décembre 1968.

Protection des eaux minérales (art. L. 736 et suivants du code de la santé publique).

Ministère de la solidarité, de la santé et de la protection sociale (direction générale de la santé, sous-direction de la protection générale et de l'environnement).

II. - PROCÉDURE D'INSTITUTION

A. - PROCÉDURE

Protection des eaux destinées à la consommation humaine

Détermination des périmètres de protection du ou des points de prélèvement, par l'acte portant déclaration d'utilité publique des travaux de prélèvement d'eau destinée à l'alimentation des collectivités humaines.

Détermination des périmètres de protection autour de points de prélèvement existants, ainsi qu'autour des ouvrages d'adduction à l'écoulement libre et des réservoirs enterrés, par actes déclaratifs d'utilité publique.

Les périmètres de protection comportent :

- le périmètre de protection immédiate ;
- le périmètre de protection rapprochée ;
- le cas échéant, le périmètre de protection éloignée (1).

Ces périmètres sont déterminés au vu du rapport géologique établi par un hydrologue agréé en matière d'hygiène publique, et en considération de la nature des terrains et de leur perméabilité, et après consultation d'une conférence interservices au sein de laquelle siègent notamment des représentants de la direction départementale des affaires sanitaires et sociales, de la direction départementale de l'agriculture et de la forêt, de la direction départementale de l'équipement, du service de la navigation et du service chargé des mines, et après avis du conseil départemental d'hygiène et le cas échéant du Conseil supérieur d'hygiène de France.

Protection des eaux minérales

Détermination d'un périmètre de protection autour des sources d'eaux minérales déclarées d'intérêt public, par décret en Conseil d'Etat. Ce périmètre peut être modifié dans la mesure où des circonstances nouvelles en font connaître la nécessité (art. L. 736 du code de la santé publique).

(1) Chacun de ces périmètres peut être constitué de plusieurs surfaces disjointes en fonction du contexte hydrogéologique.

B. - INDEMNISATION

Protection des eaux destinées à la consommation humaine

Les indemnités qui peuvent être dues à la suite de mesures prises pour la protection des eaux destinées à la consommation humaine sont fixées à l'amiable ou par les tribunaux judiciaires comme en matière d'expropriation (art. L. 20-1 du code de la santé publique).

Protection des eaux minérales

En cas de dommages résultant de la suspension, de l'interruption ou de la destruction de travaux à l'intérieur ou en dehors du périmètre de protection, ou de l'exécution de travaux par le propriétaire de la source, l'indemnité due par celui-ci est réglée à l'amiable ou par les tribunaux en cas de contestation. Cette indemnité ne peut excéder le montant des pertes matérielles éprouvées et le prix des travaux devenus inutiles, augmentée de la somme nécessaire pour le rétablissement des lieux dans leur état primitif (art. L. 744 du code de la santé publique). Dépôt par le propriétaire de la source d'un cautionnement dont le montant est fixé par le tribunal et qui sert de garantie au paiement de l'indemnité (art. L. 745 du code de la santé publique).

C. - PUBLICITÉ

Protection des eaux destinées à la consommation humaine

Publicité de la déclaration d'utilité publique des travaux de prélèvement d'eau.

Protection des eaux minérales

Publicité du décret en Conseil d'Etat d'institution du périmètre de protection.

III. - EFFETS DE LA SERVITUDE

A. - PRÉROGATIVES DE LA PUISSANCE PUBLIQUE

1° Prérogatives exercées directement par la puissance publique

Protection des eaux destinées à la consommation humaine

Acquisition en pleine propriété des terrains situés dans le périmètre de protection immédiate des points de prélèvement d'eau, des ouvrages d'adduction à écoulement libre et des réservoirs enterrés (art. L. 20 du code de la santé publique) (1), et clôture du périmètre de protection immédiate sauf dérogation.

Protection des eaux minérales

Possibilité pour le préfet, sur demande du propriétaire d'une source d'eau minérale déclarée d'intérêt public, d'ordonner la suspension provisoire des travaux souterrains ou de sondage entrepris hors du périmètre, qui, s'avérant nuisibles à la source, nécessiteraient l'extension du périmètre (art. L. 739 du code de la santé publique).

Extension des dispositions mentionnées ci-dessus aux sources minérales déclarées d'intérêt public, auxquelles aucun périmètre n'a été assigné (art. L. 740 du code de la santé publique).

Possibilité pour le préfet, sur demande du propriétaire d'une source d'eau minérale déclarée d'intérêt public, d'interdire des travaux régulièrement entrepris, si leur résultat constaté est de diminuer ou d'altérer la source. Le propriétaire du terrain est préalablement entendu mais l'arrêté préfectoral est exécutoire par provision sauf recours au tribunal administratif (art. L. 738 du code de la santé publique).

Possibilité à l'intérieur du périmètre de protection, pour le propriétaire d'une source déclarée d'intérêt public, de procéder sur le terrain d'autrui, à l'exclusion des maisons d'habitations et des cours attenantes, à tous les travaux nécessaires pour la conservation, la conduite et

(1) Dans le cas de terrains dépendant du domaine de l'Etat, il est passé une convention de gestion (art. L. 51-1 du code du domaine public de l'Etat).

la distribution de cette source, lorsque les travaux ont été autorisés par arrêté préfectoral (art. L. 741 du code de la santé publique, modifié par les articles 3 et 4 du décret n° 84-896 du 3 octobre 1984).

L'occupation des terrains ne peut avoir lieu, qu'après qu'un arrêté préfectoral en a fixé la durée, le propriétaire du terrain ayant été préalablement entendu (art. L. 743 du code de la santé publique).

2° Obligations de faire imposées au propriétaire

Protection des eaux destinées à la consommation humaine

Obligation pour le propriétaire d'un terrain situé dans un périmètre de protection rapprochée ou éloignée, des points de prélèvement d'eau, d'ouvrages d'adduction à écoulement libre ou des réservoirs enterrés, de satisfaire dans les délais donnés aux prescriptions fixées dans l'acte déclaratif d'utilité publique, en ce qui concerne les activités, dépôts et installations existants à la date de publication dudit acte (art. L. 20 du code de la santé publique).

B. - LIMITATIONS AU DROIT D'UTILISER LE SOL

1° Obligations passives

Protection des eaux destinées à la consommation humaine

a) *Eaux souterraines*

A l'intérieur du périmètre de protection immédiate, interdiction de toutes activités autres que celles explicitement prévues par l'acte déclaratif d'utilité publique (notamment entretien du captage).

A l'intérieur du périmètre de protection rapprochée, interdiction ou réglementation par l'acte d'utilité publique des activités, installations, dépôts et tous faits susceptibles d'entraîner une pollution de nature à rendre l'eau impropre à la consommation humaine.

A l'intérieur du périmètre de protection éloignée, réglementation possible par l'acte déclaratif d'utilité publique de tous faits, activités, installations et dépôts mentionnés ci-dessus.

b) *Eaux de surface* (cours d'eau, lacs, étangs, barrages-réservoirs et retenues)

Interdictions et réglementations identiques à celles rappelées en a), en ce qui concerne les seuls périmètres de protection immédiate et rapprochée.

Dans le cas de barrages-retenués créés pour l'alimentation en eau, des suggestions peuvent être proposées par le Conseil supérieur d'hygiène, quant aux mesures sanitaires à imposer en l'espèce (circulaire du 10 décembre 1968).

Acquisition en pleine propriété des terrains riverains de la retenue, sur une largeur d'au moins 5 mètres, par la collectivité assurant l'exploitation du barrage.

Protection des eaux minérales

Interdiction à l'intérieur du périmètre de protection de procéder à aucun travail souterrain ni sondage sans autorisation préfectorale (art. L. 737 du code de la santé publique).

2° Droits résiduels du propriétaire

Protection des eaux minérales

Droit pour le propriétaire de terrains situés dans le périmètre de protection de procéder à des fouilles, tranchées pour extraction de matériaux ou tout autre objet, fondations de maisons, caves ou autres travaux à ciel ouvert, sous condition, si le décret l'impose à titre exceptionnel, d'en faire déclaration au préfet un mois à l'avance (art. L. 737 du code de la santé publique) et d'arrêter les travaux sur décision préfectorale si leur résultat constaté est d'altérer ou de diminuer la source (art. L. 738 du code de la santé publique).

Droit pour le propriétaire de terrains situés hors périmètre de protection, de reprendre les travaux interrompus sur décision préfectorale, s'il n'a pas été statué dans le délai de six mois sur l'extension du périmètre (art. L. 739 du code de la santé publique).

Droit pour le propriétaire d'un terrain situé dans le périmètre de protection et sur lequel le propriétaire de la source a effectué des travaux, d'exiger de ce dernier l'acquisition dudit terrain s'il n'est plus propre à l'usage auquel il était employé ou s'il a été privé de la jouissance de ce terrain au-delà d'une année (art. L. 743 du code de la santé publique).

CODE DE LA SANTÉ PUBLIQUE

DES EAUX POTABLES (1)

(Ordonnance n° 58-1265 du 20 décembre 1958)

Art. L. 19 (Ordonnance n° 58-1265 du 20 décembre 1958). - Sans préjudice des dispositions des sections I et II du présent chapitre et de celles qui régissent les entreprises exploitant les eaux minérales, quiconque offre au public de l'eau en vue de l'alimentation humaine, à titre onéreux ou à titre gratuit et sous quelque forme que ce soit, y compris la glace alimentaire, est tenu de s'assurer que cette eau est propre à la consommation.

Est interdite pour la préparation et la conservation de toutes denrées et marchandises destinées à l'alimentation humaine l'utilisation d'eau non potable.

Section I. - Des distributions publiques

Art. L. 20 (Ordonnance n° 58-1265 du 20 décembre 1958 et loi n° 64-1245 du 16 décembre 1964, art. 7). - En vue d'assurer la protection de la qualité des eaux, l'acte portant déclaration d'utilité publique des travaux de prélèvement d'eau destinée à l'alimentation des collectivités humaines détermine autour du point de prélèvement un périmètre de protection immédiate dont les terrains sont à acquérir en pleine propriété, un périmètre de protection rapprochée à l'intérieur duquel peuvent être interdits ou réglementés toutes activités et tous dépôts ou installations de nature à nuire directement ou indirectement à la qualité des eaux et, le cas échéant, un périmètre de protection éloigné à l'intérieur duquel peuvent être réglementés les activités, installations et dépôts ci-dessus visés.

Un décret en Conseil d'Etat détermine les conditions d'application de l'alinéa précédent.

L'acte portant déclaration d'utilité publique des travaux de prélèvement d'eau destinée à l'alimentation des collectivités humaines détermine, en ce qui concerne les activités, dépôts et installations existant à la date de sa publication, les délais dans lesquels il devra être satisfait aux conditions prévues par le présent article et par le décret prévu ci-dessus.

Des actes déclaratifs d'utilité publique peuvent, dans les mêmes conditions, déterminer les périmètres de protection autour des points de prélèvements existants, ainsi qu'autour des ouvrages d'adduction à écoulement libre et des réservoirs enterrés.

Art. L. 20-1 (Loi n° 64-1245 du 16 décembre 1964, art. 8). - Les indemnités qui peuvent être dues aux propriétaires ou occupants de terrains compris dans un périmètre de protection de prélèvement d'eau destinée à l'alimentation des collectivités humaines, à la suite de mesures prises pour assurer la protection de cette eau, sont fixées selon les règles applicables en matière d'expropriation pour cause d'utilité publique.

Art. L. 21 (Ordonnance n° 58-1265 du 20 décembre 1958). - Tout concessionnaire d'une distribution d'eau potable est tenu, dans les conditions fixées par un règlement d'administration publique, de faire vérifier la qualité de l'eau qui fait l'objet de cette distribution.

Les méthodes de correction à mettre éventuellement en œuvre doivent être approuvées par le ministre de la santé publique et de la population, sur avis motivé du Conseil supérieur d'hygiène publique de France.

Art. L. 22 (Ordonnance n° 58-1265 du 20 décembre 1958). - Si le captage et la distribution d'eau potable sont faits en régie, les obligations prévues à l'article L. 21 incombent à la collectivité intéressée avec le concours du bureau d'hygiène s'il en existe un dans la commune et sous la surveillance du directeur départemental de la santé.

Les mêmes obligations incombent aux collectivités en ce qui concerne les puits publics, sources, nappes souterraines ou superficielles ou cours d'eau servant à l'alimentation collective des habitants. En cas d'inobservation par une collectivité des obligations énoncées au présent article, le préfet, après mise en demeure restée sans résultat, prend les mesures nécessaires. Il est procédé à ces mesures aux frais des communes.

Art. L. 23 (Ordonnance n° 58-1265 du 20 décembre 1958). - En cas de condamnation du concessionnaire par application des dispositions de l'article L. 46, le ministre de la santé publique et de la population peut, après avoir entendu le concessionnaire et demandé l'avis du conseil municipal, prononcer la déchéance de la concession, sauf recours devant la juridiction administrative. La décision du ministre est prise après avis du Conseil supérieur d'hygiène publique de France.

Section II. - Des distributions privées

Art. L. 24 (Ordonnance n° 58-1265 du 20 décembre 1958). - L'embouteillage de l'eau destinée à la consommation publique, ainsi que le captage et la distribution d'eau d'alimentation humaine par un réseau d'adduction privé sont soumis à l'autorisation du préfet.

(1) Voir décret n° 89-3 du 3 janvier 1989 (J.O. du 4 janvier 1989).

Cette autorisation peut être suspendue ou retirée par le préfet dans les conditions déterminées par le règlement d'administration publique prévu à l'article L. 25-1 du présent code.

Section III. - Dispositions communes

Art. L. 25 (*Ordonnance n° 58-1265 du 20 décembre 1958*). - Sont interdites les aménagements par canaux à ciel ouvert d'eau destinée à l'alimentation humaine, à l'exception de celles qui, existant à la date du 30 octobre 1935, ont fait l'objet de travaux d'aménagement garantissant que l'eau livrée est propre à la consommation.

Art. L. 25-1 (*Ordonnance n° 58-1265 du 20 décembre 1958*). - Un règlement d'administration publique pris après avis du Conseil supérieur d'hygiène publique de France déterminera les modalités d'application des dispositions du présent chapitre et notamment celles du contrôle de leur exécution, ainsi que les conditions dans lesquelles les personnes ou entreprises visées par lesdites dispositions devront rembourser les frais de ce contrôle (1).

(1) Voir décret n° 89-3 du 3 janvier 1989 (*J.O.* du 4 janvier 1989).

SOURCES D'EAUX MINÉRALES

Section I. - Déclaration d'intérêt public des sources, des servitudes et des droits qui en résultent

Art. L. 735. - Les sources d'eaux minérales peuvent être déclarées d'intérêt public, après enquête, par décret pris en Conseil d'Etat.

Art. L. 736. - Un périmètre de protection peut être assigné, par décret pris dans les formes établies à l'article précédent, à une source déclarée d'intérêt public.

Ce périmètre peut être modifié si de nouvelles circonstances en font reconnaître la nécessité.

Art. L. 737. - Aucun sondage, aucun travail souterrain ne peuvent être pratiqués, dans le périmètre de protection d'une source d'eau minérale déclarée d'intérêt public, sans autorisation préalable.

A l'égard des fouilles, tranchées pour extraction de matériaux ou tout autre objet, fondations de maisons, caves ou autres travaux à ciel ouvert, le décret qui fixe le périmètre de protection peut exceptionnellement imposer aux propriétaires l'obligation de faire, au moins un mois à l'avance, une déclaration au préfet, qui en délivrera récépissé.

Art. L. 738. - Les travaux énoncés à l'article précédent et entrepris, soit en vertu d'une autorisation régulière, soit après une déclaration préalable, peuvent, sur la demande du propriétaire de la source, être interdits par le préfet, si leur résultat constaté est d'altérer ou de diminuer la source. Le propriétaire du terrain est préalablement entendu.

L'arrêté du préfet est exécutoire par provision, sauf recours au tribunal administratif et au Conseil d'Etat par la voie contentieuse.

Art. L. 739. - Lorsque, à raison de sondages ou de travaux souterrains entrepris en dehors du périmètre et jugés de nature à altérer ou diminuer une source minérale déclarée d'intérêt public, l'extension du périmètre paraît nécessaire, le préfet peut, sur la demande du propriétaire de la source, ordonner provisoirement la suspension des travaux.

Les travaux peuvent être repris si, dans le délai de six mois, il n'a pas été statué sur l'extension du périmètre.

Art. L. 740. - Les dispositions de l'article précédent s'appliquent à une source minérale déclarée d'intérêt public, à laquelle aucun périmètre n'a été assigné.

Art. L. 741 (*Décret n° 84-896 du 3 octobre 1984, art. 3*). - Dans l'intérieur du périmètre de protection, le propriétaire d'une source déclarée d'intérêt public a le droit de faire dans le terrain d'autrui, à l'exception des maisons d'habitation et des cours attenantes, tous les travaux de captage et d'aménagement nécessaires pour la conservation, la conduite et la distribution de cette source, lorsque ces travaux ont été autorisés (1).

Le propriétaire du terrain est entendu dans l'instruction.

Art. L. 742. - Le propriétaire d'une source d'eau minérale déclarée d'intérêt public peut exécuter, sur son terrain, tous les travaux de captage et d'aménagement nécessaires pour la conservation, la conduite et la distribution de cette source, un mois après la communication faite de ses projets au préfet.

En cas d'opposition par le préfet, le propriétaire ne peut commencer ou continuer les travaux qu'après autorisation du ministre de la santé publique et de la population.

A défaut de cette décision dans le délai de trois mois, le propriétaire peut exécuter les travaux.

Art. L. 743. - L'occupation d'un terrain compris dans le périmètre de protection, pour l'exécution des travaux prévus par l'article L. 741 ne peut avoir lieu qu'en vertu d'un arrêté du préfet, qui en fixe la durée.

Lorsque l'occupation d'un terrain compris dans le périmètre prive le propriétaire de la jouissance du revenu au-delà du temps d'une année ou lorsque, après les travaux, le terrain n'est plus propre à l'usage auquel il était employé, le propriétaire dudit terrain peut exiger du propriétaire de la source l'acquisition du terrain occupé ou dénaturé. Dans ce cas, l'indemnité est réglée suivant les formes prescrites par les décrets des 8 août et 30 octobre 1935. Dans aucun cas, l'expropriation ne peut être provoquée par le propriétaire de la source.

Art. L. 744. - Les dommages dus par suite de suspension, interdiction ou destruction de travaux dans les cas prévus aux articles L. 738, L. 739 et L. 740 ci-dessus, ainsi que ceux dus à raison de travaux exécutés en vertu des articles L. 741 et L. 743 sont à la charge du propriétaire de la source. L'indemnité est réglée à l'amiable ou par les tribunaux.

Dans les cas prévus par les articles L. 738, L. 739 et L. 740 ci-dessus, l'indemnité due par le propriétaire de la source ne peut excéder le montant des pertes matérielles qu'à éprouvées le propriétaire du terrain et le prix des travaux devenus inutiles, augmenté de la somme nécessaire pour le rétablissement des lieux dans leur état primitif.

(1) L'autorisation mentionnée à l'article L. 741 fait l'objet d'une décision du commissaire de la République de département du lieu des travaux (*Décret n° 84-896 du 3 octobre 1984, art. 4*).

Art. L. 745. - Les décisions concernant l'exécution ou la destruction des travaux sur le terrain d'autrui ne peuvent être exécutées qu'après le dépôt d'un cautionnement dont l'importance est fixée par le tribunal et qui sert de garantie au paiement de l'indemnité dans les cas énumérés en l'article précédent.

L'Etat, pour les sources dont il est propriétaire, est dispensé du cautionnement.

Art. L. 746. - *(Abrogé par ordonnance n° 58-997 du 23 octobre 1958, art. 56.)*



Liberté · Egalité · Fraternité
RÉPUBLIQUE FRANÇAISE



MINISTÈRE DES AFFAIRES SOCIALES
DU TRAVAIL ET DE LA SOLIDARITÉ

MINISTÈRE DE LA SANTÉ, DE LA FAMILLE
ET DES PERSONNES HANDICAPÉES

ARRETÉ relatif à la Déclaration d'Utilité Publique

PREFECTURE DE L' AISNE

Direction Départementale des
Affaires Sanitaires et Sociales

Pôle des Actions de Santé Publique
Service SANTE-ENVIRONNEMENT

U Dossier suivi par Mr MONCHÂTRE
Réf.: 2004/SSE/IPM
Tél.: 03 23 21 52 31

- de travaux de captage et de dérivation des eaux
 - de détermination de périmètres de protection
 - d'autorisation d'utiliser l'eau à fin de consommation humaine
 - d'institution de servitudes d'utilité publique sur les terrains compris dans ces périmètres de protection
- Syndicat des Eaux de Guignicourt

Réf.: DDASS-DUP/2004/003

LE PREFET DE L' AISNE
Chevalier de la Légion d'Honneur

- VU le Code de la Santé Publique ;
- VU le Code Général des Collectivités Territoriales ;
- VU le Code de l'Expropriation pour cause d'Utilité Publique ;
- Vu le Code de l'Environnement, notamment l'article L.214-1 et suivants ;
- VU la Loi n° 2000-1208 du 13 décembre 2000 relative à la solidarité et au renouvellement urbain ;
- VU le Décret 55-22 du 4 janvier 1955, portant réforme de la publicité foncière et le Décret d'application 55-1350 du 14 octobre 1955 ;
- VU le décret du Président de la République du 22 août 2003 nommant M. Michel PINAULDT, Préfet de l'Aisne ;
- VU l'Arrêté du 26 juillet 2002 relatif à la constitution des dossiers de demande d'autorisation ;
- VU l'Arrêté du 22 novembre 1993, relatif à la protection des eaux contre la pollution des nitrates ;
- VU l'Arrêté du 18 décembre 2001, relatif au programme d'actions à mettre en œuvre dans le département de l'Aisne en vue de la protection des eaux contre la pollution par les nitrates d'origine agricole ;
- VU l'arrêté préfectoral du 27 décembre 1978 modifié relatif au Règlement Sanitaire Départemental ;
- VU la Circulaire du 24 juillet 1990, relative à la mise en place des périmètres de protection des points de prélèvements d'eau destinée à la consommation humaine ;

VU la délibération du Conseil Syndical des Eaux de Guignicourt, en date du 28 novembre 1996 ;

VU le rapport de Monsieur BOUTON, Hydrogéologue agréé, en date du 21 octobre 1998 ;

VU l'arrêté préfectoral, en date du 25 mars 2003, portant ouverture d'enquêtes publiques ;

VU les dossiers d'enquête publique et parcellaire ;

VU les conclusions et l'avis émis par le Commissaire Enquêteur à l'issue de ces enquêtes ;

VU le rapport de la Directrice Départementale des Affaires Sanitaires et Sociales ;

VU l'avis du Conseil Départemental d'Hygiène en date du 25 mai 2004 ;

Considérant que la qualité des eaux souterraines doit être sauvegardée et que la préservation des ouvrages de pompage d'eaux destinées à la consommation humaine est impérative ;

Sur proposition de la Directrice Départementale des Affaires Sanitaires et Sociales,

ARRETE

ARTICLE 1 : Sont déclarés d'utilité publique au profit du Syndicat des Eaux de Guignicourt, la dérivation d'une partie des eaux souterraines de la nappe libre de la craie, les travaux du captage et ceux liés à sa protection ainsi que les trois périmètres de protection instaurés autour dudit captage, sis au lieudit "Panqueux", parcelle cadastrée ZL-35 du territoire de la commune de Guignicourt, référencé :

indice de classement national : 0108 -1 X-0107

coordonnées Lambert 1 : X : 718.090 Y : 195.550 Z : + 60

coordonnées Lambert 2 : X : 718.217 Y : 2493.787 Z : + 60

ARTICLE 2 : Autorisation de prélèvement

Le Syndicat des Eaux de Guignicourt est autorisé à dériver les eaux souterraines à partir du captage cité à l'article 1.

Le débit de prélèvement ne pourra excéder 70 m³/h.

Le volume annuel prélevé ne pourra excéder 280 000 m³.

Le Syndicat des Eaux devra permettre à toute autre collectivité dûment autorisée par arrêté préfectoral d'utiliser l'ouvrage susvisé par le présent arrêté en vue de la dérivation des eaux à leur profit de tout ou partie des eaux surabondantes. Ces dernières collectivités prendront en charge tous les frais d'installation de leurs propres ouvrages sans préjudice de leur participation à l'amortissement des ouvrages empruntés ou aux dépenses de première installation.

ARTICLE 3 :

3.1 - Conditions d'exploitation

Un système permettant d'afficher, en permanence ou pendant toute la période de prélèvement, les références de l'arrêté préfectoral d'autorisation sera installé, avant le 11 septembre 2004.

Le préfet sera informé, dans le délai d'un mois, de tout changement d'exploitant et/ou de mode d'exploitation.

L'ouvrage et ses annexes devront être maintenus en parfait état d'entretien et répondre aux conditions exigées par le Code de la Santé Publique et à tous règlements existants ou à venir.

Le Syndicat des Eaux prend toutes les dispositions nécessaires, notamment par l'installation de bacs de rétention ou d'abris étanches, en vue de prévenir tout risques de pollution par des produits susceptibles d'altérer la qualité des eaux issues du système de pompage, s'il y a lieu.

3.2 - Conditions d'arrêt d'exploitation des ouvrages et installations de prélèvement

Durant les périodes de non exploitation et en cas de délaissement provisoire :

- les installations et ouvrages de prélèvement sont soigneusement fermés ou mis hors service afin d'éviter tout mélange ou pollution des eaux par la mise en communication des eaux de surface et notamment de ruissellement,
- les carburants nécessaires au pompage et autres produits susceptibles d'altérer la qualité des eaux sont évacués du site ou confinés dans un local étanche.

En cas de cessation définitive des prélèvements :

- le Syndicat des Eaux en fait la déclaration auprès du préfet au plus tard dans le mois suivant la décision de cessation définitive des prélèvements.
- les carburants nécessaires au pompage et autres produits susceptibles d'altérer la qualité des eaux, les pompes et leurs accessoires sont définitivement évacués du site.
- les travaux éventuels de remise en état des lieux sont portés à la connaissance du préfet un mois avant leur démarrage.

ARTICLE 4 : Conditions de suivi et de surveillance des installations

Le Syndicat des Eaux s'assure de l'entretien régulier des ouvrages utilisés pour les prélèvements, de manière à garantir la protection de la ressource en eau superficielle ou souterraine.

Les ouvrages et installations de prélèvement d'eau doivent être conçus de façon à éviter le gaspillage d'eau. A ce titre, le Syndicat des Eaux prend, si nécessaire, des dispositions pour limiter les pertes des ouvrages de dérivation, des réseaux et installations alimentés par le prélèvement dont il a la charge.

Tout incident ou accident ayant porté ou susceptible de porter atteinte à la qualité des eaux ou à leur gestion quantitative et les premières mesures prises pour y remédier sont déclarés au préfet dans les meilleurs délais.

Sans préjudice des mesures que peut prescrire le préfet, le Syndicat des eaux doit prendre ou faire prendre toutes mesures utiles pour mettre fin à la cause de l'incident ou l'accident portant atteinte au milieu aquatique, pour évaluer leurs conséquences et y remédier.

Le Syndicat des Eaux est tenu de laisser accès aux agents chargés du contrôle dans les conditions prévues à l'article L.216-4 du code de l'environnement et du Code de la Santé Publique.

ARTICLE 5 : Conditions de suivi et de surveillance des prélèvements

L'installation de prélèvement doit permettre le prélèvement d'échantillons d'eau brute.

Le Syndicat des Eaux surveille régulièrement les opérations de prélèvements par pompage.

Chaque installation de pompage sera équipée d'un compteur volumétrique. Chaque compteur devra tenir compte de la qualité de l'eau prélevée, des conditions d'exploitation et notamment du débit moyen et maximum de prélèvement et de la pression du réseau à l'aval de l'installation de pompage. Le choix et les conditions de montage devront permettre de garantir la précision des volumes mesurés.

Les compteurs volumétriques équipés d'un système de remise à zéro sont interdits.

Les moyens de mesure et d'évaluation du volume prélevé doivent être régulièrement entretenus, contrôlés et si nécessaire, remplacés, de façon à fournir en permanence une information fiable.

Toute modification ou tout changement de type de moyen de mesure ou d'évaluation par un autre doit être préalablement porté à la connaissance du préfet.

Le Syndicat des Eaux consigne sur un registre ou un cahier, les éléments du suivi de l'exploitation de l'ouvrage ou de l'installation de prélèvement, ci-après :

- les volumes prélevés mensuellement et annuellement et le relevé de l'index du compteur volumétrique à la fin de chaque année civile (ou de chaque campagne de prélèvement dans le cas de prélèvement saisonnier) ;
- les incidents survenus au niveau de l'exploitation et, selon le cas, au niveau de la mesure des volumes prélevés ou du suivi des grandeurs caractéristiques ;
- les entretiens, contrôles et remplacements des moyens de mesure et d'évaluation ;

Ce registre est tenu à la disposition des agents chargés du contrôle ; les données qu'il contient doivent être conservées 3 ans.

Les dispositions de cet article doivent être réalisées avant le 11 septembre 2004.

ARTICLE 6 : Eaux destinées à la consommation humaine

Le Syndicat des Eaux de Guignicourt est autorisé à utiliser cette eau pour la consommation humaine.

La qualité des eaux devra répondre aux conditions exigées par le Code de la Santé Publique et à tous règlements existants ou à venir.

Le pétitionnaire devra se conformer en tous points au programme de contrôle de la qualité de l'eau défini en annexe du Code de la Santé Publique.

Les frais d'analyse et les frais de prélèvement sont supportés par l'exploitant, selon des tarifs et des modalités fixées par arrêté des ministres chargés de la santé, de l'économie, de la consommation et des collectivités territoriales.

Le préfet se réserve le droit, à tout moment, selon les résultats des analyses, d'augmenter ou de diminuer la fréquence du contrôle sanitaire.

L'utilisation d'une ressource en eau de substitution ou en mélange, même temporaire, devra faire l'objet d'une demande d'autorisation auprès du préfet.

Tout incident risquant de compromettre la qualité de l'eau, même temporairement, devra être déclaré, dans les plus brefs délais, au préfet et à la Direction Départementale des Affaires Sanitaires et Sociales --Service Santé-Environnement.

Toute modification significative susceptible d'intervenir sur les installations de pompage, de stockage, de traitement ou de distribution devra faire l'objet d'une déclaration, au préalable, au préfet, accompagnée d'un dossier définissant les caractéristiques du projet.

Le préfet fera connaître si ces modifications sont compatibles avec la présente autorisation et la réglementation en vigueur ou si une nouvelle demande devait être déposée.

Le Syndicat des Eaux aura à fournir tous les renseignements complémentaires susceptibles de lui être demandés. Elle tiendra à jour un registre des visites et un carnet sanitaire qui seront tenus à la disposition des agents chargés du contrôle.

ARTICLE 7 : Périmètres de protection

Il est établi, autour du captage précité à l'article 1, les périmètres de protection délimités conformément aux plans annexés avec les servitudes suivantes, prononcées sur les parcelles incluses dans chacun des périmètres.

Tout déversement de produit susceptible de nuire à la qualité des eaux souterraines doit être immédiatement déclaré au maire de la commune, à l'exploitant de l'ouvrage, à l'autorité sanitaire et au service chargé de la police des eaux souterraines.

Tout projet, dans les limites des périmètres de protection devra être porté à la connaissance du préfet qui se réserve le droit de consulter un hydrogéologue agréé, aux frais de l'intéressé, afin de s'assurer de sa compatibilité par rapport à la préservation de la qualité des eaux.

ARTICLE 7-1 : PERIMETRE DE PROTECTION IMMEDIATE

Ce périmètre sert à éviter toute contamination directe de l'eau prélevée dans l'ouvrage.

La parcelle de terrain délimitée par ce périmètre (parcelle cadastrée n°ZL-35) doit être la propriété exclusive du Syndicat des Eaux. Elle devra être entourée d'une clôture grillagée élevée à deux mètres de hauteur. L'accès doit se faire par une porte munie d'un système de fermeture à clef.

La surface extérieure de la station de pompage sera maintenue en herbe et régulièrement entretenue par fauchage saisonnier. La plantation d'arbres ou d'arbustes à feuilles persistantes sur le pourtour de ce périmètre est autorisée.

L'utilisation et le stockage de produits phytosanitaires, d'engrais ainsi que toutes activités autres que celles nécessitées par la présence du captage, sont interdites.

Aucune servitude de droit de passage, vis à vis de tiers, ne peut-être accordée ou maintenue.

ARTICLE 7-2 : PERIMETRE DE PROTECTION RAPPROCHEE

Ce périmètre, adapté à l'importance de l'exploitation et aux paramètres hydrogéologiques locaux, définit une zone de protection permettant de mettre le captage à l'abri des contaminations bactériologiques et à le prémunir contre toutes activités susceptibles de nuire rapidement à la qualité des eaux souterraines.

Prescriptions relatives aux activités

Sont interdites:

- l'épandage de fumier, de lisier, de matières de vidange et de boues de station d'épuration, composts urbains et déchets végétaux ;
- l'épandage de produits ou sous-produits industriels ;
- le stockage du fumier ;
- le stockage de matières fermentescibles destinées à l'alimentation du bétail ;
- le stockage d'engrais organiques ou chimiques, et de tout produit ou substance destinée à la fertilisation des sols et à la lutte contre les ennemis des cultures ;
- l'extension de carrières, gravières, ballastières et toutes autres excavations ;
- l'abandon ou le stockage de déchets domestiques ou industriels même temporaires ;
- le déversement ou le rejet de tous produits susceptibles de porter atteinte à la qualité des eaux souterraines;
- l'infiltration d'eaux usées brutes ou traitées d'origine domestique, agricole ou industrielle ;
- les terrains aménagés ou non pour l'accueil des campeurs et des caravanes.

Sont autorisées,

en respect des prescriptions suivantes:

- le pacage des animaux devra respecter un taux de chargement annuel maximum de 3,33 UGB/ha instantanés du 1^{er} avril au 30 juin et de 1,66 UGB/ha instantanés du 1^{er} juillet au 30 octobre ;
- l'ouverture d'excavations provisoires avec remblaiement à l'aide des matériaux extraits et replacés dans l'ordre de leur présence dans le sol ;
- le remblaiement des excavations ou des carrières existantes se fera à l'aide de matériaux inertes et de préférence argileux ;
- le déboisement et défrichage: après le débardage des grumes, on procédera à la remise en état des terrains par rebouchage et compactage;
- les autres pratiques culturales seront effectuées conformément aux prescriptions relatives à la protection des eaux contre la pollution par les nitrates d'origine agricole (Code des bonnes pratiques agricoles, arrêté préfectoral relatif aux programmes d'actions dans les zones vulnérables).

Les autres activités seront autorisées sous réserve :

- du respect de la réglementation générale,
- que celles-ci ne soient pas susceptibles d'entraîner une pollution de nature à nuire directement ou indirectement à la qualité des eaux souterraines,

et après avis des services chargés de la police des eaux. Ceux-ci pourront, en cas de nécessité, émettre des prescriptions particulières afin de préserver la qualité des eaux souterraines.

Prescriptions relatives à la création des installations ou dispositifs suivants sont interdits :

- les étables ou stabulations libres ;
- les ouvrages de captage d'eau non reconnus d'utilité publique ;
- les ouvrages d'infiltration et de stockage des eaux usées d'origine domestique, agricole ou industrielle, qu'elles soient brutes ou épurées ;
- les ouvrages de transport des eaux usées, qu'elles soient brutes ou épurées.
- les ouvrages d'infiltration des eaux pluviales ou de ruissellement, même traitées ;
- les mares et étangs ;
- les canalisations d'hydrocarbures liquides ou de tous autres produits liquides ou gazeux susceptibles de porter atteinte directement ou indirectement à la qualité des eaux ;
- les installations de stockage d'hydrocarbures liquides ou gazeux, de produits chimiques ;
- les terrains aménagés ou non pour l'accueil des campeurs et des caravanes ;
- les carrières, gravières, ballastières et toutes autres excavations ;

sont autorisés,

en respect des prescriptions suivantes :

- les abreuvoirs devront être installés à une distance minimale de 200 mètres par rapport aux limites du périmètre de protection immédiat et ne devront pas être à l'origine de formation d'un lisier ;
- les nouvelles voies de communication routières : les eaux collectées seront évacuées hors des limites de ce périmètre et en aval du captage ;
- la modification des voies de communication routières : les eaux collectées seront évacuées hors des limites de ce périmètre et en aval du captage ;
- les opérations de curage des fossés existants et la création de nouveaux fossés ; mise en place de matériaux compactés, de perméabilité inférieure à 1.10^{-9} m/s sur 20 cm d'épaisseur minimum ou utilisation de matériaux de qualité similaire ;

Les autres installations ou dispositifs seront autorisés, sous réserve :

- du respect de la réglementation générale,
- que leur destination ou leur utilisation puissent respecter les prescriptions du présent arrêté,
- que des dispositifs, si nécessaire, soient mis en place afin que les activités ne puissent entraîner une pollution de nature à nuire directement ou indirectement à la qualité des eaux souterraines,

et après avis des services chargés de la police des eaux. Ceux-ci pourront, en cas de nécessité, émettre des prescriptions particulières afin de préserver la qualité des eaux souterraines.

ARTICLE 8 : Pour les activités, dépôts et installations existants sur les terrains compris dans les périmètres de protection, à la date du présent arrêté, il devra être satisfait aux obligations prévues à l'article 7 dans le délai de deux ans à compter de la date de notification individuelle de cet arrêté.

Les propriétaires des terrains précités devront subordonner la poursuite de leur activité au respect des obligations imposées.

ARTICLE 9 : Sont instituées au profit du Syndicat des Eaux de Guignicourt les servitudes ci-dessus grévant les terrains compris dans les périmètres de protection délimités conformément aux plans annexés au présent arrêté.

Le Syndicat des Eaux indemniserà, les propriétaires, les détenteurs de droit d'eau et autres usagers de tous les dommages qu'ils pourront prouver leur avoir été causé par la dérivation des eaux et l'instauration des périmètres de protection du captage cité à l'article 1. conformément au Code de l'Expropriation.

ARTICLE 10 : Le Syndicat des Eaux Guignicourt ne pourra s'opposer ou solliciter une quelconque indemnité, ni dédommagement et en particulier pour les investissements qu'elle aurait réalisés si le préfet reconnaît nécessaire de retirer, suspendre ou modifier la présente autorisation :

- en cas de non-respect des dispositions de la présente autorisation,
- dans l'intérêt de la santé publique,
- pour prévenir ou faire cesser tout risque pour la sécurité publique,
- en cas de menace majeure pour la nappe phréatique,
- lorsque les ouvrages ou installations sont abandonnés ou ne font plus l'objet d'un entretien régulier,
- dans le cadre des mesures prises au titre de la réglementation relative à la limitation ou à la suspension provisoire des usages de l'eau.

ARTICLE 11 : Quiconque aura contrevenu aux dispositions du présent arrêté sera passible des peines prévues:

- par l'article L.1324 du Code de la Santé Publique,
- par l'article L.216-1, L.216-6 et suivants du Code de l'Environnement.

ARTICLE 12 : Les dispositions du présent arrêté seront annexées, dans le délai d'un an à compter de son opposabilité, au Plan Local d'Urbanisme existant ou à la Carte Communale existante, de la commune de Guignicourt.

ARTICLE 13 : En matière de voies et délai de recours, la présente décision peut être déférée devant le Tribunal Administratif d'Amiens, sis 14 rue Lermerchier:

- par le demandeur, dans les deux mois qui suivent sa notification,
- par les tiers, dans un délai de quatre ans à compter de sa publication ou de son affichage.

ARTICLE 14 : Le présent arrêté sera opposable après avoir été :


- affiché en mairie de et publié par tous les procédés en usage dans la commune,
- notifié individuellement aux propriétaires des terrains compris dans le périmètre de protection rapprochée,
- inséré au recueil des actes administratifs de la préfecture de l'Aisne.

et sera publié à la conservation des hypothèques.

ARTICLE 15 : le Préfet de l'Aisne,
le Maire de la commune de Guignicourt,
Le Président du Syndicat des Eaux Guignicourt,
la Directrice Départementale des Affaires Sanitaires et Sociales,
le Directeur Départemental de l'Agriculture et de la Forêt,
le Directeur des Services Vétérinaires,
le Directeur Départemental de l'Équipement,
le Directeur Régional de l'Industrie et de la Recherche et de l'Environnement,
le Directeur Régional de l'Environnement de Picardie,
sont chargés, chacun en ce qui le concerne de l'exécution du présent arrêté, dont une ampliation sera adressée à chacun d'eux.

Fait à LAON, le 03 JUIN 2004

Le Préfet de l'Aisne


Michel PINAULDT

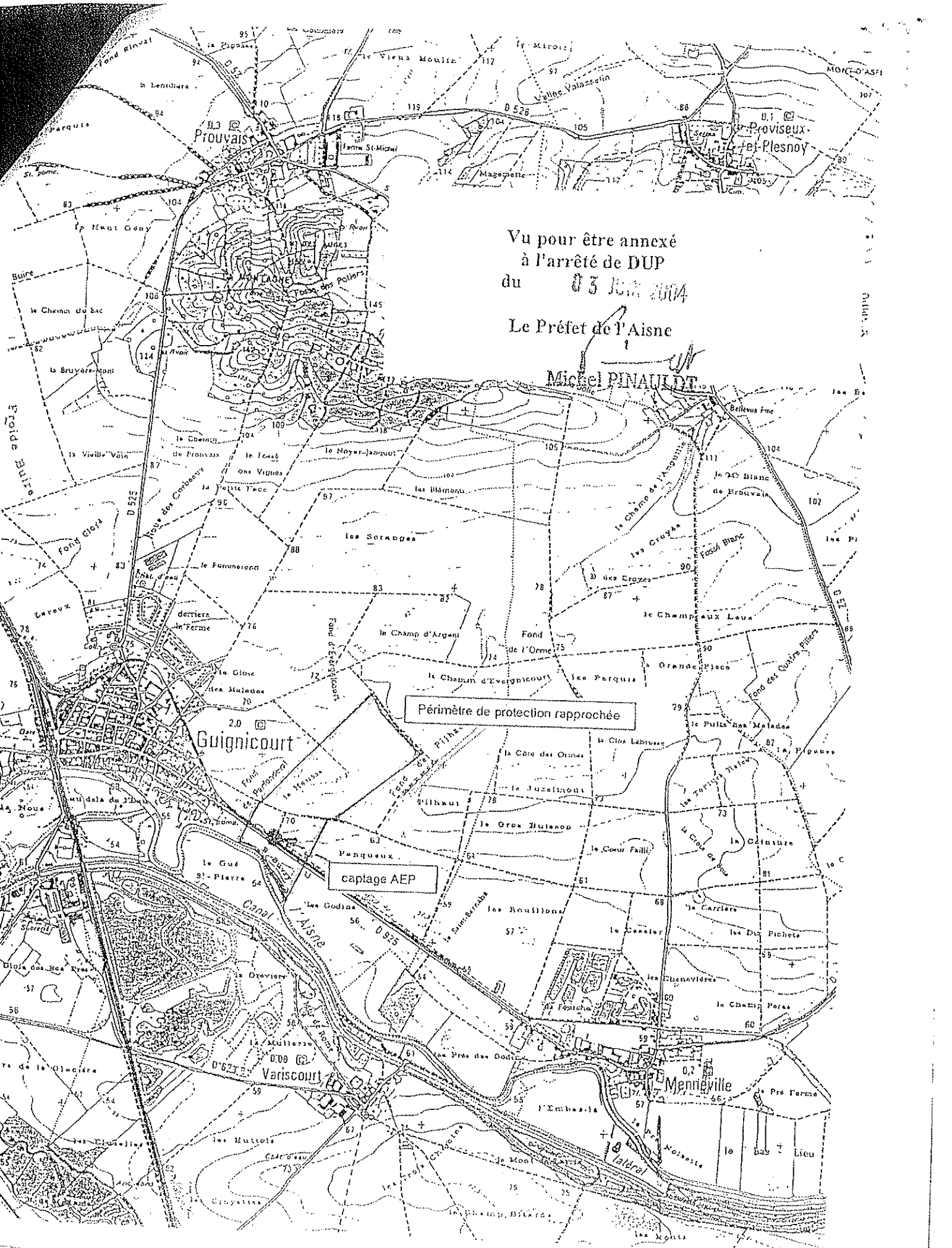
Vu pour être annexé
à l'arrêté de DUP
du 03 Juin 2004

Le Préfet de l'Aisne

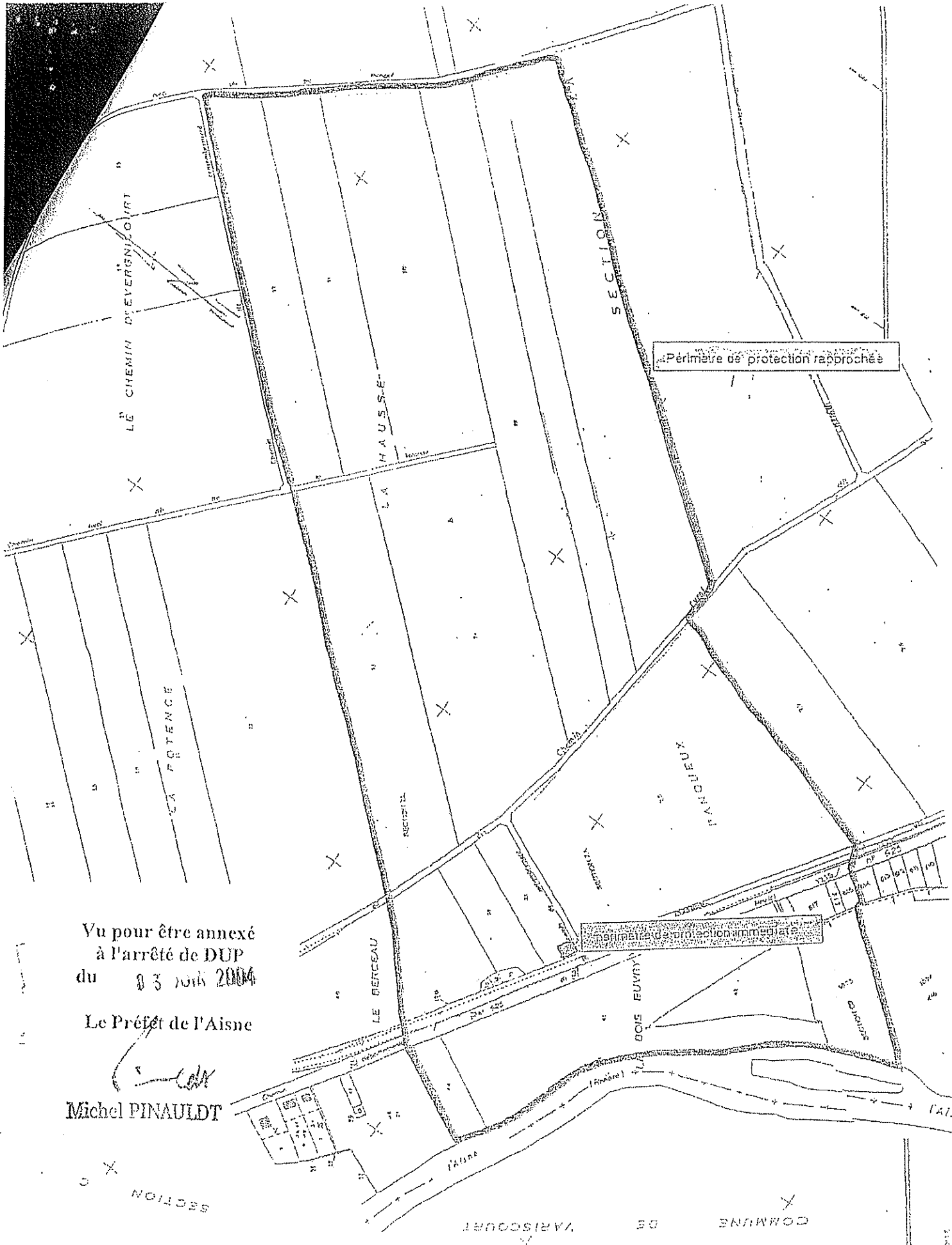
Michel PINAULT

Périmètre de protection rapprochée

captage AEP



Commune de GUIGNICOURT - Situation géographique des périmètres de protection Echelle 1/25000



Vu pour être annexé
à l'arrêté de DUP
du 03 mai 2004

Le Préfet de l'Aisne

Michel PINAULT
Michel PINAULT

SERVITUDE EL3

COURS D'EAU DOMANIAUX, LACS ET PLANS D'EAU DOMANIAUX

I. - GÉNÉRALITÉS

Servitudes de halage et de marchepied.

Servitudes à l'usage des pêcheurs.

Code du domaine public fluvial et de la navigation intérieure, articles 1^{er} à 4, 15, 16 et 22.

Code rural, article 431 (art. 4 de la loi n° 84-512 du 29 juin 1984, modifiant l'ancien article 424 du code rural instituant une servitude à l'usage des pêcheurs).

Loi locale du 2 juillet 1891 modifiée par la loi locale du 22 avril 1902 sur l'usage et la répartition des eaux, validée par l'article 7, § 5, de la loi française du 1^{er} juin 1924 et règlement d'application du 14 février 1892, § 39 et 41, applicables aux départements du Bas-Rhin, du Haut-Rhin et de la Moselle.

Circulaire n° 73-14 du 26 janvier 1973 (aménagement du territoire, équipement, logement et tourisme) relative à la servitude de marchepied.

Circulaire n° 78-95 du 6 juillet 1978 relative aux servitudes d'utilité publique affectant l'utilisation du sol et concernant les cours d'eau (report dans les plans d'occupation des sols).

Circulaire n° 80-7 du 8 janvier 1980 pour l'application du décret n° 79-1152 du 28 décembre 1979 (ministère de l'intérieur).

Conservation du domaine public fluvial.

Code du domaine public fluvial et de la navigation intérieure, article 28.

Ministère des transports (direction des transports terrestres, bureau de la gestion du domaine).

II. - PROCÉDURE D'INSTITUTION

A. - PROCÉDURE

Application des dispositions du code du domaine public fluvial et de la navigation intérieure concernant ces servitudes :

- aux cours d'eau navigables (servitude de halage de 7,80 mètres, de marchepied de 3,25 mètres, article 15 dudit code) ;

- aux cours d'eau domaniaux rayés de la nomenclature des voies navigables ou flottables, et demeurant classés dans le domaine public (servitudes de marchepied de 3,25 mètres sur les deux rives, article 15 du code du domaine public fluvial et de la navigation intérieure) ;

- aux lacs domaniaux, article 15 du code du domaine public fluvial et de la navigation intérieure (servitudes de marchepied de 3,25 mètres).

Application des dispositions de la loi locale du 2 juillet 1891 modifiée et du règlement du 14 février 1892, servitudes de halage de 7,80 mètres (maximum), de marchepied de 3,25 mètres (maximum), aux cours d'eau navigables ou flottables des départements du Bas-Rhin, du Haut-Rhin et de la Moselle.

Ces servitudes sont instituées à la demande de l'administration (art. 18 de la loi du 2 juillet 1891). En ce qui concerne le Rhin, cette servitude n'existe pas, la digue de protection, qui fait office de chemin de halage, étant propriété de l'Etat.

Application de l'article 431 du code rural (servitudes à l'usage des pêcheurs) : aux cours d'eau domaniaux et plans d'eau domaniaux (largeur de 3,25 mètres pouvant être ramenée à 1,50 mètre) et aux cours d'eau rayés de la nomenclature des voies navigables ou flottables (largeur de 1,50 mètre).

B. - INDEMNISATION

Indemnisation prévue pour les propriétaires riverains à raison des dommages qui leur sont occasionnés par l'institution des servitudes consécutives au classement ou à l'inscription à la nomenclature de la rivière ou du lac, sous déduction des avantages que peuvent leur procurer lesdits classement ou inscription dans la nomenclature (art. 19 du code du domaine public fluvial et de la navigation intérieure).

Indemnisation prévue, lorsque pour les besoins de la navigation, la servitude de halage est établie sur une rive où cette servitude n'existait pas (art. 19 du code du domaine public fluvial et de la navigation intérieure).

Les contestations relatives à cette indemnité sont jugées par la juridiction compétente en matière d'expropriation (art. 20 du code du domaine public fluvial et de la navigation intérieure).

C. - PUBLICITÉ

Publicité de l'acte d'inscription à la nomenclature ou de classement dans le domaine public.

III. - EFFETS DE LA SERVITUDE

A. - PRÉROGATIVES DE LA PUISSANCE PUBLIQUE

1° Prérogatives exercées directement par la puissance publique

Dans les départements du Bas-Rhin, du Haut-Rhin et de la Moselle, possibilité pour l'administration d'imposer aux propriétaires riverains des cours d'eau navigables ou flottables, de laisser sur les deux rives un emplacement ouvert à la circulation. La largeur de cet emplacement est fixée par l'administration. Elle ne peut dépasser 3,25 mètres (côté du marchepied) et 7,80 (côté halage). Dans ce dernier cas, il peut être défendu par l'administration d'établir des bâtiments, enclos ou fossés dans une zone supplémentaire de 1,95 mètre maximum (art. 18 de la loi locale du 2 juillet.1891).

2° Obligations de faire imposées au propriétaire

Néant.

B. - LIMITATIONS AU DROIT D'UTILISER LE SOL

1° Obligations passives

Obligation pour les riverains des fleuves et rivières inscrits sur la nomenclature des voies navigables ou flottables et des îles, dans l'intérêt du service de la navigation et partout où il existe un chemin de halage, de réserver le libre passage des animaux et véhicules assurant la traction des bateaux, ainsi que la circulation et les manœuvres des personnes effectuant des transports par voie d'eau ou assurant la conduite des trains de bois de flottage, et ce, sur une largeur de 7,80 mètres (art. 15 du code du domaine public fluvial et de la navigation intérieure) (1).

Si la distance de 7,80 mètres doit être augmentée, l'administration est obligée de recourir à l'expropriation, si elle ne recueille pas le consentement des riverains (art. 19 du code du domaine public fluvial et de la navigation intérieure).

Interdiction pour les mêmes riverains, de planter des arbres ou de clore par haie autrement qu'à une distance de 9,75 mètres du côté où les bateaux se tirent et de 3,25 mètres sur le bord où il n'existe pas de chemin de halage (art. 15 du code du domaine public fluvial et de la navigation intérieure).

Obligation pour les riverains des cours d'eau rayés de la nomenclature des voies navigables ou flottables, mais maintenus dans le domaine public, de réserver de chaque côté le libre passage pour les nécessités d'entretien du cours d'eau et l'exercice de la pêche, et ce, sur une distance de 1,50 mètre (art. 431 du code rural).

(1) La servitude de halage n'est imposée en principe que d'un seul côté ; sur l'autre existe la servitude de marchepied. En outre, là où le halage a disparu subsiste la servitude de marchepied (Conseil d'Etat, 15 mai 1953, Chapelle).

Interdiction d'extraire sans autorisation à moins de 11,70 mètres de la limite des berges des rivières domaniales ou des bords des canaux domaniaux, des terres, sables, et autres matériaux, sous peine d'amende ou du paiement des frais de remise en l'état des lieux (art. 28 du code du domaine public fluvial et de la navigation intérieure).

La loi locale dans les départements du Bas-Rhin, du Haut-Rhin et de la Moselle n'édicte pas de prescriptions analogues en ce qui concerne les extractions. Cependant, il paraît souhaitable pour la bonne gestion des voies navigables de les appliquer.

2^e Droits résiduels du propriétaire

Possibilité pour le propriétaire riverain d'exercer tous les droits de la propriété qui ne sont pas incompatibles avec l'exercice des servitudes, d'où l'obligation avant d'entreprendre des constructions, des plantations ou l'édification de clôtures de demander au service gestionnaire de reconnaître la limite de la servitude. Si dans les trois mois à compter de la demande, l'administration n'a pas fixé la limite, les constructions, plantations ou clôtures faites par les riverains ne peuvent plus être supprimées, que moyennant indemnité au titre de l'article 18 du code du domaine public fluvial et de la navigation intérieure et pour les départements du Bas-Rhin, du Haut-Rhin et de la Moselle au titre de l'article 1^{er} de la loi locale du 2 juillet 1891.

Possibilité pour le propriétaire riverain, lorsque l'intérêt du service de la navigation, les nécessités de l'entretien du cours d'eau et l'exercice de la pêche le permettent, d'obtenir par arrêté ministériel la réduction des distances des servitudes de halage et de marchepied (art. 16 du code du domaine public fluvial et de la navigation intérieure).

Possibilité pour le propriétaire riverain, lorsque l'exercice de la pêche et les nécessités d'entretien et de surveillance des cours d'eau et plans d'eau le permettent, d'obtenir par arrêté ministériel (ou du préfet par délégation), la réduction de la largeur de 3,25 mètres à 1,50 mètre (art. 431 du code rural).

CODE DU DOMAINE PUBLIC FLUVIAL ET DE LA NAVIGATION INTÉRIEURE

Art. 1^{er} (Loi n° 64-1245 du 16 décembre 1964, art. 29). - Le domaine public fluvial comprend :

- les cours d'eau navigables ou flottables, depuis le point où ils commencent à être navigables ou flottables jusqu'à leur embouchure, ainsi que leurs bras, même non navigables ou non flottables, s'ils prennent naissance au-dessous du point où ces cours d'eau deviennent navigables ou flottables, les noues et boires qui tirent leurs eaux des mêmes cours d'eau, les dérivations, ou prises d'eau artificielles même établies dans des propriétés particulières à condition qu'elles aient été pratiquées par l'Etat dans l'intérêt de la navigation ou du flottage ;

- les lacs navigables ou flottables ainsi que les retenues établies sur les cours d'eau du domaine public à condition que les terrains submergés aient été acquis par l'Etat ou par son concessionnaire à charge de retour à l'Etat en fin de concession ;

- les rivières canalisées, les canaux de navigation, étangs ou réservoirs d'alimentation, contrefossés et autres dépendances ;

- les ports publics situés sur les voies navigables et leurs dépendances ;

- les ouvrages publics construits dans le lit ou sur les bords des voies navigables ou flottables pour la sûreté et la facilité de la navigation ou du halage ;

- les cours d'eau, lacs et canaux qui, rayés de la nomenclature des voies navigables ou flottables, ont été maintenus dans le domaine public ;

- les cours d'eau et lacs ainsi que leurs dérivations classés dans le domaine public selon la procédure fixée à l'article 2-1 en vue d'assurer l'alimentation en eau des voies navigables, les besoins en eau de l'agriculture et de l'industrie, l'alimentation des populations ou la protection contre les inondations.

Les cours d'eau et les lacs appartenant au domaine public sont appelés cours d'eau et lacs domaniaux.

Art. 2 (Loi n° 64-1245 du 16 décembre 1964, art. 29). - Les parties navigables ou flottables d'un fleuve, d'une rivière ou d'un lac sont déterminées par des décrets pris après enquête de *commodo et incommodo*, tous les droits des tiers réservés, sur le rapport du ministre de l'équipement et du logement, après avis du ministre chargé de la police ou de la gestion de ce cours d'eau ou de ce lac et du ministre de l'économie et des finances.

Art. 2-1 (Loi n° 64-1245 du 16 décembre 1964, art. 29). - Le classement d'un cours d'eau, d'une section de cours d'eau ou d'un lac dans le domaine public, pour l'un des motifs énumérés à l'avant-dernier alinéa de l'article 1^{er}, est prononcé, après enquête d'utilité publique, par décret en Conseil d'Etat pris sur le rapport du ou des ministres intéressés et du ministre chargé de la police ou de la gestion de ce cours d'eau ou de ce lac, après avis du ministre de l'économie et des finances, tous les droits des riverains du cours d'eau ou du propriétaire du lac et des tiers réservés.

Les indemnités pouvant être dues en raison des dommages entraînés par ce classement sont fixées comme en matière d'expropriation pour cause d'utilité publique, compensation faite des avantages que les intéressés peuvent en retirer.

Art. 3 (Loi n° 64-1245 du 16 décembre 1964, art. 29). - Les voies d'eau navigables ou flottables, naturelles ou artificielles, faisant partie du domaine public de l'Etat, peuvent être rayées de la nomenclature des voies navigables ou flottables et maintenues dans le domaine public par décret en Conseil d'Etat, après avis du ministre de l'économie et des finances, dans les conditions fixées par un décret en Conseil d'Etat.

Art. 4 (Loi n° 64-1245 du 16 décembre 1964, art. 29). - Le déclassement des cours d'eau ou lacs domaniaux navigables ou non et des canaux faisant partie du domaine public de l'Etat est prononcé après enquête d'utilité publique par décret en Conseil d'Etat pris sur le rapport du ministre des transports ou du ministre de l'agriculture s'il est chargé de la gestion du cours d'eau ou du lac, après avis des ministres chargés respectivement de l'économie et des finances, de l'intérieur, de l'industrie, ainsi que, suivant le cas, après avis du ministre de l'agriculture ou du ministre des transports dans les conditions fixées par décret en Conseil d'Etat.

Art. 15 (Loi n° 64-1245 du 16 décembre 1964, art. 31). - Les propriétaires riverains des fleuves et rivières inscrits sur la nomenclature.

Ils ne peuvent planter d'arbres ni se clore par haies ou autrement qu'à une distance de 9,75 mètres du côté où les bateaux se tirent et de 3,25 mètres sur le bord où il n'existe pas de chemin de halage.

Les propriétés riveraines d'un cours d'eau domanial rayé de la nomenclature des voies navigables ou flottables ou classé dans le domaine public par application de l'article 2-1 ainsi que les propriétés riveraines d'un lac domanial sont grevées sur chaque rive de cette dernière servitude de 3,25 mètres, dite servitude de « marche-pied ». Lorsqu'un cours d'eau est déjà grevé de la servitude prévue par le décret n° 59-96 du 7 janvier 1959, cette dernière servitude est maintenue.

Tout contrevenant sera passible d'une amende de 6 000 à 120 000 francs (60 à 1 200 F) et devra, en outre, remettre les lieux en l'état ou, à défaut, payer les frais de la remise en état d'office par l'administration.

Art. 16 (*Loi n° 64-1245 du 16 décembre 1964, art. 31*). - Lorsque l'intérêt du service de la navigation le permettra, les distances fixées par les deux premiers alinéas de l'article précédent, pour la servitude de halage, seront réduites par arrêté ministériel.

Lorsque l'exercice de la pêche et les nécessités d'entretien du cours d'eau le permettront, la distance fixée par le troisième alinéa de l'article précédent pour la servitude de marchepied pourra être exceptionnellement réduite par arrêté ministériel.

Art. 17. - Dans l'intérêt de l'approvisionnement de Paris, les propriétaires des terrains proches des rivières navigables ou flottables du bassin de la Seine sont tenus de souffrir, moyennant indemnité, l'utilisation de leurs terres en nature de prés ou de labours par les marchands de bois pour y faire les amas de leurs bois, soit pour les charger en bateaux, soit pour les mettre en trains.

Afin que les propriétaires puissent être payés par chacun des marchands de bois ceux-ci seront tenus de faire marquer leur bois de leur marque particulière et de les disposer par piles de 2,60 mètres de hauteur et de 30 mètres de longueur en ne laissant entre les piles qu'une distance de 0,65 mètre.

L'enlèvement des bois ne pourra être fait qu'après paiement aux propriétaires de l'indemnité d'occupation.

Art. 18 (*Loi n° 64-1245 du 16 décembre 1964, art. 32*). - Les propriétaires riverains qui veulent faire des constructions, plantations ou clôtures le long des cours d'eau domaniaux peuvent, au préalable, demander à l'administration de reconnaître la limite de la servitude.

Si, dans les trois mois à compter de la demande, l'administration n'a pas fixé la limite, les constructions, plantations ou clôtures faites par les riverains ne peuvent plus être supprimées que moyennant indemnité.

Art. 19 (*Loi n° 64-1245 du 16 décembre 1964, art. 31*). - Lorsque le classement d'un lac, d'une rivière ou portion de rivière dans le domaine public fluvial, ou son inscription sur la nomenclature des voies navigables ou flottables assujettit les propriétaires riverains aux servitudes établies par l'article 15, il leur est dû une indemnité proportionnée au dommage qu'ils éprouvent en tenant compte des avantages que peut leur procurer ce classement ou cette inscription.

Les propriétaires riverains auront également droit à une indemnité lorsque, pour les besoins de la navigation, la servitude de halage sera établie sur une rive où cette servitude n'existait pas.

Art. 20 (*Loi n° 64-1245 du 16 décembre 1964, art. 31*). - Les contestations relatives à l'indemnité due aux propriétaires en raison de l'établissement des servitudes de halage et de marchepied sont jugées par la juridiction compétente en matière d'expropriation pour cause d'utilité publique.

Art. 21. - Dans le cas où l'administration juge que la servitude de halage est insuffisante et veut établir, le long du fleuve ou de la rivière, un chemin dans des conditions constantes de viabilité, elle doit, à défaut de consentement exprès des riverains, acquérir le terrain nécessaire à l'établissement du chemin en se conformant aux lois sur l'expropriation pour cause d'utilité publique.

Art. 22. - Les conditions d'utilisation du chemin de halage ou du marchepied par des fermiers de la pêche et les porteurs de licences sont fixées par l'article 424 du code rural.

CODE RURAL

Art. 431 (Loi n° 84-512 du 29 juin 1984, art. 4). - Tout propriétaire, locataire, fermier ou titulaire d'un droit réel, riverain d'un cours d'eau domanial ou d'un plan d'eau domanial, est tenu de laisser à l'usage des pêcheurs, le long de ceux-ci, un espace libre sur 3,25 mètres de largeur.

Lorsque l'exercice de la pêche et les nécessités d'entretien et de surveillance du cours d'eau ou du plan d'eau le permettent, les ministres chargés de la pêche en eau douce et de la gestion du domaine public fluvial ou, par délégation, le commissaire de la République du département peuvent réduire la largeur de 3,25 mètres précitée jusqu'à 1,50 mètre.

Le long des cours d'eau rayés de la nomenclature des voies navigables ou flottables mais maintenus dans le domaine public, la largeur de l'espace libre laissé à l'usage des pêcheurs est fixée à 1,50 mètre.

Le long des canaux de navigation, les pêcheurs peuvent user du chemin de halage et de la portion de berge faisant partie du domaine public, dans la mesure où le permet l'exploitation de la voie navigable.

Ce droit peut, exceptionnellement, être supprimé soit pour des raisons d'intérêt général, soit pour des raisons de sécurité lorsque les berges sont incluses dans des établissements industriels, sur décision des ministres chargés de la pêche en eau douce et de la gestion du domaine public fluvial ou, par délégation, du commissaire de la République du département.

En cas de non-respect des dispositions du présent article relatives au droit de passage, le riverain doit, sur injonction de l'administration, remettre les lieux en état dans le délai fixé par celle-ci. A défaut d'exécution dans le délai prescrit, la remise en état sera effectuée d'office par l'administration ou son concessionnaire, aux frais du riverain.

SERVITUDE PM1

RISQUES NATURELS

I. - GÉNÉRALITÉS

Servitudes résultant des plans d'exposition aux risques naturels prévisibles institués en vue, d'une part, de localiser, caractériser et prévoir les effets des risques naturels existants dans le souci notamment d'informer et de sensibiliser le public et, d'autre part, de définir les mesures et techniques de prévention nécessaires.

Loi n° 82-600 du 13 juillet 1982 relative à l'indemnisation des victimes des catastrophes naturelles (art. 5-1).

Décret n° 84-328 du 3 mai 1984 relatif à l'élaboration des plans d'exposition aux risques naturels prévisibles.

Loi n° 87-565 du 22 juillet 1987 relative à l'organisation de la sécurité civile, à la protection de la forêt contre l'incendie et à la prévention des risques majeurs.

Lettre-circulaire du 20 novembre 1984 relative aux conditions d'application du décret du 3 mai 1984.

Circulaire n° 88-67 du 20 juin 1988 relative aux risques naturels et au droit des sols.

Ministère chargé de l'environnement et de la prévention des risques technologiques et naturels majeurs (direction de l'eau et de la prévention des pollutions et des risques, délégation aux risques majeurs).

Ministère de l'équipement, du logement, des transports et de la mer (direction de l'architecture et de l'urbanisme).

II. - PROCÉDURE D'INSTITUTION

A. - PROCÉDURE

La procédure de création et de révision des plans d'exposition aux risques (P.E.R.) est prévue par le décret du 3 mai 1984 (art. 1^{er}).

1° Initiative

L'établissement et la révision des P.E.R. sont prescrits par arrêté du préfet du département. Lorsque le périmètre mis à l'étude s'étend sur plusieurs départements, l'arrêté est pris conjointement par les préfets de ces départements.

Les communes dont le territoire est inclus dans le périmètre sont saisies pour avis du projet d'arrêté. Passé le délai de deux mois, leur avis est réputé favorable.

Si un territoire homogène au point de vue des risques s'étend sur plusieurs communes, il est préférable, pour des questions de procédure, de prescrire un P.E.R. pour chacune des communes plutôt qu'un P.E.R. multicommunal. Dans ce cas, les études techniques devront être menées conjointement afin d'assurer « l'égalité de traitement ».

Le préfet du département désigne le service extérieur de l'Etat chargé d'élaborer le projet de P.E.R.

2° Contenu du dossier

Le dossier de P.E.R. comprend un rapport de présentation qui tient lieu d'exposé des motifs pour l'institution de la servitude d'utilité publique que constitue le P.E.R., il énonce les caractéristiques des risques naturels prévisibles étudiés et en précise la localisation sur le territoire communal. Le rapport de présentation doit, en outre, justifier les sectorisations des documents graphiques et les prescriptions du règlement, compte tenu de l'importance des risques et des occupations et utilisations du sol.

Le dossier comprend aussi des documents graphiques qui doivent faire apparaître les différentes zones et sous-zones à l'intérieur desquelles s'appliquent les dispositions réglementaires des P.E.R. L'article 5 du décret du 3 mai 1984 distingue trois catégories de zones en raison de l'importance du risque et de la vulnérabilité des biens existants et futurs :

- *zone rouge*, ou zone très exposée pour laquelle la probabilité d'occurrence du risque et la forte intensité de ses effets prévisibles sont telles qu'il n'existe pas de mesure de prévention économiquement opportune autre que l'inconstructibilité ;

- *zone bleue*, ou zone moyennement exposée pour laquelle la probabilité d'occurrence du risque et l'intensité de ses effets prévisibles, moins importants, permettent d'y autoriser certaines occupations et utilisations du sol sous condition de respecter certaines prescriptions. La zone bleue est donc définie de telle sorte que le risque et ses conséquences y soient acceptables moyennant le respect de ces prescriptions ;

- *zone blanche*, ou zone réputée non exposée, pour laquelle l'occurrence du risque et l'intensité de ses effets prévisibles y sont négligeables.

Le dossier comprend enfin un règlement qui détermine les occupations ou utilisations du sol qui sont interdites dans chacune des zones rouge et bleue. De même c'est pour la zone bleue qu'il détermine les mesures de nature à prévenir les risques, à en réduire les conséquences ou à les rendre supportables à l'égard des biens et des activités (art. 6 du décret n° 84-328 du 3 mai 1984).

3° Consultation des communes

Il y a consultation de la (ou des) commune(s) avant la prescription du plan d'exposition aux risques (P.E.R.) par arrêté préfectoral.

Les communes dont le territoire est concerné par le périmètre mis à l'étude sont à nouveau consultées pour avis sur le projet d'arrêté. L'avis des conseils municipaux doit intervenir dans un délai de deux mois au terme duquel cet avis est réputé favorable. Le dossier soumis à avis comprend : le projet d'arrêté, le plan délimitant le périmètre de l'étude, un rapport sommaire justificatif.

Le préfet du département statue sur les avis donnés et le projet est arrêté par lui ou conjointement par les préfets si plusieurs départements sont concernés, éventuellement amendé pour tenir compte des avis.

4° Enquête publique

Le préfet du département prescrit par arrêté l'enquête publique du P.E.R. Cette enquête se déroule dans les formes prévues par le code de l'expropriation pour cause d'utilité publique (il s'agit de l'enquête publique de droit commun de l'article R. 11-4 du code de l'expropriation). Il appartient au préfet de désigner le commissaire enquêteur ou les membres de la commission d'enquête dont la rémunération sera imputée sur les crédits ouverts pour l'élaboration des P.E.R.

Par un souci d'efficacité, le P.E.R. peut être rendu public et soumis à enquête publique par le même arrêté ; en outre, lorsqu'un document d'urbanisme ou une opération, concerné par le projet de P.E.R., doit être soumis à enquête publique, il conviendra de favoriser la simultanéité de ces deux enquêtes.

A l'issue de l'enquête publique, le projet de plan accompagné des conclusions du commissaire enquêteur ou de la commission d'enquête est soumis pour avis aux conseils municipaux concernés. Leur avis doit intervenir dans un délai de deux mois au terme duquel il est réputé favorable.

5° L'approbation

Le plan d'exposition aux risques naturels prévisibles, éventuellement modifié pour tenir compte des résultats de l'enquête publique et des avis des conseils municipaux, est approuvé par arrêté du ou des préfets de département.

En cas d'avis défavorable du commissaire enquêteur ou de la commission d'enquête ou encore d'un conseil municipal, le plan est approuvé par décret en Conseil d'Etat après avis du délégué aux risques majeurs.

B. - INDEMNISATION

Aucune indemnité n'est prévue compte tenu de la portée de cette servitude, celle-ci permettant en effet de faire bénéficier des garanties ouvertes en matière d'assurance par la loi du 13 juillet 1982 relative à l'indemnisation des propriétaires victimes des catastrophes naturelles.

Cependant, l'exécution des mesures prévues par les P.E.R., concernant les constructions et installations existantes antérieurement à la publication de l'acte approuvant le plan, ne peuvent entraîner un coût supérieur à 10 p. 100 de la valeur vénale des biens concernés. Dans le cas où la totalité des mesures entraînerait un coût supérieur à cette valeur, il y a lieu d'étudier l'efficacité des mesures partielles et éventuellement de prescrire que celles-ci ne constituent pas une obligation, pour pouvoir continuer à bénéficier des garanties en cas de survenance d'une catastrophe naturelle.

C. - PUBLICITÉ

Publication de l'arrêté préfectoral de prescription du plan d'exposition aux risques naturels prévisibles au recueil des actes administratifs du (ou des) département(s).

Publication du projet de plan d'exposition aux risques naturels prévisibles au recueil des actes administratifs du (ou des) département(s). Les textes ne prévoient pas d'autres mesures de publication du P.E.R. rendu public ; néanmoins, il est souhaitable, d'une part, de publier des avis dans la presse régionale ou locale afin d'assurer une publicité très large de l'opération et, d'autre part, que les services instructeurs se mettent à la disposition du public pour lui fournir toutes les explications nécessaires.

L'acte approuvant le P.E.R. fait l'objet :

- d'une mention au *Journal officiel* de la République française s'il s'agit d'un décret en Conseil d'Etat ;
- d'une mention au recueil des actes administratifs des départements concernés, s'il s'agit d'un arrêté du préfet du département ou d'un arrêté conjoint.

Ces arrêtés font l'objet d'une mention en caractères apparents dans deux journaux régionaux ou locaux diffusés dans le ou les départements concernés.

Une copie de l'acte d'approbation est affichée en mairie.

Pour l'application de l'article 5-1 de la loi du 13 juillet 1982, la publication du plan est réputée faite le trentième jour pour l'affichage en mairie de l'acte d'approbation.

Le P.E.R. est opposable aux tiers dès l'exécution de la dernière mesure de publicité de l'acte l'ayant approuvé.

Le plan approuvé et l'ensemble des documents de la procédure relatifs à chaque commune sont tenus à la disposition du public en préfecture et en mairie (mention de ces mesures de publicité et des lieux où les documents peuvent être consultés est faite avec l'affichage de l'acte d'approbation en mairie (art. 9 du décret).

III. - EFFETS DE LA SERVITUDE

La servitude d'utilité publique constituée par le P.E.R. est opposable à toute personne publique ou privée.

A. - PRÉROGATIVES DE LA PUISSANCE PUBLIQUE

1° Prerogatives exercées directement par la puissance publique

Néant.

2° Obligations de faire imposées au propriétaire

Il n'existe pas d'obligations de faire *stricto sensu*, mais des incitations à faire qui conditionnent la possibilité de bénéficier de la garantie ouverte par la loi du 13 juillet 1982 relative à l'indemnisation des propriétaires victimes de catastrophes naturelles. Ainsi, le règlement du P.E.R. peut assujettir les particuliers à la réalisation de travaux ou ouvrages destinés à diminuer les risques.

En outre, des mesures de prévention peuvent être imposées aux biens existants antérieurement à la publication du P.E.R. (délai de 5 ans pour s'y conformer) mais elles ne peuvent imposer des travaux dont le coût excède 10 p. 100 de la valeur vénale des biens concernés (art. 6 du décret).

Cependant, dans le cas où la totalité des mesures entraînerait un coût supérieur à cette valeur, il y a lieu d'étudier l'efficacité des mesures partielles et éventuellement de prescrire que celles-ci ne constituent plus une obligation pour pouvoir continuer à bénéficier des garanties, en cas de survenance d'une catastrophe naturelle.

B. - LIMITATIONS AU DROIT D'UTILISER LE SOL

1^o Obligations passives

Réglementation de toute occupation ou utilisation physique du sol, quelle que soit la nature des bâtiments, des installations ou des travaux, autres que les biens de l'Etat, qu'ils soient exposés directement à un risque ou susceptibles de l'aggraver, soumis ou non à un régime d'autorisation ou de déclaration en application de législations extérieures à la loi du 13 juillet 1982, assurés ou non, permanents ou non.

Interdiction ou réglementation pour chacune des zones « rouge » et « bleue » des diverses occupations et utilisations du sol, en raison de leur degré d'exposition aux risques ou du caractère aggravant qu'elles constituent.

Le règlement du P.E.R. précise les diverses catégories entrant dans le champ d'application et parmi celles-ci notamment : les bâtiments de toute nature, les terrains de camping et de caravanage, les murs et clôtures, les équipements de télécommunication et de transport d'énergie, les plantations, les dépôts de matériaux, les exhaussements et affouillements, les aires de stationnement, les démolitions de toute nature, les méthodes culturales...

Interdiction de droit, en zone « rouge », de construire tout bâtiment soumis ou non à permis de construire, cette zone étant inconstructible en application de l'article 5 de la loi du 13 juillet 1982.

Application du code forestier pour les coupes et abattages d'arbres et défrichements dans la mesure où cette réglementation est adaptée à la prévention des risques naturels.

Le respect des dispositions des P.E.R. conditionne la possibilité de bénéficier de la réparation des dommages matériels directement occasionnés par l'intensité anormale d'un agent naturel, conformément à l'article 1^{er} de la loi du 13 juillet 1982.

2^o Droits résiduels du propriétaire

Possibilité d'entreprendre les travaux d'entretien et de gestion normaux des bâtiments implantés antérieurement ou encore les travaux susceptibles de réduire les conséquences du risque, ainsi que les autres occupations et utilisations du sol compatibles avec l'existence du risque notamment industriel correspondant à l'exercice d'une activité saisonnière.

Cette possibilité concerne évidemment les biens et activités implantés en zone « rouge ».

LOI N° 82-600 DU 13 JUILLET 1982
relative à l'indemnisation des victimes de catastrophes naturelles

L'Assemblée nationale et le Sénat ont adopté,

Le Président de la République promulgue la loi dont la teneur suit :

Art. 1^{er}. - Les contrats d'assurance, souscrits par toute personne physique ou morale autre que l'Etat et garantissant les dommages d'incendie ou tous autres dommages à des biens situés en France, ainsi que les dommages aux corps de véhicules terrestres à moteur, ouvrent droit à la garantie de l'assuré contre les effets des catastrophes naturelles sur les biens faisant l'objet de tels contrats.

En outre, si l'assuré est couvert contre les pertes d'exploitation, cette garantie est étendue aux effets des catastrophes naturelles, dans les conditions prévues au contrat correspondant.

Sont considérés comme les effets des catastrophes naturelles, au sens de la présente loi, les dommages matériels directs ayant eu pour cause déterminante l'intensité anormale d'un agent naturel, lorsque les mesures habituelles à prendre pour prévenir ces dommages n'ont pu empêcher leur survenance ou n'ont pu être prises.

L'état de catastrophe naturelle est constaté par arrêté interministériel.

Art. 2. - Les entreprises d'assurance doivent insérer dans les contrats visés à l'article 1^{er} une clause étendant leur garantie aux dommages visés au troisième alinéa dudit article.

La garantie ainsi instituée ne peut excepter aucun des biens mentionnés au contrat ni opérer d'autre abattement que ceux qui seront fixés dans les clauses types prévues à l'article 3.

Elle est couverte par une prime ou cotisation additionnelle, individualisée dans l'avis d'échéance du contrat visé à l'article 1^{er} et calculée à partir d'un taux unique défini par arrêté pour chaque catégorie de contrat. Ce taux est appliqué au montant de la prime ou cotisation principale ou au montant des capitaux assurés, selon la catégorie de contrat.

Les indemnisations résultant de cette garantie doivent être attribuées aux assurés dans un délai de trois mois à compter de la date de remise de l'état estimatif des biens endommagés ou des pertes subies, sans préjudice de dispositions contractuelles plus favorables ou de la date de publication, lorsque celle-ci est postérieure, de la décision administrative constatant l'état de catastrophe naturelle.

Art. 3. - Dans un délai d'un mois à compter de la date de publication de la présente loi, les contrats visés à l'article 1^{er} sont réputés, nonobstant toute disposition contraire, contenir une telle clause.

Des clauses types réputées écrites dans ces contrats sont déterminées par arrêté avant cette date.

Art. 4. - L'article L. 431-3 du code des assurances est complété par les dispositions suivantes :

« La caisse centrale de réassurance est habilitée à pratiquer les opérations de réassurance des risques résultant de catastrophes naturelles, avec la garantie de l'Etat, dans des conditions fixées par décret en Conseil d'Etat. »

Art. 5. - I. - L'Etat élabore et met en application des plans d'exposition aux risques naturels prévisibles, qui déterminent notamment les zones exposées et les techniques de prévention à y mettre en œuvre tant par les propriétaires que par les collectivités ou les établissements publics. Ces plans sont élaborés et révisés dans des conditions définies par décret en Conseil d'Etat. Ils valent servitude d'utilité publique et sont annexés au plan d'occupation des sols, conformément à l'article L. 123-10 du code de l'urbanisme.

Dans les terrains classés inconstructibles par un plan d'exposition, l'obligation prévue au premier alinéa de l'article 2 ne s'impose pas aux entreprises d'assurance à l'égard des biens et des activités visés à l'article 1^{er}, à l'exception, toutefois, des biens et des activités existant antérieurement à la publication de ce plan.

Cette obligation ne s'impose pas non plus aux entreprises d'assurance à l'égard des biens immobiliers construits et des activités exercées en violation des règles administratives en vigueur lors de leur mise en place et tendant à prévenir les dommages causés par une catastrophe naturelle.

Les entreprises d'assurance ne peuvent toutefois se soustraire à cette obligation que lors de la conclusion initiale ou du renouvellement du contrat.

A l'égard des biens et des activités situés dans les terrains couverts par un plan d'exposition, qui n'ont cependant pas été classés inconstructibles à ce titre, les entreprises d'assurance peuvent exceptionnellement déroger aux dispositions de l'article 2, deuxième alinéa, sur décision d'un bureau central de tarification, dont les conditions de constitution et les règles de fonctionnement sont fixées par décret en Conseil d'Etat.

A l'égard des biens et activités couverts par un plan d'exposition et implantés antérieurement à sa publication, la même possibilité de dérogation pourra être ouverte aux entreprises d'assurance lorsque le propriétaire ou l'exploitant ne se sera pas conformé dans un délai de cinq ans aux prescriptions visées au premier alinéa du présent article.

Le bureau central de tarification fixe des abattements spéciaux dont les montants maxima sont déterminés par arrêté, par catégorie de contrat.

Lorsqu'un assuré s'est vu refuser par trois entreprises d'assurance l'application des dispositions de la présente loi, il peut saisir le bureau central de tarification, qui impose à l'une des entreprises d'assurance concernées, que choisit l'assuré, de le garantir contre les effets des catastrophes naturelles.

Toute entreprise d'assurance ayant maintenu son refus de garantir un assuré dans les conditions fixées par le bureau central de tarification, est considérée comme ne fonctionnant plus conformément à la réglementation en vigueur et encourt le retrait de l'agrément administratif prévu à l'article L. 321-1 du code des assurances.

Est nulle toute clause des traités de réassurance tendant à exclure le risque de catastrophe naturelle de la garantie de réassurance en raison des conditions d'assurance fixées par le bureau central de tarification.

II. - Les salariés résidant ou habituellement employés dans une zone touchée par une catastrophe naturelle peuvent bénéficier d'un congé maximum de vingt jours non rémunérés, pris en une ou plusieurs fois, à leur demande, pour participer aux activités d'organismes apportant une aide aux victimes de catastrophes naturelles.

En cas d'urgence, ce congé peut être pris sous préavis de vingt-quatre heures.

Le bénéfice du congé peut être refusé par l'employeur s'il estime que ce refus est justifié par des nécessités particulières à son entreprise et au fonctionnement de celle-ci. Ce refus doit être motivé. Il ne peut intervenir qu'après consultation du comité d'entreprise ou d'établissement ou, à défaut, des délégués du personnel.

Art. 6. - Les dispositions de la présente loi ne sont pas applicables aux départements d'outre-mer. Une loi ultérieure fixera un régime adapté aux particularités de ces départements.

Art. 7. - Sont exclus du champ d'application de la présente loi les dommages causés aux récoltes non engrangées, aux cultures, aux sols et au cheptel vif hors bâtiment, dont l'indemnisation reste régie par les dispositions de la loi n° 64-706 du 10 juillet 1964 modifiée organisant un régime de garantie contre les calamités agricoles.

Sont exclus également du champ d'application de la présente loi les dommages subis par les corps de véhicules aériens, maritimes, lacustres et fluviaux ainsi que les marchandises transportées et les dommages visés à l'article L. 242-1 du code des assurances.

Les contrats d'assurance garantissant les dommages mentionnés aux alinéas précédents ne sont pas soumis au versement de la prime ou cotisation additionnelle.

Art. 8. - L'article L. 121-4 du code des assurances est remplacé par les dispositions suivantes :

« Art. L. 121-4. - Celui qui est assuré auprès de plusieurs assureurs par plusieurs polices, pour un même intérêt, contre un même risque, doit donner immédiatement à chaque assureur connaissance des autres assureurs.

« L'assuré doit, lors de cette communication, faire connaître le nom de l'assureur avec lequel une autre assurance a été contractée et indiquer la somme assurée.

« Quand plusieurs assurances contre un même risque sont contractées de manière dolosive ou frauduleuse, les sanctions prévues à l'article L. 121-3, premier alinéa, sont applicables.

« Quand elles sont contractées sans fraude, chacune d'elles produit ses effets dans les limites des garanties du contrat et dans le respect des dispositions de l'article L. 121-1, quelle que soit la date à laquelle l'assurance aura été souscrite. Dans ces limites, le bénéficiaire du contrat peut obtenir l'indemnisation de ses dommages en s'adressant à l'assureur de son choix.

« Dans les rapports entre assureurs, la contribution de chacun d'eux est déterminée en appliquant au montant du dommage le rapport existant entre l'indemnité qu'il aurait versée s'il avait été seul et le montant cumulé des indemnités qui auraient été à la charge de chaque assureur s'il avait été seul. »

Art. 9. - Dans l'article L. 111-2 du code des assurances, les termes : « L. 121-4 à L. 121-8 » sont remplacés par les termes : « L. 121-5 à L. 121-8 ».

Art. 10. - Les deux derniers alinéas de l'article L. 121-4 du code des assurances sont applicables aux contrats en cours nonobstant toute disposition contraire.

La présente loi sera exécutée comme loi de l'Etat.

Fait à Paris, le 13 juillet 1982.

DÉCRET N° 84-328 DU 3 MAI 1984

relatif à l'élaboration des plans d'exposition aux risques naturels prévisibles

Le Premier ministre,

Sur le rapport du ministre de l'économie, des finances et du budget et du ministre de l'intérieur et de la décentralisation,

Vu le code de l'urbanisme ;

Vu la loi n° 82-600 du 13 juillet 1982 relative à l'indemnisation des victimes des catastrophes naturelles, et notamment son article 5 ;

Le Conseil d'Etat (section de l'intérieur) entendu,

Décète :

Art. 1^{er}. - L'établissement et la révision des plans d'exposition aux risques naturels prévus à l'article 5 de la loi du 13 juillet 1982 susvisée sont prescrits par arrêté du commissaire de la République du département.

Lorsque le périmètre mis à l'étude s'étend sur plusieurs départements, l'arrêté est pris conjointement par les commissaires de la République de ces départements ; l'arrêté précise celui des commissaires de la République qui est chargé de conduire la procédure.

Art. 2. - L'arrêté prescrivant l'établissement d'un plan d'exposition aux risques naturels prévisibles détermine le périmètre mis à l'étude et la nature des risques qui sont pris en compte ; il désigne le service extérieur de l'Etat qui sera chargé d'instruire le projet.

Les communes dont le territoire est inclus dans le périmètre sont saisies, pour avis, du projet d'arrêté. Cet avis est réputé favorable passé le délai de deux mois qui suit leur saisine.

L'arrêté est transmis aux maires de ces communes ; il est publié au Recueil des actes administratifs du ou des départements.

Art. 3. - Le plan d'exposition aux risques naturels prévisibles comprend :

- 1° Un rapport de présentation ;
- 2° Un ou plusieurs documents graphiques ;
- 3° Un règlement.

Art. 4. - Le rapport de présentation :

1° Enonce les caractéristiques des risques naturels prévisibles étudiés et en précise la localisation sur le territoire communal ;

2° Justifie les prescriptions du ou des documents graphiques et du règlement compte tenu de l'importance des risques que des occupations ou utilisations susceptibles de les aggraver ou d'en aggraver les effets.

Il peut, également, indiquer les équipements collectifs dont le fonctionnement peut être perturbé gravement ou interrompu par la survenance d'une catastrophe naturelle.

Art. 5. - Le ou les documents graphiques délimitent à l'intérieur du périmètre du plan :

1° Une zone « rouge » estimée très exposée et où certains risques naturels sont particulièrement redoutables ; cette zone est inconstructible en application de l'article 5 de la loi du 13 juillet 1982 susvisée ; toutefois peuvent y être autorisés les aménagements destinés à assurer la protection des constructions existantes ;

2° Une zone « bleue » exposée à des risques moindres ;

3° Une zone « blanche » sans risques prévisibles.

Art. 6. - I. - Le règlement détermine les occupations ou utilisations du sol qui sont interdites dans chacune des zones « rouge » et « bleue ».

II. - Il détermine, pour la zone « bleue », les mesures de nature à prévenir les risques, à en réduire les conséquences ou à les rendre supportables tant à l'égard des biens et activités implantés antérieurement à la publication du plan que de tous les biens et activités qui peuvent y être implantés. Ces mesures peuvent être définies par référence à des documents techniques préétablis.

Les mesures définies à l'alinéa précédent tiennent compte de l'opportunité économique ; elles peuvent différer selon qu'elles s'appliquent à des biens et activités existants ou en projet.

L'exécution des mesures de prévention prévues par le plan d'exposition aux risques naturels prévisibles concernant les biens existant antérieurement à la publication de ce plan ne peuvent entraîner un coût supérieur à 10 p. 100 de la valeur vénale des biens concernés.

Art. 7. - Le commissaire de la République adresse, pour avis, l'ensemble du projet de plan d'exposition aux risques naturels prévisibles aux communes concernées. Lorsque ces avis ont été recueillis, ou réputés acquis, le projet de plan, éventuellement modifié pour en tenir compte, est rendu public par arrêté du commissaire de la République du département ou, dans le cas prévu à l'article 1^{er}, par arrêté conjoint.

Le projet de plan est alors soumis à une enquête publique dans les formes prévues par le code de l'expropriation pour cause d'utilité publique. L'enquête s'effectue dans le respect du secret de la défense nationale et du secret industriel.

A l'issue de l'enquête, le projet de plan accompagné des conclusions du commissaire enquêteur ou de la commission d'enquête est soumis, pour avis, aux conseils municipaux concernés.

Les avis des conseils municipaux prévus au présent article sont réputés favorables passé le délai de deux mois qui suit leur saisine.

Art. 8. - Le plan d'exposition aux risques naturels prévisibles, éventuellement modifié pour tenir compte des résultats de l'enquête et des avis des conseils municipaux, est approuvé par arrêté du ou des commissaires de la République de département.

En cas d'avis défavorable du commissaire enquêteur, de la commission d'enquête ou d'un conseil municipal, le plan est approuvé par décret en Conseil d'Etat après avis du délégué aux risques majeurs.

Art. 9. - L'acte approuvant un plan d'exposition aux risques naturels prévisibles fait l'objet :

1^o D'une mention au *Journal officiel* de la République française s'il s'agit d'un décret en Conseil d'Etat ;

2^o D'une mention au Recueil des actes administratifs des départements concernés s'il s'agit d'un arrêté d'un commissaire de la République ou d'arrêtés conjoints. Dans ce cas, ces arrêtés font l'objet d'une mention en caractères apparents dans deux journaux régionaux ou locaux diffusés dans le ou les départements concernés.

Une copie de l'acte d'approbation est ensuite affichée en mairie.

Pour l'application des dispositions de l'article 51 de la loi du 13 juillet 1982 susvisée, la publication du plan est réputée faite le 30^e jour d'affichage en mairie de l'acte d'approbation.

Ce plan approuvé et l'ensemble des documents de la procédure relatifs à chaque commune sont tenus à la disposition du public en préfecture et en mairie. Mention de ces mesures de publicité et des lieux où les documents peuvent être consultés est faite avec l'affichage de l'acte d'approbation prévu à l'alinéa précédent.

Art. 10. - Le 13 du IV de la liste des servitudes d'utilité publique affectant l'utilisation du sol annexée à l'article R. 126-1 du code de l'urbanisme est complété par les dispositions suivantes :

« Servitudes résultant des plans d'exposition aux risques naturels prévisibles et instituées en application de l'article 5-1, premier alinéa, de la loi n° 82-600 du 13 juillet 1982. »

Art. 11. - Le ministre de l'économie, des finances et du budget, le ministre de l'intérieur et de la décentralisation, le ministre de l'agriculture, le ministre de l'industrie et de la recherche, le ministre de l'urbanisme et du logement et le secrétaire d'Etat auprès du Premier ministre, chargé de l'environnement et de la qualité de la vie, sont chargés, chacun en ce qui le concerne, de l'exécution du présent décret, qui sera publié au *Journal officiel* de la République française.

Fait à Paris, le 3 mai 1984.

SERVITUDE PT3

TÉLÉCOMMUNICATIONS

I. - GÉNÉRALITÉS

Servitudes relatives aux communications téléphoniques et télégraphiques concernant l'établissement et le fonctionnement des lignes et des installations de télécommunication (lignes et installations téléphoniques et télégraphiques).

Code des postes et télécommunications, articles L. 46 à L. 53 et D. 408 à D. 411.

Ministère des postes, des télécommunications et de l'espace (direction de la production, service du trafic, de l'équipement et de la planification).

Ministère de la défense.

II. - PROCÉDURE D'INSTITUTION

A. - PROCÉDURE

Décision préfectorale, arrêtant le tracé de la ligne autorisant toutes les opérations que comportent l'établissement, l'entretien et la surveillance de la ligne, intervenant en cas d'échec des négociations en vue de l'établissement de conventions amiables.

Arrêté, intervenant après dépôt en mairie pendant trois jours, du tracé de la ligne projetée et indication des propriétés privées où doivent être placés les supports et conduits et transmission à la préfecture du registre des réclamations et observations ouvert par le maire (art. D. 408 à D. 410 du code des postes et des télécommunications).

Arrêté périmé de plein droit dans les six mois de sa date ou les trois mois de sa notification, s'il n'est pas suivi dans ces délais d'un commencement d'exécution (art. L. 53 dudit code).

B. - INDEMNISATION

Le fait de l'appui ne donne droit à aucune indemnité dès lors que la propriété privée est frappée d'une servitude (art. L. 51 du code des postes et des télécommunications).

Les dégâts en résultant donnent droit à la réparation du dommage direct, matériel et actuel. En cas de désaccord, recours au tribunal administratif (art. L. 51 du code des postes et des télécommunications), prescription des actions en demande d'indemnité dans les deux ans de la fin des travaux (art. L. 52 dudit code).

C. - PUBLICITÉ

Affichage en mairie et insertion dans l'un des journaux publiés dans l'arrondissement de l'avertissement donné aux intéressés d'avoir à consulter le tracé de la ligne projetée déposé en mairie (art. D. 408 du code des postes et des télécommunications).

Notification individuelle de l'arrêté préfectoral établissant le tracé définitif de la ligne (art. D. 410 du code des postes et des télécommunications). Les travaux peuvent commencer trois jours après cette notification. En cas d'urgence, le préfet peut prévoir l'exécution immédiate des travaux (art. D. 410 susmentionné).

III. - EFFETS DE LA SERVITUDE

A. - PRÉROGATIVES DE LA PUISSANCE PUBLIQUE

1° Prérogatives exercées directement par la puissance publique

Droit pour l'Etat d'établir des supports à l'extérieur des murs ou façades donnant sur la voie publique, sur les toits et terrasses des bâtiments si l'on peut y accéder de l'extérieur, dans les parties communes des propriétés bâties à usage collectif (art. L. 48, alinéa 1, du code des postes et des télécommunications).

Droit pour l'Etat d'établir des conduits et supports sur le sol et le sous-sol des propriétés non bâties et non fermées de murs ou de clôtures (art. L. 48, alinéa 2).

2° Obligations de faire imposées au propriétaire

Néant.

B. - LIMITATIONS AU DROIT D'UTILISER LE SOL

1° Obligations passives

Obligation pour les propriétaires de ménager le libre passage aux agents de l'administration (art. L. 50 du code des postes et des télécommunications).

2° Droits résiduels du propriétaire

Droit pour le propriétaire d'entreprendre des travaux de démolition, réparation, surélévation ou clôture sous condition d'en prévenir le directeur départemental des postes, télégraphes et téléphones un mois avant le début des travaux (art. L. 49 du code des postes et des télécommunications).

Droit pour le propriétaire, à défaut d'accord amiable avec l'administration, de demander le recours à l'expropriation, si l'exécution des travaux entraîne une dépossession définitive.

SERVITUDE I1 bis

OLEODUCS de L'ETAT
exploités par TRAPIL

Oléoduc de l'ETAT exploité par TRAPIL
(Hydrocarbures liquides)
SERVITUDES D'UTILITE PUBLIQUE

Fiche
Servitude I 1 bis

PLU de : ⇒ GUIGNICOURT (02)
Texte définissant les servitudes : .. ⇒ Pipeline de défense - décret n° 50-836 du 8 juillet 1950 (J.O. du 14 juillet 1950) modifié par décret n° 6382 du 4 février 1963 (J.O. du 5 février 1963).

Texte créant les servitudes de :

- ♦ Nom de l'ouvrage : ⇒ Oléoduc de Défense Commune (ODC)
- ♦ Tronçon de l'oléoduc : ⇒ CAMBRAI-CHALONS
- ♦ Décret du : ⇒ 20/01/1955 Modifié 02/08/1960

Les servitudes ont été établies soit par conventions passées à l'amiable, soit par ordonnances d'imposition. Dans les deux cas, les actes correspondants ont fait l'objet d'une publication au bureau des hypothèques.

Consistance des servitudes :

1°/ Dans une bande de 5 mètres de largeur (zone forte de protection) où sont enfouies les canalisations, il est interdit :

- ♦ D'édifier une construction en dur même si ses fondations ont une profondeur inférieure à 0,60 mètre.
- ♦ D'effectuer des travaux de toute nature y compris les façons culturales à plus de 0,60 mètre.

2°/ L'exploitant de la canalisation a le droit, à l'intérieur d'une bande de terrain de 15 mètres de largeur garantie par la servitude de passage¹ au profit de l'état

- ♦ D'accéder en tout temps, en particulier pour effectuer les travaux d'entretien et de réparation ;
- ♦ D'essarter tous arbres et arbustes ;
- ♦ De construire, en limite des parcelles cadastrales, des bornes ou balises indiquant l'emplacement de la conduite.

3°/ Les propriétaires ou leurs ayant droits sont tenus de :

- ♦ Ne procéder à aucune plantation d'arbres dans la bande de 15 mètres ;
- ♦ S'abstenir de tout acte de nature à nuire au bon fonctionnement, à l'entretien et à la conservation de l'ouvrage² ;
- ♦ Dénoncer, en cas de vente ou d'échange de parcelles en cause, la servitude dont elles sont grevées.

Service bénéficiaire des servitudes et gestionnaire de l'oléoduc ODC à l'échelon central :

**MINISTERE DE L'ECOLOGIE, DE L'ENERGIE, DU DEVELOPPEMENT ET DE L'AMENAGEMENT DU
TERRITOIRE
DIRECTION GENERALE DE L'ENERGIE ET DU CLIMAT
DGEC / SNOI
Arche de la Défense-Paroi Nord
92055 La Défense Cedex**

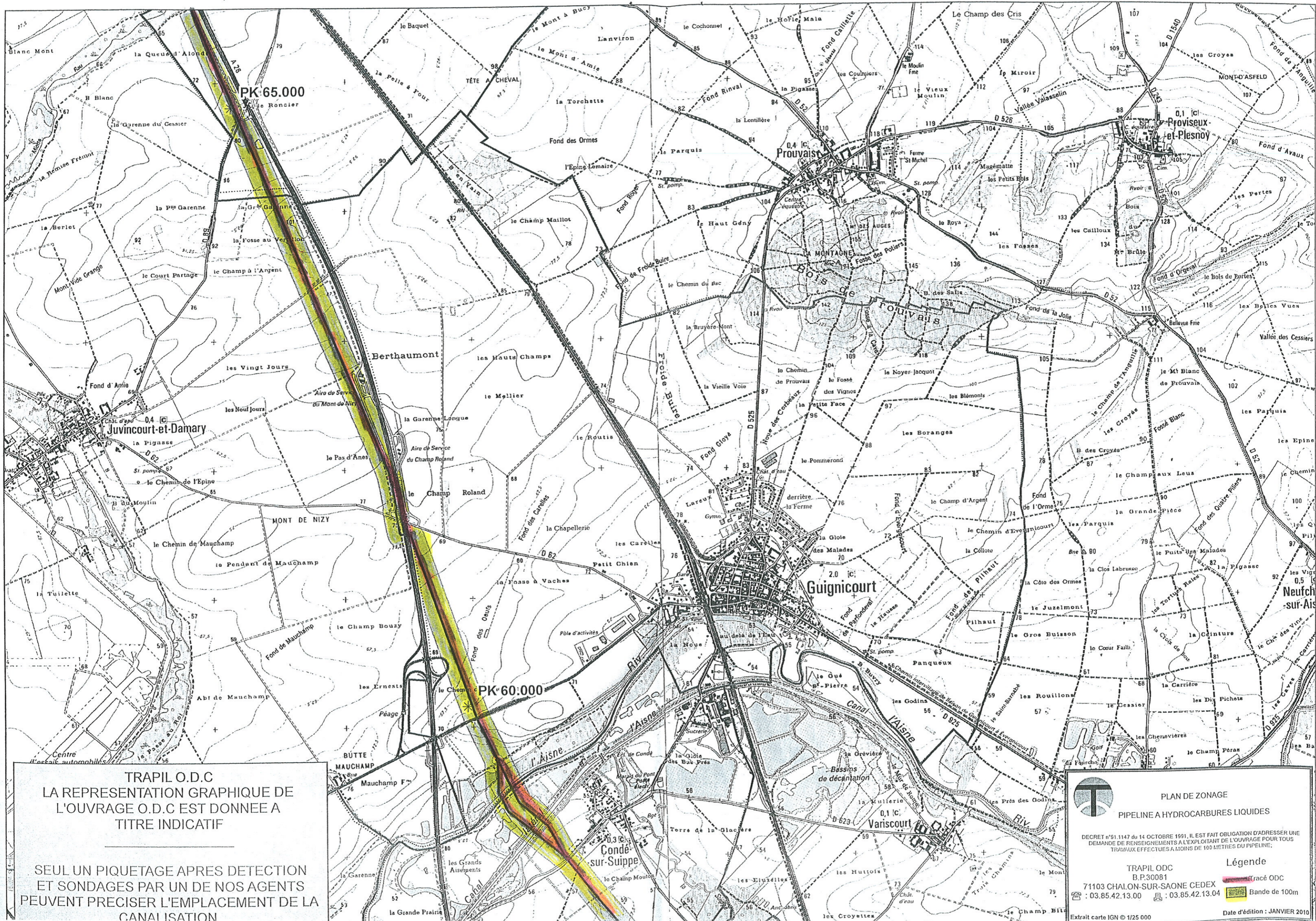
Service exploitant à consulter pour l'accomplissement des formalités préalables à la réalisation des travaux exécutés à proximité du pipeline (Décret n° 91-1147 du 14 octobre 1991 et Arrêté du 16 novembre 1994) ainsi que l'obtention de tous renseignements sur la conduite et notamment son emplacement :

**MONSIEUR LE DIRECTEUR DE LA DIVISION DES OLEODUCS DE DEFENSE COMMUNE
22B Route de Demigny – Champforgeuil
B.P. 30081
71103 CHALON SUR SAONE CEDEX**

CETTE FICHE EST A REPRENDRE DANS LE DOSSIER DU PLU

¹ Cette largeur a pu éventuellement être réduite.

² Les abris de jardins, de chasse et de pêche, établis dans une bande de 5 mètres centrée sur la canalisation, empêchent la surveillance continue de celle-ci. En conséquence, leur établissement est soumis à accord préalable



TRAPIL O.D.C
 LA REPRESENTATION GRAPHIQUE DE
 L'OUVRAGE O.D.C EST DONNEE A
 TITRE INDICATIF

SEUL UN PIQUETAGE APRES DETECTION
 ET SONDAGES PAR UN DE NOS AGENTS
 PEUVENT PRECISER L'EMPLACEMENT DE LA
 CANALISATION

PLAN DE ZONAGE
 PIPELINE A HYDROCARBURES LIQUIDES

DECRET n°91.1147 du 14 OCTOBRE 1991, IL EST FAIT OBLIGATION D'ADRESSER UNE
 DEMANDE DE RENSEIGNEMENTS A L'EXPLOITANT DE L'OUVRAGE POUR TOUTS
 TRAVAUX EFFECTUES A MOINS DE 100 METRES DU PIPELINE;

TRAPIL ODC
 B.P.30081
 71103 CHALON-SUR-SAONE CEDEX
 ☎ : 03.85.42.13.00 ☎ : 03.85.42.13.04

Légende
 Tracé ODC
 Bande de 100m

Retrait carte IGN © 1/25 000 Date d'édition : JANVIER 2010

SERVITUDE T1

Fiche T1

I Généralités

A Servitudes relatives aux chemins de fer

Servitudes de grande voirie :

- alignement,
- écoulement des eaux,
- occupation temporaire des terrains en cas de réparation,
- distance à observer pour les plantations et l'élagage des arbres plantés,
- mode d'exploitation des mines, carrières et sablières.

Servitudes spéciales :

- constructions,
- excavations,
- dépôt de matière inflammable ou non,
- interdiction d'enseignes ou de sources lumineuses susceptibles de créer des « feux parasites » de nature à gêner l'interprétation des signaux du chemin de fer.

Servitudes de débroussaillage

B Textes législatifs

- Loi du 15 juillet 1845 modifiée sur la police des chemins de fer,
- Code minier, articles 84 et 107,
- Code forestier, articles L180, L322-3, L322-4 et L322-8,
- Loi du 29 décembre 1892 relative aux dommages causés à la propriété privée par l'exécution des travaux publics, qui traite notamment des autorisations préfectorales d'occupation temporaire de terrain pour travaux publics,
- Décret-loi du 30 octobre 1935 modifié en son article 6 par la loi du 27 octobre 1942 relatif à la servitude de visibilité concernant les voies publiques et les croisements à niveaux,
- Décret n°42-730 du 22 mars 1942 modifié (article 73-7) portant règlement d'administration publique sur la police, la sûreté et l'exploitation des voies ferrées d'intérêt général et d'intérêt local,
- Décret du 15 mars 1954 pour l'exploitation des carrières à ciel ouvert d'où découlent les servitudes au mode d'exploitation des carrières minières, tourbières et sablières,
- Décret n°59-962 du 31 juillet 1959 modifié concernant l'emploi des explosifs dans les mines et carrières et fixant les prescriptions spéciales à respecter pour les tirs à la mine aux abords du chemin de fer,
- Décret du 14 mars 1964 relatif aux voies communales,
- Décret n°69-601 du 10 juin 1969 relatif à la suppression des installations lumineuses de nature à créer un danger pour la circulation des trains,
- Décret n°80-331 du 7 mai 1980 modifié portant règlement général des industries extractives,
- Fiche note 11-18 BIG n°78-04 du 30 mars 1978.

C Voies ferrées d'intérêt général

Services intéressés :

- SNCF : Direction régionale de
- RFF : Direction régionale de Strasbourg

Service gestionnaire des servitudes :

SNCF, Direction Territoriale Immobilière de Reims, 17 rue Pingat, 51100 REIMS

II Procédure d'instruction

A Procédure

Application des dispositions de la loi du 15 juillet 1845 sur la police des Chemins de fer, qui a institué des servitudes à l'égard des propriétés riveraines de la voie ferrée.

Sont applicables aux Chemins de fer :

- les lois et règlements sur la grande voirie qui ont pour objet d'assurer la conservation des fossés, talus, haies et ouvrages, le pacage des bestiaux, les dépôts de terre et autres objets quelconques (articles 2 et 3 de la loi du 15 juillet 1845),
- les servitudes spéciales qui font peser des charges particulières sur les propriétés riveraines afin d'assurer le bon fonctionnement du service public que constituent les communications ferroviaires (articles 5 et suivants de la loi du 15 juillet 1845),
- les lois et règlements sur l'extraction des matériaux nécessaires aux travaux publics (loi du 26 décembre 1892 sur l'occupation temporaire).

Les servitudes de grande voirie s'appliquent dans des conditions un peu particulières :

Alignement

L'obligation d'alignement s'impose aux riverains de la voie ferrée proprement dite et à ceux des autres dépendances du domaine public ferroviaire telles que les gares et avenues non classées dans une autre voirie.

Cette obligation ne concerne pas les dépendances qui ne font pas partie du domaine public où seule existe une obligation éventuelle de bornage à frais communs.

L'alignement accordé et porté à la connaissance de l'intéressé par arrêté du Préfet a pour but essentiel d'assurer le respect des limites du Chemin de fer. L'administration ne peut pas, comme en matière de voirie, procéder à des redressements, ni bénéficier de la servitude de reculement (Conseil d'Etat, 3 juin 1910, Pourreyon).

Mines et carrières

Les travaux de recherche et d'exploitation de mines et carrières à ciel ouvert et de mines et carrières souterraines effectués à proximité d'un chemin de fer ouvert au service public doivent être exécutés dans les conditions prévues par les articles 1^{er} et 2 du titre « Sécurité et salubrité publique » du règlement général des industries extractives, institué par le décret n°80-331 du 7 mai 1980 modifié.

La modification des distances limites et des zones de protection peut être effectuée par le préfet après avis des services déconcentrés du ministère chargé de l'industrie, dans la limite où le permettent ou le commandent la sécurité et la salubrité publique.

B Indemnisation

L'obligation de procéder à la suppression de constructions existant au moment de la promulgation de la loi de 1845 ou lors de l'établissement de nouvelles voies ferrées (article

10 de la loi du 15 juillet 1845) ouvre aux propriétaires un droit à indemnité fixée comme en matière d'expropriation.

L'obligation de procéder à la suppression de plantations, excavations, couvertures en chaume, amas de matériaux existants au moment de la promulgation de la loi de 1845 ou lors de l'établissement de nouvelles voies ferrées (article 10) ouvre aux propriétaires un droit à indemnité déterminée par la juridiction administrative, selon les règles prévues en matière de dommage de travaux publics.

L'obligation d'édouardissement, conformément aux termes des articles L322-3 et L322-4 du Code forestier, ouvre aux propriétaires un droit à indemnité. En cas de contestation, l'évaluation en sera faite en dernier ressort par le Tribunal d'Instance.

Une indemnité est due aux concessionnaires de mines établies antérieurement, du fait du dommage permanent résultant de l'impossibilité d'exploiter des richesses minières dans la zone prohibée.

En dehors des cas énoncés ci-dessus, les servitudes applicables aux riverains des Chemins de fer n'ouvrent pas droit à une indemnité.

C Publicité

En matière d'alignement, délivrance de l'arrêté d'alignement par le Préfet.

III Effet de la servitude

A Prérogatives de la puissance publique

1° Prérogatives exercées directement par la puissance publique :

Possibilité pour le gestionnaire de l'infrastructure ferroviaire, quand le chemin de fer traverse une zone boisée, d'exécuter à l'intérieur d'une bande de 20 m de largeur calculée du bord extérieur de la voie et après en avoir avisé les propriétaires, des travaux de débroussaillage (article L322-8 du Code forestier).

2° Obligations de faire imposées au propriétaire :

- Obligation pour le riverain avant tous travaux de construction de demander la délivrance de son alignement,
- Obligation pour les propriétaires riverains de procéder à l'élagage des plantations situées sur une longueur de 50 m de part et d'autre des passages à niveau ainsi que de celles faisant saillie sur la zone ferroviaire après intervention pour ces dernières d'un arrêté du Préfet. Sinon intervention d'office de l'administration,
- Obligation pour les riverains d'une voie communale au croisement avec une voie ferrée de maintenir, et ce sur une distance de 50 m de part et d'autre du centre du passage à niveau, les haies à une hauteur de 1 m au dessus de l'axe des chaussées et les arbres de haut jet à 3 m (décret du 14 mars 1964 relatif aux voies communales),
- Application aux croisements à niveau non munis de barrières d'une voie publique et d'une voie ferrée des dispositions relatives à la servitude de visibilité figurant au décret-loi du 30 octobre 1935 modifié par la loi du 27 octobre 1942,
- Obligation pour les propriétaires, sur ordre de l'Administration, de procéder moyennant indemnités à la suppression des constructions, plantations, excavations, couverture en chaume, amas de matériaux inflammables ou non existants dans les zones de protection édictées par la loi du 15 juillet 1845 et pour l'avenir lors de l'établissement de nouvelles voies ferrées (article 10, loi du 15 juillet 1845 modifiée),
- En cas d'infraction aux prescriptions de la loi du 15 juillet 1845 réprimées comme en matière de grande voirie, les contrevenants sont condamnés par le juge administratif à supprimer dans un délai donné les constructions, plantations, excavations, couvertures et

dépôts contraires aux prescriptions, sinon la suppression a lieu d'office aux frais du contrevenant (article 11 alinéas 2 et 3 de la loi du 15 juillet 1845 modifiée).

B Limitation au droit d'utiliser le sol

1° Obligations passives

- Obligation pour les riverains voisins d'un croisement à niveau de supporter les servitudes résultant d'un plan de dégagement établi en application du décret-loi du 30 octobre 1935 modifié le 27 octobre 1942 concernant les servitudes de visibilité,
- Interdiction aux riverains de la voie ferrée de procéder à l'édification d'aucune construction autre qu'un mur de clôture dans une distance de 2 m d'un chemin de fer. Cette distance est mesurée soit de l'arrête supérieure de déblai, soit de l'arrête inférieure du talus de remblai, soit du bord extérieur des fossés du chemin et à défaut d'une ligne tracée à 1,50 m à partir des rails extérieurs de la voie ferrée. L'interdiction s'impose aux riverains de la voie ferrée proprement dite et non pas aux dépendances du chemin de fer non pourvues de voies ; elle concerne non seulement les maisons d'habitation mais aussi les magasins, hangars, écuries, etc (article 5 de la loi du 15 juillet 1845),
- Interdiction aux riverains de la voie ferrée de planter des arbres à moins de 2 m de la limite de la voie ferrée constatée par un arrêté d'alignement et des haies vives à moins de 2 m. le calcul de la distance est fait d'après les règles énoncées ci-dessus en matière de construction (application des règles édictées par l'article 5 de la loi du 9 ventôse en VIII),
- Interdiction d'établir aucun dépôt de pierres ou objets non inflammables pouvant être projetés sur la voie à moins de 5 m. Les dépôts effectués le long des remblais sont autorisés lorsque la hauteur du dépôt est inférieure à celle du remblai (article 8 loi du 15 juillet 1845 modifiée),
- Interdiction d'établir aucun dépôt de matières inflammables et des couvertures en chaume à moins de 20 m d'un chemin de fer,
- Interdiction aux riverains d'un chemin de fer qui se trouve en remblai de plus de 3 m au-dessus du terrain naturel de pratiquer des excavations dans une zone de largeur égale à la hauteur verticale du remblai mesurée à partir du pied du talus (article 6 loi du 15 juillet 1845 modifiée),
- Interdiction aux riverains de la voie ferrée de déverser leurs eaux résiduelles dans la dépendance de la voie ferrée (article 3 loi du 15 juillet 1845 modifiée),
- Interdiction de laisser substituer, après mise en demeure du Préfet de les supprimer, toutes installations lumineuses et notamment toutes publicités lumineuses au moyen d'affiches, enseignes ou panneaux lumineux ou réfléchissants lorsqu'elles sont de nature à créer un danger pour la circulation des convois en raison de la gêne qu'elles apportent pour l'observation des signaux par les agents des chemins de fer (article 73-7 du décret du 22 mars 1942 modifié).

2° Zone sensible du tunnel ferroviaire

Les limites de cette zone se situent à 30 m de part et d'autre des piédroits du tunnel du chemin de fer. Dans cette zone, des dispositions particulières devront être prises, après avis du gestionnaire de l'infrastructure ferroviaire, dans le cas où les constructions à édifier ou les travaux à exécuter seraient de nature à affecter la solidité de l'ouvrage souterrain ou à mettre en cause la sécurité publique.

3° Droits résiduels du propriétaire

- Possibilité pour les propriétaires riverains d'obtenir par décision préfectorale une dérogation à l'interdiction de construire à moins de 2 m du chemin de fer, lorsque la sûreté publique, la conservation du chemin de fer et la disposition des lieux le permettent, et ce après consultation du gestionnaire de l'infrastructure ferroviaire (article 9 loi du 15 juillet 1845 modifiée),

- Possibilité pour les riverains propriétaires de constructions antérieures à la loi de 1845 ou existantes lors de la construction d'un nouveau chemin de fer de les entretenir dans l'état où elles se trouvaient à cette époque (article 5 loi du 15 juillet 1845 modifiée),
- Possibilité pour les propriétaires riverains d'obtenir par décision du Préfet une dérogation à l'interdiction de planter des arbres (distance ramenée de 6 m à 2 m) et des haies vives (distance ramenée de 2 m à 0,50 m),
- Possibilité pour les propriétaires riverains d'exécuter des travaux concernant les mines et carrières à proximité des voies ferrées à condition d'en avoir obtenu l'autorisation préfectorale déterminant dans chaque cas la distance à observer entre le lieu des travaux et le chemin de fer,
- Possibilité pour les propriétaires riverains de pratiquer des excavations en bordure d'une voie ferrée en remblai de plus de 3 m dans la zone d'une largeur égale à la hauteur verticale du remblai mesurée à partir du pied du talus, à condition d'en avoir obtenu l'autorisation du Préfet, délivrée après consultation du gestionnaire de l'infrastructure ferroviaire,
- Possibilité pour les propriétaires riverains de procéder au dépôt d'objets non inflammables dans la zone prohibée lorsque la sûreté publique, la conservation du chemin de fer et la disposition des lieux le permettent, à condition d'en avoir obtenu l'autorisation du Préfet. Les dérogations accordées à ce titre sont toujours révocables (article 8 loi du 15 juillet 1845).

NOTICE TECHNIQUE

POUR LE REPORT AUX P L U

DES SERVITUDES GREVANT LES PROPRIETES RIVERAINES

DU CHEMIN DE FER

L'article 3 de la loi du 15 juillet 1845 sur la police des chemins de fer rend applicable aux propriétés riveraines de la voie ferrée, les servitudes prévues par les lois et règlements sur la grande voirie et qui concernent notamment :

- l'alignement,
- l'écoulement des eaux,
- la distance à observer pour les plantations et l'élagage des arbres plantés.

D'autre part, les articles 5 et 6 de ladite loi instituent des servitudes spéciales en ce qui concerne les distances à respecter pour les constructions et les excavations le long de la voie ferrée.

De plus, en application du décret-loi du 30 octobre 1935 modifié par la loi du 27 octobre 1942, des servitudes peuvent grever les propriétés riveraines du Chemin de Fer en vue d'améliorer la visibilité aux abords des passages à niveau.

Les distances fixées par la loi du 15 juillet 1845 sont calculées à partir de la limite légale du Chemin de Fer, laquelle est indépendante de la limite réelle du domaine concédé à la S.N.C.F.

Selon l'article 5 de cette loi, la limite légale du Chemin de Fer est déterminée de la manière suivante :

a) Voie en plate-forme sans fossé

Une ligne idéale tracée à 1,50 m du bord du rail extérieur (figure 1).

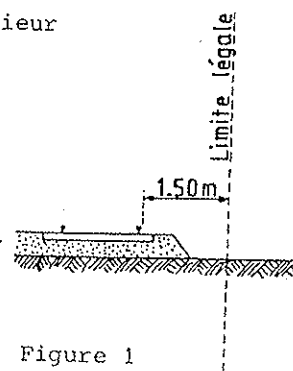


Figure 1

b) Voie en plate-forme avec fossé

Le bord extérieur du fossé (figure 2).

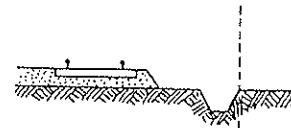


Figure 2

c) Voie en remblai

L'arête inférieure du talus du remblai (figure 3).

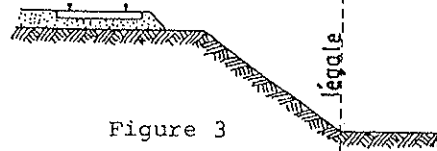


Figure 3

ou

Le bord extérieur du fossé si cette voie comporte un fossé (figure 4).

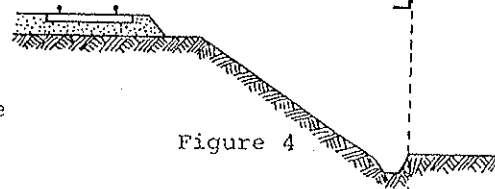


Figure 4

d) Voie en déblai

L'arête supérieure du talus du déblai (figure 5).




Figure 5

Dans le cas d'une voie posée à flanc de coteau, la limite légale à considérer est constituée par le point extrême des déblais ou remblais effectués pour la construction de la ligne et non la limite du talus naturel (figures 6 et 7).

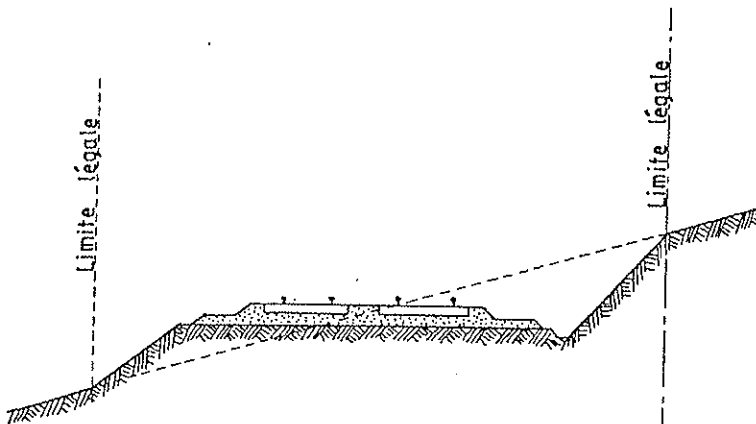


Figure 6

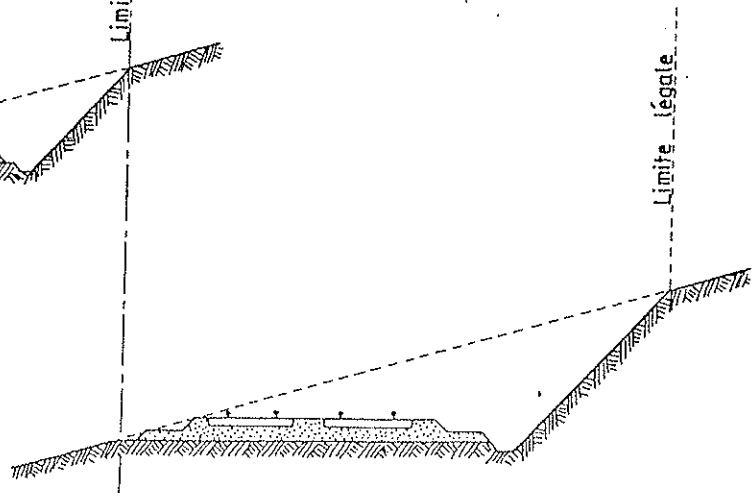


Figure 7

Lorsque le talus est remplacé par un mur de soutènement, la limite légale est, en cas de remblai, le pied et, en cas de déblai, la crête de ce mur (figures 8 et 9).

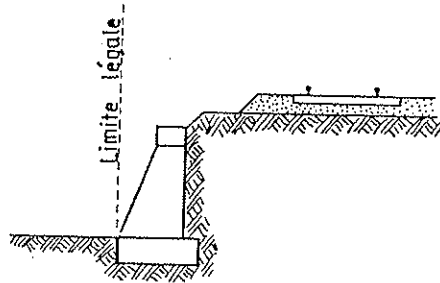


Figure 8

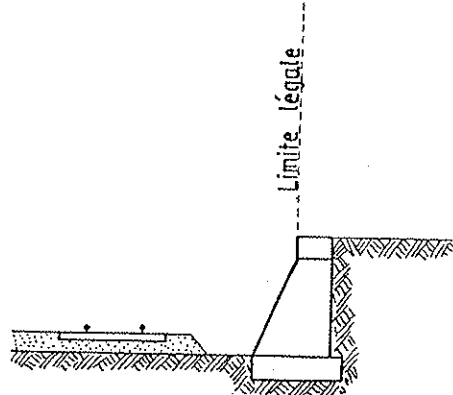


Figure 9

Lorsque le chemin de fer est établi en remblai et que le talus a été rechargé ou modifié par suite d'apport de terre ou d'épuration de ballast, la limite légale pourra être déterminée à partir du pied du talus primitif, à moins toutefois que cet élargissement de plate-forme ne soit destiné à l'établissement prochain de nouvelles voies.

En bordure des lignes à voie unique dont la plate-forme a été acquise pour 2 voies, la limite légale est déterminée en supposant la deuxième voie construite avec ses talus et fossés.

Il est, par ailleurs, fait observer que les servitudes prévues par la loi du 15 juillet 1845 sur la police des Chemins de Fer n'ouvrent pas droit à indemnité.

Enfin, il est rappelé qu'indépendamment des servitudes énumérées ci-dessus - dont les conditions d'application vont être maintenant précisées - les propriétaires riverains du Chemin de Fer doivent se conformer, le cas échéant, aux dispositions de la loi de 1845, concernant les dépôts temporaires et l'exploitation des mines et carrières à proximité des voies ferrées.

.../

1 - Alignement

L'alignement est la procédure par laquelle l'Administration détermine les limites du domaine public ferroviaire.

Tout propriétaire riverain du Chemin de Fer qui désire élever une construction ou établir une clôture, doit demander l'alignement. Cette obligation s'impose non seulement aux riverains de la voie ferrée proprement dite, mais encore à ceux des autres dépendances du domaine public ferroviaire telles que gares, cours de gares, avenues d'accès, etc.

L'alignement est délivré par arrêté préfectoral. Cet arrêté indique aussi les limites de la zone de servitudes à l'intérieur de laquelle il est interdit, en application de la loi du 15 juillet 1845, d'élever des constructions, d'établir des plantations ou d'effectuer des excavations.

L'alignement ne donne pas aux riverains du Chemin de Fer les droits qu'il confère le long des voies publiques, dits "aisances de voirie". Ainsi, aucun accès ne peut être pris sur la voie ferrée.

2 - Ecoulement des eaux

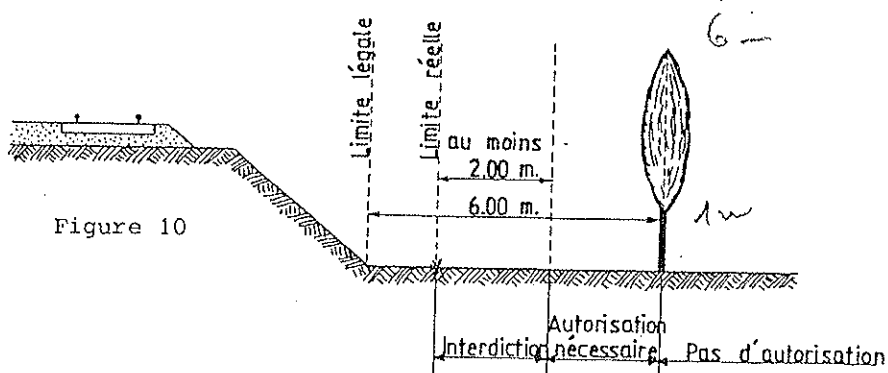
Les riverains du Chemin de Fer doivent recevoir les eaux naturelles telles que eaux pluviales, de source ou d'infiltration provenant normalement de la voie ferrée ; ils ne doivent rien entreprendre qui serait de nature à gêner leur libre écoulement ou à provoquer leur refoulement dans les emprises ferroviaires.

D'autre part, si les riverains peuvent laisser écouler sur le domaine ferroviaire les eaux naturelles de leurs fonds, dès l'instant qu'ils n'en modifient ni le cours ni le volume, par contre, il leur est interdit de déverser leurs eaux usées dans les dépendances du Chemin de Fer.

3 - Plantations

a) Arbres à haute tige

Aucune plantation d'arbres à haute tige ne peut être faite à moins de 6 m de la limite légale du Chemin de Fer. Toutefois, cette distance peut être ramenée à 2 m par autorisation préfectorale.



.../

b) Haies vives

Elles ne peuvent être plantées à l'extrême limite des propriétés riveraines : une distance de deux mètres de la limite légale doit être observée, sauf dérogation accordée par le préfet qui peut réduire cette distance jusqu'à 0,50 m.

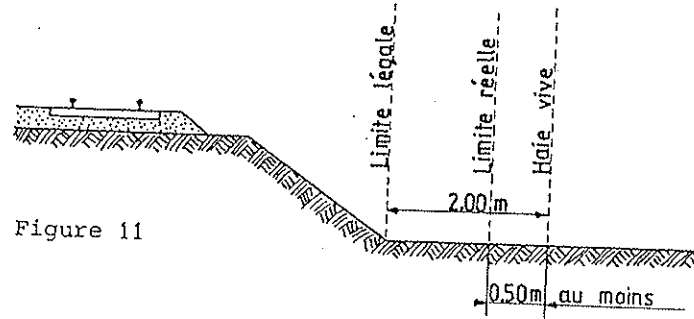


Figure 11

Dans tous les cas, l'application des règles ci-dessus ne doit pas conduire à planter un arbre à moins de 2 m de la limite réelle du chemin de fer et une haie vive à moins de 0,50 m de cette limite.

4 - Constructions

Indépendamment des marges de reculement susceptibles d'être prévues dans les plans d'occupation des sols, aucune construction, autre qu'un mur de clôture, ne peut être établie à moins de 2 m de la limite légale du Chemin de Fer.

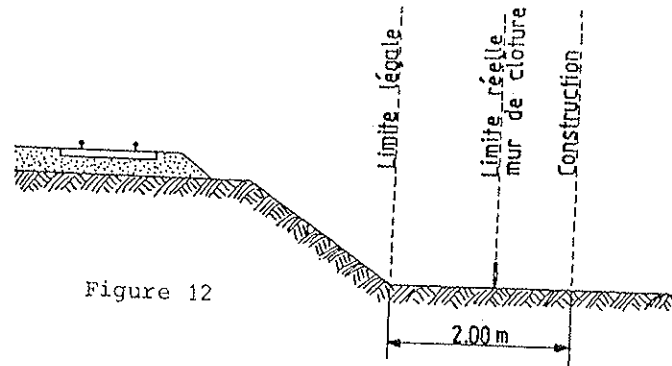


Figure 12

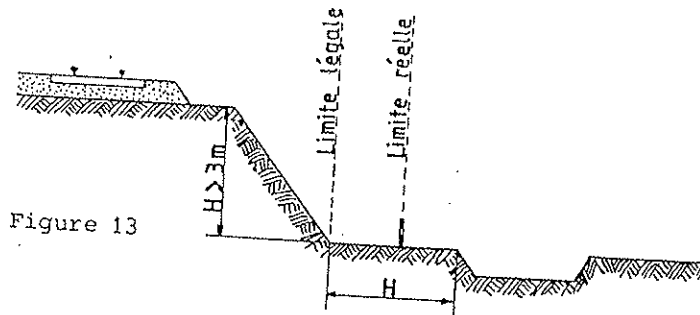
Il résulte des dispositions précédentes que si les clôtures sont autorisées à la limite réelle du chemin de fer, les constructions doivent être établies en retrait de cette limite réelle dans le cas où celle-ci est située à moins de 2 m de la limite légale.

Cette servitude de reculement ne s'impose qu'aux propriétés riveraines de la voie ferrée proprement dite, qu'il s'agisse d'une voie principale ou d'une voie de garage ou encore de terrains acquis pour la pose d'une nouvelle voie.

Il est, par ailleurs, rappelé qu'il est interdit aux propriétaires riverains du Chemin de Fer d'édifier, sans l'autorisation de la S.N.C.F., des constructions qui, en raison de leur implantation, entraîneraient, par application des dispositions d'urbanisme, la création de zones de prospect sur le domaine public ferroviaire.

5 - Excavations

Aucune excavation ne peut être effectuée en bordure de la voie ferrée lorsque celle-ci se trouve en remblai de plus de 3 mètres au-dessus du terrain naturel, dans une zone de largeur égale à la hauteur du remblai mesurée à partir du pied du talus.



6 - Servitudes de visibilité aux abords des passages à niveau

Les propriétés riveraines ou voisines du croisement à niveau d'une voie publique et d'une voie ferrée sont susceptibles d'être frappées de servitudes de visibilité en application du décret-loi du 30 octobre 1935 modifié par la loi du 27 octobre 1942.

Ces servitudes peuvent comporter, suivant les cas :

- l'obligation de supprimer les murs de clôture ou de les remplacer par des grilles, de supprimer les plantations gênantes, de ramener et de tenir le terrain et toutes superstructures à un niveau déterminé,
- l'interdiction de bâtir, de placer des clôtures, de remblayer, de planter et de faire des installations au-dessus d'un certain niveau,
- la possibilité, pour l'Administration, d'opérer la résection des talus, remblais et tous obstacles naturels, de manière à réaliser des conditions de vue satisfaisantes.

Un plan de dégagement soumis à enquête détermine, pour chaque parcelle, la nature des servitudes imposées, lesquelles ouvrent droit à indemnité.

A défaut de plan de dégagement, la Direction Départementale de l'Équipement soumet à la S.N.C.F., pour avis, les demandes de permis de construire intéressant une certaine zone au voisinage des passages à niveau non gardés.

.../

Cette zone est représentée par des hachures sur le croquis ci-dessous (figure 14).

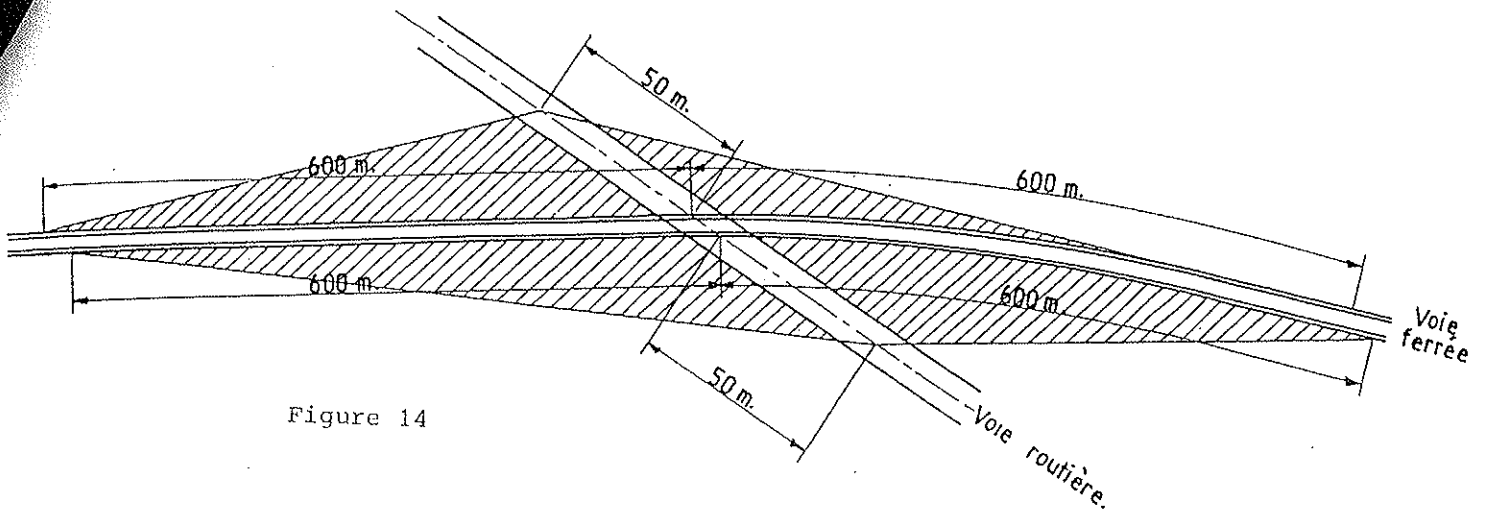


Figure 14

SERVITUDE T7

RELATIONS AÉRIENNES (Installations particulières)

I. - GÉNÉRALITÉS

Servitudes aéronautiques instituées pour la protection de la circulation aérienne. Servitudes à l'extérieur des zones de dégagement concernant des installations particulières.

Code de l'aviation civile, 2ème et 3ème parties, livre II, titre IV, chapitre IV, et notamment les articles R.244-1 et D.244-1 à D. 244-4 inclus.

Code de l'urbanisme, article L.421-1, L. 422-1, L. 422-2, R.421-38-13 et R.422-8.

Arrêté ministériel du 31 juillet 1963 définissant les installations dont l'établissement à l'extérieur des zones grevées de servitudes aéronautiques de dégagement est soumis à autorisation du ministre chargé de l'aviation civile et du ministre de la défense (en cours de modification).

Arrêté du 31 Décembre 1984 fixant les spécifications techniques destinées à servir de base à l'établissement des servitudes aéronautiques, à l'exclusion des servitudes radioélectriques.

Ministère chargé des transports (direction de l'aviation civile, direction de la météorologie nationale).

Ministère de la défense (direction de l'administration générale, sous-direction du domaine de l'environnement).

II. - PROCÉDURE D'INSTITUTION

A. PROCÉDURE

Applicable sur tout le territoire (art. R.244-2 du code de l'aviation civile).

Autorisation spéciale délivrée par le ministre chargé de l'aviation civile ou, en ce qui le concerne, par le ministre chargé des armées pour l'établissement de certaines installations figurant sur les listes déterminées par arrêtés ministériels intervenant après avis de la commission centrale des servitudes aéronautiques.

Les demandes visant des installations exemptées de permis de construire devront être adressées au directeur départemental de l'équipement. Récépissé en sera délivré (art. D.244-2 du code de l'aviation civile). Pour les demandes visant des installations soumises au permis de construire, voir ci-dessous III-B-2e, avant dernier alinéa.

B. INDEMNISATION

Le refus d'autorisation ou la subordination de l'autorisation à des conditions techniques imposées dans l'intérêt de la sécurité de la navigation aérienne ne peuvent en aucun cas ouvrir à indemnité au bénéfice du demandeur (art. D.244-3 du code de l'aviation civile).

C. PUBLICITÉ

Notification dans un délai de deux mois à compter de la date du dépôt de la demande, de la décision ministérielle accordant ou refusant le droit de procéder aux installations en cause.

Le silence de l'administration au-delà de deux mois vaut accord pour les travaux décrits dans la demande, qu'ils soient ou non soumis à permis de construire, sous réserve de se conformer aux autres dispositions législatives et réglementaires.

III. - EFFETS DE LA SERVITUDE

A. PRÉROGATIVES DE LA PUISSANCE PUBLIQUE

1er - Prérrogatives exercées directement par la puissance publique:

Néant

2ème - Obligation de faire imposées au propriétaire:

Obligation pour le propriétaire d'une installation existante constituant un danger pour la navigation aérienne de procéder, sur injonction de l'administration, à sa modification ou sa suppression.

B. LIMITATIONS AU DROIT D'UTILISER LE SOL

1er - Obligations passives:

Interdiction de créer certaines installations déterminées par arrêtés ministériels qui, en raison de leur hauteur, seraient susceptibles de nuire à la navigation aérienne, et cela en dehors de zones de dégagement.

2ème - Droits résiduels de propriétaires:

Possibilités pour le propriétaire de procéder à l'édification de telles installations, sous conditions, si elles ne sont pas soumises à l'obtention du permis de construire et à l'exception de celles relevant de la loi du 15 Juin 1906 sur la distribution d'énergie et de celles pour lesquelles les arrêtés visés à l'article D. 244-1 institueront des procédures spéciales, de solliciter une autorisation, à l'ingénieur en chef des ponts et chaussées du département dans lequel les installations sont situées.

La décision est notifiée dans un délai de deux mois à compter de la date de dépôt de la demande ou, le cas échéant, du dépôt des pièces complémentaires. Passé ce délai, l'autorisation est réputée accordée pour les travaux décrits dans la demande, sous réserve toutefois de se conformer aux autres dispositions législatives ou réglementaires (art. D. 244-1, alinéa 1, du code de l'aviation civile).

Si les constructions sont soumises à permis de construire et susceptibles en raison de leur emplacement et de leur hauteur de constituer un obstacle à la navigation aérienne et qu'elles sont à ce titre soumises à autorisation du ministre chargé de l'aviation civile ou celui

chargé des armées en vertu de l'article R.244-1 du code de l'aviation civile, le permis de construire ne peut être accordé qu'avec l'accord des ministres intéressés.

Cet accord est réputé donné faute de réponse dans un délai d'un mois suivant la transmission de la demande de permis de construire par l'autorité chargée de son instruction (art. R. 421-38-13 du code de l'urbanisme).

Si les travaux envisagés sont exemptés de permis de construire, mais soumis au régime de déclaration en application de l'article L. 422 - 2 du code de l'urbanisme, le service instructeur consulte l'autorité mentionnée à l'article R.421-38-13 dudit code. L'autorité compétente ainsi consultée fait connaître son opposition ou les prescriptions qu'elle demande dans un délai d'un mois à dater de la réception de la demande d'avis par l'autorité consultée. A défaut de réponse dans ce délai, elle est réputée avoir émis un avis favorable (art. R.422-8 du code de l'urbanisme).

CODE DE L'AVIATION CIVILE

DISPOSITIONS PARTICULIERES A CERTAINES INSTALLATIONS

Art. R. 244-1 (*décret n° 80-909 du 17 novembre 1980; art. 7-X; décret n° 81-788 du 12 août 1981, art. 7-1*). - A l'extérieur des zones grevées de servitudes de dégagement en application du présent titre, l'établissement de certaines installations qui, en raison de leur hauteur, pourraient constituer des obstacles à la navigation aérienne est soumis à une autorisation spéciale du ministre chargé de l'aviation civile et du ministre chargé des armées.

Des arrêtés ministériels déterminent les installations soumises à autorisation.

L'autorisation peut être subordonnée à l'observation de conditions particulières d'implantation, de hauteur ou de balisage suivant les besoins de la navigation aérienne dans la région intéressée.

Lorsque les installations en cause ainsi que les installations visées par la loi du 15 juin 1906 sur les distributions d'énergie qui existent à la date du 8 janvier 1959, constituent des obstacles à la navigation aérienne, leur suppression ou leur modification peut être ordonnée par décret pris après avis de la commission visée à l'article R.242- 1.

Les dispositions de l'article R. 242-3 sont dans ce cas appliquées.

Art. D.244-1. - Les arrêtés ministériels prévus à l'article R. 244-1 pour définir les installations soumises à autorisation à l'extérieur des zones grevées de servitudes de dégagement seront pris après avis de la commission centrale des servitudes aéronautiques.

Art. D.244-2. - Les demandes visant l'établissement des installations mentionnées à l'article D.244-1, et exemptées du permis de construire, à l'exception de celles relevant de la loi du 15 juin 1906 sur les distributions d'énergie et de celles pour lesquelles les arrêtés visés à l'article précédent institueront des procédures spéciales, devront être adressées à l'ingénieur en chef des ponts et chaussées du département dans lequel les installations sont situées. Récépissé en sera délivré.

Elles mentionneront la nature des travaux à entreprendre, leur destination, la désignation d'après les documents cadastraux des terrains sur lesquels les travaux doivent être entrepris et tous les renseignements susceptibles d'intéresser spécialement la navigation aérienne.

Si le dossier de demande est incomplet, le demandeur sera invité à produire les pièces complémentaires.

La décision doit être notifiée dans le délai de deux mois à compter de la date de dépôt de la demande ou, le cas échéant, du dépôt des pièces complémentaires.

Si la décision n'a pas été notifiée dans le délai ainsi fixé, l'autorisation est réputée accordée pour les travaux décrits dans la demande, sous réserve toutefois de se conformer aux autres dispositions législatives et réglementaires.

Art. D.244-3. - Le refus d'autorisation ou la subordination de l'autorisation à des conditions techniques imposées dans l'intérêt de la sécurité de la navigation aérienne ne peuvent en aucun cas ouvrir un droit à indemnité au bénéfice du demandeur.

Art. D.244-4 (*décret n° 80-562 du 18 Juillet, art.2*) - Les décrets visant à ordonner la suppression ou la modification d'installations constituant des obstacles à la navigation aérienne dans les conditions prévues au quatrième alinéa de l'article R.244-1 sont pris après avis de la commission centrale des servitudes aéronautiques et contresignés par le ministre chargé de l'aviation civile et par les ministres intéressés.