



géogram
ENVIRONNEMENT - URBANISME

Commune de Braye (02)
Plan Local d'Urbanisme

Orientation d'Aménagement et de Programmation

Surface de la zone AU
6 800 m²






Accès directs possibles
sur la rue des Peupliers

Voirie en impasse
Placette de
retournement
à réaliser



0 50 100 150 200m

Azh

-  Voiries existantes
-  Limites du zonage
-  Création de voirie primaire
-  Zone humide
-  Boisements

Terrain de sport

